

自然環境整備計画(国立公園整備事業) 【平成28年度～令和2年度】

とっとりけん
鳥取県

	平成27年12月
第1回変更	平成28年10月
第2回変更	平成28年12月
第3回変更	平成29年12月
第4回変更	令和元年12月
第5回変更	令和3年2月

自然環境整備計画(国立公園整備事業)の目標、計画期間及び整備方針

都道府県名	鳥取県	個別地域	山陰海岸国立公園(鳥取県東部地域)
計画期間	平成 28 年度 ~ 令和 2 年度		

目標

- 大目標:鳥取砂丘地域を中心とした山陰海岸国立公園(鳥取県東部地域)において、本県の魅力あふれる自然を活かした滞在型利用を促進するため公園利用施設の国際化対応や老朽化対策の整備を行う。
- 目標1:「鳥取砂丘ビジターセンター」を中心とした鳥取砂丘地域周辺の公衆便所等の施設の機能向上を図るため、老朽化、バリアフリー対策を促進し、利用の増進を図る。
- 目標2:歩道利用による周遊を促進するため、当地域内の長距離自然歩道等の整備を行う。外国人観光客や様々な利用者の視点に立ち、不便、不安、障害の解消に努め、多言語表記の誘導案内やユニバーサルデザイン化など、安全・安心の確保、利便性の向上を図る。

目標設定の根拠

- 個別地域の現状
- 山陰海岸国立公園は、奥丹後半島基部の網野海岸から鳥取砂丘まで東西約75kmにおよぶ海岸線及び海域を中心とする公園であり、陸と海が一体となった変化に富む海岸景観が特色となっている。本公園は、昭和30年6月20日に山陰海岸国立公園として指定され、昭和38年7月15日に国立公園に指定された。平成22年には、「山陰海岸ジオパーク」の世界ジオパークへの加盟が認定され、山陰海岸の重要性が世界的にも認められた。
 - 本公園は、年間利用者数は約740万人(平成25年自然公園等利用者数調・環境省自然環境局)であり、うち本地域の年間利用者数は約344万人(同)である。利用については、良好な海岸環境を活かした海水浴、スノーケリング、ダイビング、釣り、遊覧船などの他、キャンプ、自然風景探勝、温泉利用などの利用形態が中心となっている。
 - 鳥取砂丘地域は、年間約130万人(H26)の利用者が訪れる本公園随一の利用拠点であり、山陰海岸ジオパークにおいても、鳥取県東部地域の中心として重要な地域である。
 - 山陰海岸国立公園(鳥取県東部地域)には、海食景観を代表する傑出した海岸線を呈する竜神洞(羽尾岬)、浦富海岸、美しい数少ない自然海岸の陸上(東浜)の砂浜や、海水浴場として古くから利用されている牧谷の海岸があり、年間約152千人(H26)の利用者が訪れる。
 - 平成30年度には、鳥取砂丘地域において、鳥取県東部地域の利用や誘客の拠点となる「鳥取砂丘ビジターセンター」が、環境省直轄事業により整備される計画である。「鳥取砂丘ビジターセンター」は、鳥取県東部地域での様々な体験活動の行動起点となる施設であり、既存の歩道や休憩施設等と連携・ネットワークにより、これまでの通過型利用から、山陰海岸国立公園(鳥取県東部地域)や山陰海岸ジオパークの滞在型利用への転換につなげる役割が期待されている。

- 課題
- 鳥取砂丘地域において、公衆便所や砂丘入口のスロープ・階段等、歩道等の施設が、砂丘地の厳しい自然条件や利用負荷による経年劣化等により、老朽化が進んでおり、利便性も低下している。公衆便所は、便数も不足し渋滞が発生している状況。このため、地域関係者からは、鳥取砂丘地域のメイン・エントランスとしての魅力向上のため、「鳥取砂丘ビジターセンター」の整備に合わせた周辺施設の一体的なリニューアルに対する要望があがっている。
 - 各施設の外観は、拠点施設である「鳥取砂丘ビジターセンター」のイメージ(宿場町)と調和したものとし、鳥取砂丘地域において景観的な統一性を図ることが必要である。
 - 当地域内の中国自然歩道(鳥取市福部町岩戸地内から岩美郡岩美町大谷地内まで)、近畿自然歩道(岩美郡岩美町網代地内から同陸上地内まで)においては、潮害等による経年劣化や度重なる豪雨等の影響により、法面や路体が崩壊し、通行に危険が生じている区間があり、利用者の安全・安心の確保や、利便性向上のため、このような危険区間を解消する必要がある。また、公衆便所、歩道の起点や分岐点、結節点など要所での案内板、指導標等の付帯施設の整備や老朽化による更新も必要である。

個別地域の整備方針

- 整備方針1 鳥取砂丘地域の利便性・快適性の向上と、ビジターセンターを中心とした統合的なエントランス空間の景観形成
- 「鳥取砂丘ビジターセンター」を中心とした鳥取砂丘のエントランス機能向上を図るため、老朽化した公衆便所のリニューアルを行い、別棟であった男女トイレを一体として、便数を増やし、多目的トイレを設置する等の機能アップを行う。また外観を「鳥取砂丘ビジターセンター」のイメージ(宿場町)と合わせて、木造とし、統合的な景観を形成する。
 - 鳥取砂丘核心部に誘導する機能を持つ、既設の木製階段、木製スロープ等の施設は、老朽化等による沈下や損耗が著しいため撤去し、統合的な景観形成に配慮した外観、デザイン(原則木製構造)とし再築する。また、身障者や子供等が利用しやすい幅員や勾配、段差とし、機能性、快適性を向上させる。
 - 「鳥取砂丘ビジターセンター」を行動起点として、歩く利用を推進するため、周辺の歩道・探勝路の荒廃した路面等の改修を行い、機能性、快適性を向上させる。案内板、指導標等の付帯施設の整備や老朽化による更新も必要に応じて行う。

- 整備方針2 山陰海岸国立公園、山陰海岸ジオパークの安全・安心な周遊ネットワーク形成
- 中国自然歩道(鳥取市福部町岩戸地内から岩美郡岩美町大谷地内まで)、近畿自然歩道(岩美郡岩美町網代地内から同陸上地内まで)における法面や路体の崩壊箇所の復旧、転落防止柵等の安全設備の設置等を行う。復旧については、周辺の風致景観との調和を図る工法を選定し、名勝及び天然記念物浦富海岸保存管理計画(岩美町教育委員会)の趣旨を踏まえ、関係者の理解と協力を得て実施するものとする。案内板、指導標等の付帯施設の統一・多言語化や老朽化による更新も必要に応じて行う。
 - 老朽化した浦富休憩所を改修し、海水浴客などの受入れ環境を整備する。

方針に沿った主要な事業

- 木製階段、木道スロープ改築、男子及び女子公衆便所改築
鳥取砂丘駐車場
- 歩道の再整備(路面改修等)
鳥取砂丘道路(歩道)
- 歩道の再整備(法面、路体復旧等)
中国自然歩道線道路(歩道)、近畿自然歩道線道路(歩道)
- 公衆便所改修
浦富休憩所事業

目標を定量化する指標

指 標	単 位	定 義	調査等の方法	目標と指標及び目標値の関連性	従前値	目標値	
						基準年度	目標年度
自然公園利用者数	千人/年	山陰海岸公立公園(鳥取県)の利用者数	関係市町村からの報告	施設の利便性や快適性の向上、良好な景観形成等による利用者の増加を目標とする。(目標値は、「鳥取県元気づくり総合戦略(H27.10)」のKPIの伸び率と同様とする。)	3,436千人/年	平成25年度	3,530千人/年 令和3年度

その他必要な事項

計画期間終了後は管理主体である鳥取県が適正な維持管理を行う。
また、設定した指標に係るデータを整理し、目標の達成状況に関する評価を行うとともに、令和3年度に県のホームページにおいて評価結果を公表する。

自然環境整備計画(国立公園整備事業)の目標、計画期間及び整備方針

都道府県名	鳥取県	個別地域	大山隠岐国立公園(鳥取県中西部地域)
計画期間	平成 29 年度 ~ 令和 2 年度		

目標

大目標：大山を中心とした大山隠岐国立公園(鳥取県中西部地域)において、本県の魅力あふれる自然を活かした滞在型利用を促進するため公園利用施設の国際化対応や老朽化対策の整備を行う。
 目標1：ビューポイント(重点取組地域)において、外国人観光客の利便性向上を目的として、公衆トイレの洋式化、案内標識等の多言語化、登山道の新規開設等を行うとともに、自然・文化をより深く理解・学習してもらうため博物館施設の改修を行う。
 目標2：ビューポイント(重点取組地域)間をつなぐ登山道及び自然歩道について老朽化した歩道施設の再整備を行うとともに、中継点となる避難小屋についても改修を行い、外国人観光客を含む様々な利用者の安全・安心の確保、利便性を向上させ、歩道利用による周遊の促進を図る。また、大山のメイン・エントランスである県立大山駐車場(大山寺駐車場事業)において必要な改修等を行い、快適で質の高い利用環境を整備する。

目標設定の根拠

個別地域の現状

- 大山隠岐国立公園は、本州の一番西にある、日本海に面した国立公園である。公園は、本州の西部地域としては最高峰となる大山(標高1,729m)を含んでいる。大山地域は、我が国を代表する火山景観として大山一帯が昭和11年2月に大山国立公園として指定された。
- 大山隠岐国立公園には年間約1,536万人(平成25年自然公園等利用者数調・環境省自然環境局)の利用者が訪れ、うち本地域は年間約199万人(同)となっている。そのほか、観光動態結果等による地域別の観光入込客数では、大山周辺が年間約127万人(平成26年)となっている。
- 外国人観光客は増加しており、登山などのアクティビティを目的とした来訪が多いが、大山地域の宿泊者数は8千人/泊程度(平成27年度鳥取県外国人観光客入込動態調査より推計)であり、県内外国人宿泊者数88千人/泊の1割未満となっている。
- 大山は、日本100名山に指定され、中国地方最高峰の山であることもあり、全国から約65,900人(冬期を除く平成25年度登山データ)が訪れている。その他、自然風景探勝、社寺参詣、キャンプ、スキー等の利用がみられる。大山山麓のスキー場は西日本最大規模であり、スキー場全体の利用者数は約30万人(平成24年度)となっている。
- 平成28年2月には、本地域が国立公園として指定されて80周年を迎え、平成28年から8月11日が「山の日」として国民の祝日となる等、大山に対する興味、関心が高まることが期待されるトピックスが続く。さらには、平成30年に大山開山1300年祭を迎え、この機を大山の魅力再認識、情報発信する絶好の機会として捉えようと、大山町や西部地域の住民組織を中心に機運が盛り上がりつつある。
- 新型コロナウイルス感染症防止のため、登山者の密接、密集を減らすよう、行者谷登山道を下山時のルートとして推奨しているが、登山道と他の道路が数回交差することから、間違えた道を通行し、目的地から離れた場所に到着する登山者がいる。

課題

- 大山嶽山地域を訪れる観光客の滞在期間は比較的短く、日帰りで1泊2日程度が多いと言われており、歩道等を活用した周遊型の利用を高める工夫が必要とされている。
- 近年のエコツーリズム、産業観光ツーリズムが浸透する中で、利用者層の多様化が進み、特に、最近では外国人観光客が増加傾向にある。このため、様々な利用者の視点に立ち、不便、不安、障害を解消した、安全で快適な質の高い利用環境の整備が求められている。しかし、大山登山のメイン・ロードである大山登山道線道路(歩道)や、行者谷線道路(歩道)等においては、老朽化や度重なる豪雨により、木道や階段等の損壊も見られるため、幅広い利用者層に対応した機能回復が必要となっている。
- 県立大山駐車場(大山寺駐車場事業)は、大山のメイン・エントランスとして、観光・スキー客の駐車利用や、グリーンシーズンにはイベント会場として利用されている。しかし、経年劣化や不等沈下による舗装のめくれやクラック、摩耗による区画線の消失が見られ、利便性や景観を損なっている状況。
- ビューポイント(重点取組地域)における避難小屋について老朽化が進むとともに、それに付随又は単独で整備されている公衆トイレについては洋式化がされておらず、外国人観光客を含む様々な利用者の利便性を損なっている状況のため、早期に再整備が必要がある。
- 行者谷登山道を間違えず通行していただけるように誘導する必要がある。

個別地域の整備方針

- 整備方針1 増加する外国人観光客の利便性を向上させ、満足度・快適性の高いサービスの提供を可能とする施設整備を行う。
- 避難小屋のトイレ及び、単体の公衆トイレについて改修(洋式化含む)を行う。
 - 案内標識の多言語化を行う。
 - 博物館施設の展示について、多言語化及び外国人リピーターの満足度向上に資するリニューアルを行う。
 - 県立大山駐車場(大山寺駐車場事業)について、舗装の老朽化が著しいため打ち替えを行うとともに、増加する利用者への対応のため、一部拡張を行う。
 - 三徳山のオーバークース対策としての登山道の新規開設

整備方針2 大山地域の安全・安心な周遊ネットワーク形成

- 県管理登山道である夏山登山道線道路(歩道)における頂上付近(8合目～)の木道の改修及び8合目以下の階段工及び行者谷線道路(歩道)における木道、階段工、指導標等老朽化施設の改修
- 大山山頂避難小屋を含む大山周辺登山道の老朽化した避難小屋の改修

方針に沿った主要な事業

- 避難小屋、公衆トイレ改修
- 大山山頂上避難小屋事業、大山寺園地事業、大山寺駐車場事業、禎原駐車場事業、中国自然歩道線道路(歩道)事業(寂静山コース、阿弥陀堂コース、赤松池)、溝口大山線道路(車道)事業
- 案内標識の多言語化
- 大山登山道線道路(歩道)事業、行者谷線道路(歩道)事業、中国自然歩道線道路(歩道)事業(一向平から川床)
- 博物館施設のリニューアル
- 大山寺博物館展示施設事業
- 県立大山駐車場の再整備
- 大山寺駐車場事業
- 三徳山登山道新規開設
- 三徳山登山道線道路(歩道)事業
- 県管理登山道の改修
- 大山登山道線道路(歩道)事業、行者谷線道路(歩道)事業
- 避難小屋改修
- 大山山頂上避難小屋事業、大山六合目避難小屋、大林峠避難小屋事業、元谷避難小屋事業、三鉢峰避難小屋事業、駒鳥避難小屋事業

目標を定量化する指標

指標	単位	定義	調査等の方法	目標と指標及び目標値の関連性	従前値		目標値	
					基準年度	目標年度		
自然公園利用者数	千人/年	大山隠岐国立公園(鳥取県)の利用者数	関係市町村からの報告	施設の利便性や快適性の向上、良好な景観形成等による利用者の増加を目標とする。(目標値は、「鳥取県元気づくり総合戦略」のKPIの伸び率と同様とする。)	1,993千人/年	平成25年度	2,047千人/年	令和3年度

その他必要な事項

計画期間終了後は管理主体である鳥取県が適正な維持管理を行う。
 また、設定した指標に係るデータを整理し、目標の達成状況に関する評価を行うとともに、令和3年度に県のホームページにおいて評価結果を公表する。

(国立公園整備事業)交付対象事業等一覧表(1) (金額の単位は千円)

交付対象事業費		2,318,473		交付限度額				1,173,555								
番号	公園名	事業名	事業箇所	事業主体	(参考)全体事業費	(参考)全体事業期間 開始年度	(参考)全体事業期間 終了年度	交付対象事業費	(参考)うち 都道府県費	(参考)うち 市町村費	1年目(28年度)	(参考)交付対象事業費の年次配分 2年目(29年度)	3年目(30年度)	4年目(R1年度)	5年目(R2年度)	
1-1	山陰海岸国立公園	鳥取砂丘駐車場事業	鳥取市	鳥取県	200,588	H28	H30	200,588	100,294			7,524	111,834	81,230		
1-2	山陰海岸国立公園	鳥取砂丘道路(歩道)事業	鳥取市	鳥取県	20,000	R3	R3	0	0						0	0
1-3	山陰海岸国立公園	中国自然歩道線道路(歩道)事業	鳥取市、岩美郡岩美町	鳥取県	59,858	H29	R2	59,858	29,929			0	36,358	0	23,500	
1-4	山陰海岸国立公園	近畿自然歩道線道路(歩道)事業	岩美郡岩美町	鳥取県	8,500	R1	R1	8,500	4,250			0			8,500	
1-5	山陰海岸国立公園	近畿自然歩道線道路(歩道)事業	岩美郡岩美町	鳥取県	5,500	R1	R3	5,500	2,750			0	0	5,500	0	
1-6	山陰海岸国立公園	近畿自然歩道線道路(歩道)事業	岩美郡岩美町	鳥取県	45,429	H28	H28	45,429	22,715		45,429					
1-7	山陰海岸国立公園	鳥取砂丘園地事業	鳥取市	鳥取県	45,800	R3	R3	0	0				0	0	0	
1-8	山陰海岸国立公園	浦富休憩所事業	岩美郡岩美町	鳥取県	6,899	R3	R3	6,899	3,449							6,899
2-1	大山隠岐国立公園 (大山隠岐地域)	大山頂上遊憩小屋事業	西伯郡大山町大山	鳥取県	171,225	H28	H31	171,225	85,613		5,448	3,077	79,200	83,500		
2-2	大山隠岐国立公園 (大山隠岐地域)	大山六合目遊憩小屋事業	西伯郡大山町大山	鳥取県	41,377	H28	H30	41,377	20,689		2,891	1,286	37,200	0		
2-3	大山隠岐国立公園 (大山隠岐地域)	大休峠遊憩小屋事業	西伯郡大山町大山	鳥取県	1,907	H28	H28	1,907	954		1,907					
2-4	大山隠岐国立公園 (大山隠岐地域)	元谷遊憩小屋事業	西伯郡大山町大山	鳥取県	2,997	H28	H28	2,997	1,499		2,997					
2-5	大山隠岐国立公園 (大山隠岐地域)	三笠峰遊憩小屋事業	西伯郡大山町大山	鳥取県	6,847	H30	H30	6,847	3,424		0	6,847	0			
2-6	大山隠岐国立公園 (大山隠岐地域)	大山登山道線道路(歩道)事業	西伯郡大山町大山	鳥取県	490,910	H28	R2	490,910	245,455		14,111	17,161	113,038	171,100	175,500	
2-7	大山隠岐国立公園 (大山隠岐地域)	行者谷線道路(歩道)事業	西伯郡大山町大山	鳥取県	22,253	H28	H28	22,253	11,127		16,253					6,000
2-8	大山隠岐国立公園 (大山隠岐地域)	中国自然歩道線道路(歩道)事業 (一向平~川床)	東伯郡琴浦町野井倉	鳥取県	296,766	H28	R2	296,766	148,383		39,482	69,347	34,937	25,000	128,000	
2-9	大山隠岐国立公園 (大山隠岐地域)	中国自然歩道線道路(歩道)事業 (寂静山コース、阿努陀堂コース)	西伯郡大山町大山	鳥取県	17,669	H28	H29	17,669	8,835		2,262	15,407				
2-10	大山隠岐国立公園 (大山隠岐地域)	大山寺博物館展示施設事業	西伯郡大山町大山	鳥取県	139,979	H28	H29	139,979	69,990		10,691	129,288				
2-11	大山隠岐国立公園 (大山隠岐地域)	大山寺園地事業	西伯郡大山町大山	鳥取県	15,625	H28	H29	15,625	7,813		585	15,040				
2-12	大山隠岐国立公園 (大山隠岐地域)	大山寺駐車場事業(第2駐車場)	西伯郡大山町大山	鳥取県	5,875	H29	H29	5,875	2,938			5,875				
2-13	大山隠岐国立公園 (大山隠岐地域)	大山寺駐車場事業(第3駐車場)	西伯郡大山町大山	鳥取県	45,138	H28	H29	45,138	22,569		32,112	13,026				
2-14	大山隠岐国立公園 (大山隠岐地域)	大山寺駐車場事業(第1,2,4,5駐車場)	西伯郡大山町大山	鳥取県	573,970	H28	R2	573,970	286,985		72,713	1,555	0	170,000	329,702	
2-15	大山隠岐国立公園 (大山隠岐地域)	中国自然歩道線道路(歩道)事業(赤松)	西伯郡大山町赤松	鳥取県	748	H28	H28	748	374		748					
2-16	大山隠岐国立公園 (大山隠岐地域)	横原駐車場事業	西伯郡大山町赤松	鳥取県	42,583	H28	H30	42,583	21,292		2,183	0	40,400			
2-17	大山隠岐国立公園 (大山隠岐地域)	駒島遊憩小屋事業	東伯郡琴浦町野井倉	鳥取県	64,560	H30	R2	64,560	32,280			0	9,100	0	55,460	
2-18	大山隠岐国立公園 (大山隠岐地域)	大平原園地事業	日野郡江府町御机	鳥取県	8,895	H28	H29	8,895	4,448		348	8,547				
2-19	大山隠岐国立公園 (大山隠岐地域)	鍵掛峠園地事業	日野郡江府町御机	鳥取県	13,739	H28	H30	13,739	6,870		2,472	11,267	0			
2-20	大山隠岐国立公園 (大山隠岐地域)	三徳山園地事業	東伯郡三朝町三徳	鳥取県	0	H29	R2	0	0			0	0	0	0	
2-21	大山隠岐国立公園 (大山隠岐地域)	三徳山登山道線道路(歩道)事業	東伯郡三朝町三徳	鳥取県	0	H29	R2	0	0			0	0	0	0	
2-22	大山隠岐国立公園 (大山隠岐地域)	溝口大山線道路(車道)事業	西伯郡大山町大山	大山町	28,636	H29	H29	28,636		14,499		28,636				
合計					2,384,273			2,318,473	1,144,918	14,499	260,156	438,193	431,463	463,600	725,061	

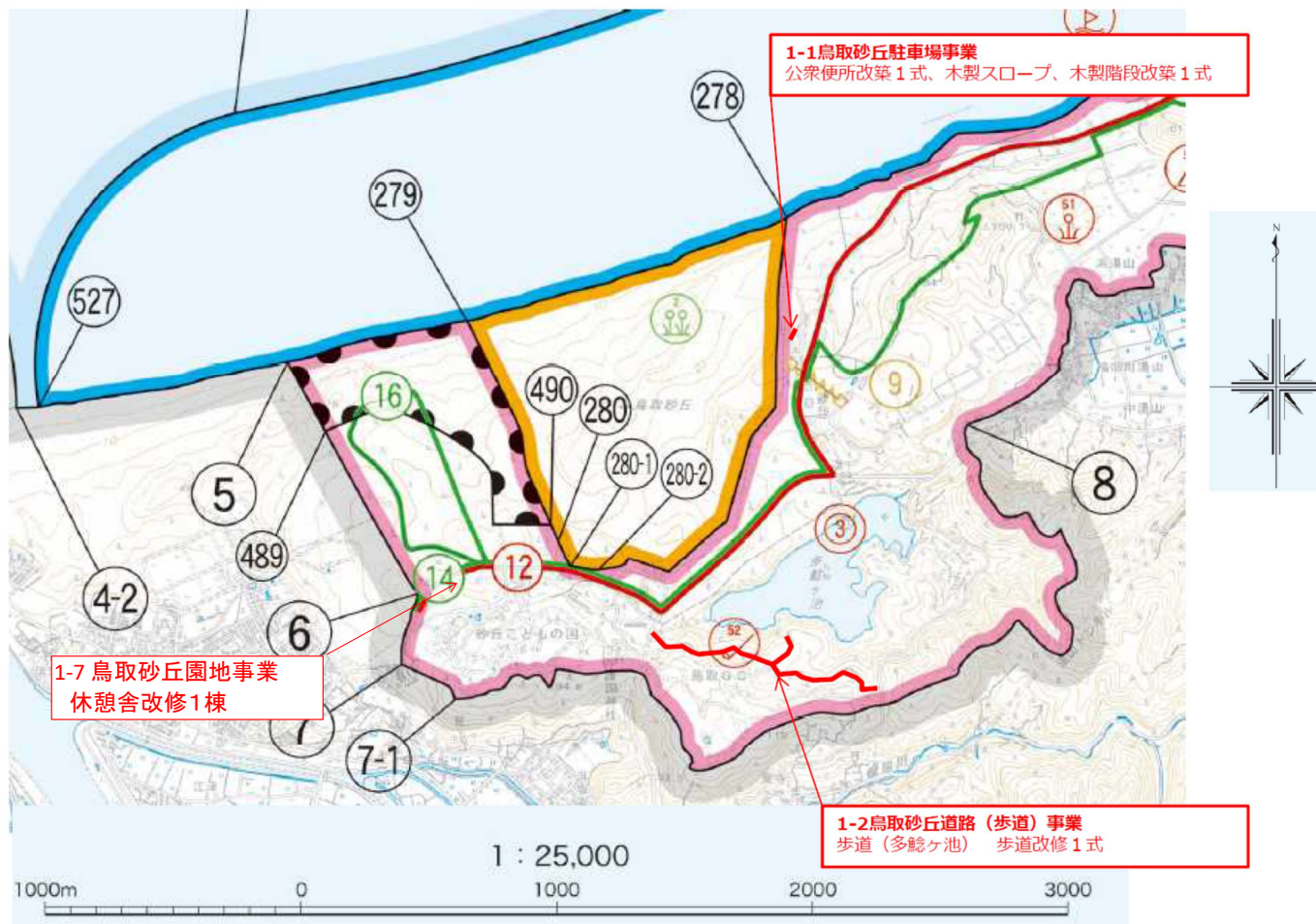
(国立公園整備事業)交付対象事業等一覧表(2)

番号	公園名	事業名	事業概要	新規・再整備	既存施設の有無	既存施設の概要	整備年度	国庫補助の有無	国立公園事業の手続	交付対象事業の区分
1-1	山陰海岸国立公園	鳥取砂丘駐車場事業	公衆便所改築1式、木製スロープ、木製階段改築1式	再整備	○	公衆便所2棟(男女)、木製スロープ120.5m、木製階段123m	S59、H14	○ (公衆便所)	○	老・国
1-2	山陰海岸国立公園	鳥取砂丘道路(歩道)事業	歩道(多鈴ヶ池) 歩道改修1式	再整備	○	歩道L=1,289m(本線L=1,154m、支線L=135m)	S59	○	○	老・国
1-3	山陰海岸国立公園	中国自然歩道線道路(歩道)事業	歩道(岩戸～大谷) 歩道改修L=150m	再整備	○	歩道L=4,527m(本線L=4,030m、支線L=497m)	S52	○	○	老・国
1-4	山陰海岸国立公園	近畿自然歩道線道路(歩道)事業	歩道(網代～城原) 歩道改修L=60m	再整備	○	歩道L=2,927m	S57	○	○	老・国
1-5	山陰海岸国立公園	近畿自然歩道線道路(歩道)事業	歩道(羽尾岬) 歩道改修L=100m	再整備	○	歩道L=3,205m	S56	○	○	老・国
1-6	山陰海岸国立公園	近畿自然歩道線道路(歩道)事業	歩道(陸上) 歩道改修L=320m	再整備	○	歩道L=950m	H11	○	○	老・国
1-7	山陰海岸国立公園	鳥取砂丘園地事業	休憩舎改修1棟(直轄整備VCとの一体的運用に伴う改修)	再整備	○	休憩舎1棟	H元		○	老・国
1-8	山陰海岸国立公園	浦富休憩所事業	公衆便所改修	再整備	○	公衆便所1棟	H4	○	○	老・国
2-1	大山隠岐国立公園 (大山隠岐地域)	大山頂上避難小屋事業	頂上避難小屋一体の再整備	再整備	○	避難小屋1棟	S60	○	○	老・国
2-2	大山隠岐国立公園 (大山隠岐地域)	大山六合目避難小屋事業	六合目避難小屋改修	再整備	○	避難小屋1棟	S46	×	○	老
2-3	大山隠岐国立公園 (大山隠岐地域)	大休峠避難小屋事業	改修	再整備	○	避難小屋1棟	H6	○	○	老・国
2-4	大山隠岐国立公園 (大山隠岐地域)	元谷避難小屋事業	改修	再整備	○	避難小屋1棟	S59	○	○	老・国
2-5	大山隠岐国立公園 (大山隠岐地域)	三鈴峰避難小屋事業	改修	再整備	○	避難小屋1棟	H12	○	○	老・国
2-6	大山隠岐国立公園 (大山隠岐地域)	大山登山道線道路(歩道)事業	木道等整備及び改修	再整備	○	延長4km	S57	○	○	老
2-7	大山隠岐国立公園 (大山隠岐地域)	行者谷線道路(歩道)事業	木道等、指導標改修	再整備	○	延長0.8km	S62	○	○	老・国
2-8	大山隠岐国立公園 (大山隠岐地域)	中国自然歩道線道路(歩道)事業 (一向平～川床)	歩道整備、吊り橋掛替、休憩舎整備	再整備	○	延長9.0km	S57	○	○	老・国
2-9	大山隠岐国立公園 (大山隠岐地域)	中国自然歩道線道路(歩道)事業 (寂静山コース、阿弥陀堂コース)	誘導標整備及び改修、歩道及び休憩舎整備、 大神山神社公衆便所改修	再整備	○	延長2.0km	S57	○	○	老・国
2-10	大山隠岐国立公園 (大山隠岐地域)	大山寺博物館展示施設事業	展示改修	再整備	○	博物館展示施設1棟	H16	○	○	老・国
2-11	大山隠岐国立公園 (大山隠岐地域)	大山寺園地事業	園路整備、大山寺参道横公衆便所改修	再整備	○	散策園地、公衆便所1棟(男女)	H7	○	○	老・国
2-12	大山隠岐国立公園 (大山隠岐地域)	大山寺駐車場事業(第2駐車場)	立体駐車場附属公衆便所改修	再整備	○	公衆便所1棟(男女)	H1	○	○	老・国
2-13	大山隠岐国立公園 (大山隠岐地域)	大山寺駐車場事業(第3駐車場)	公衆便所改修	再整備	○	公衆便所1棟(男女)	S61	○	○	老・国
2-14	大山隠岐国立公園 (大山隠岐地域)	大山寺駐車場事業(第1,2,4,5駐車場)	駐車場再整備	再整備	○	駐車場16,552.89m ²	?	○	○	老・国
2-15	大山隠岐国立公園 (大山隠岐地域)	中国自然歩道線道路(歩道)事業 (赤松池)	公衆便所改修	再整備	○	公衆便所1棟(男女)	S53	○	○	老・国
2-16	大山隠岐国立公園 (大山隠岐地域)	横原駐車場事業	公衆便所改築	再整備	○	公衆便所2棟(男女)	S62,H10	○	○	老・国
2-17	大山隠岐国立公園 (大山隠岐地域)	駒鳥避難小屋事業	改築	再整備	○	避難小屋1棟	S24	○	○	老・国
2-18	大山隠岐国立公園 (大山隠岐地域)	大平原園地事業	公衆援助改修	再整備	○	公衆便所1棟(男女)	H6	○	○	老・国
2-19	大山隠岐国立公園 (大山隠岐地域)	鍵掛峠園地事業	公衆便所改築	再整備	○	公衆便所1棟(男女)	S50	○	○	老・国
2-20	大山隠岐国立公園 (大山隠岐地域)	三徳山園地事業	園地進入路整備	新規	○			×	△	国
2-21	大山隠岐国立公園 (大山隠岐地域)	三徳山登山線道路(歩道)事業	歩道整備	新規	×			×	△	国
2-22	大山隠岐国立公園 (大山隠岐地域)	溝口大山線道路(車道)事業	公衆便所改築	再整備	○	公衆便所1棟(男女)	H5	○	○	老・国

(参考)自然環境整備計画(国立公園整備事業)(鳥取県)の概要図

個別地域	山陰海岸国立公園(鳥取県東部地域)	所在地	トクリン、イワミヤン、イワミヤウ 鳥取市、岩美郡岩美町
------	-------------------	-----	--------------------------------

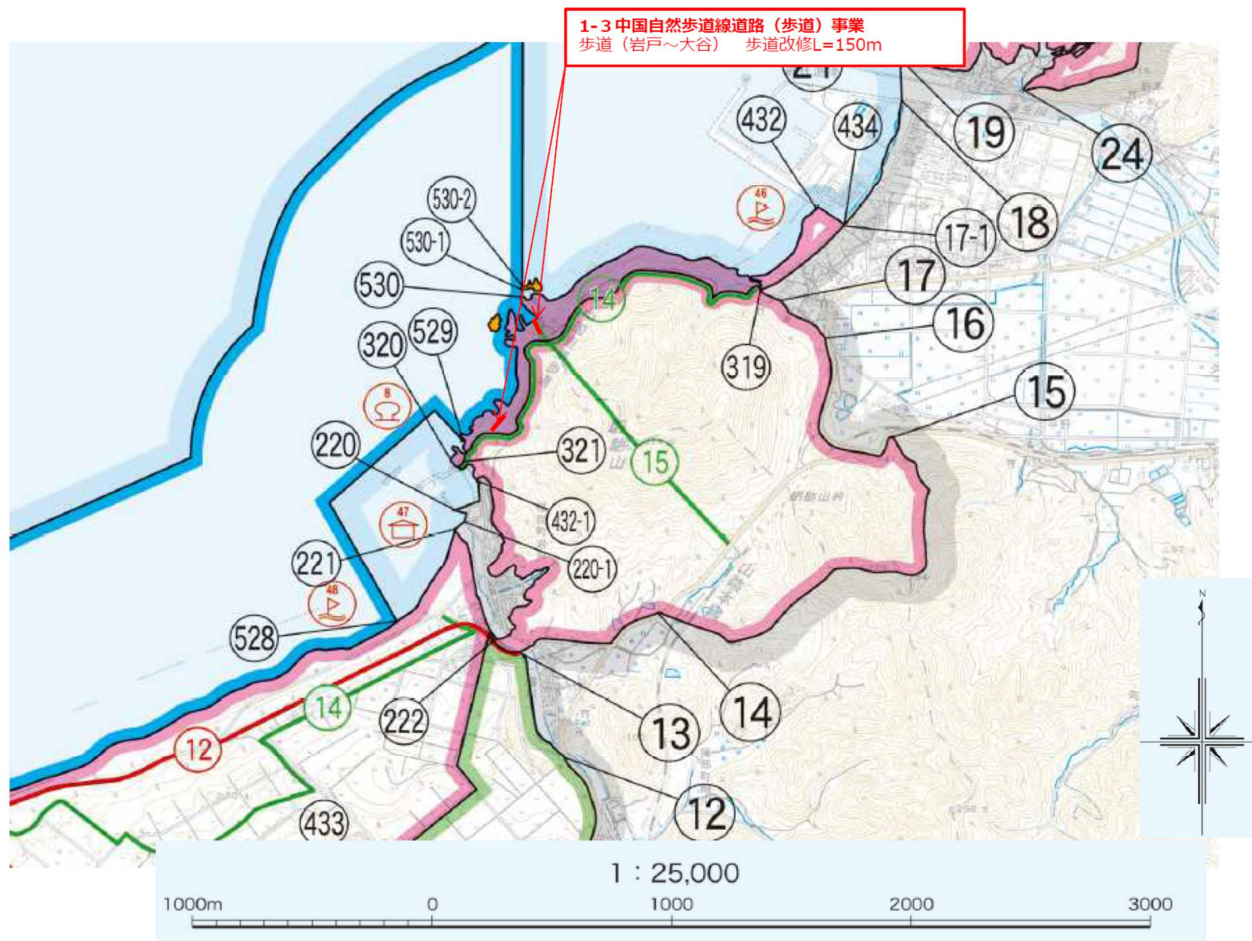
※ 個別地域の図面を添付すること。



(参考)自然環境整備計画(国立公園整備事業)(鳥取県)の概要図

個別地域 山陰海岸国立公園(鳥取県東部地域)	所在地	イワミザン イワミザウ 岩美郡岩美町
------------------------	-----	-----------------------

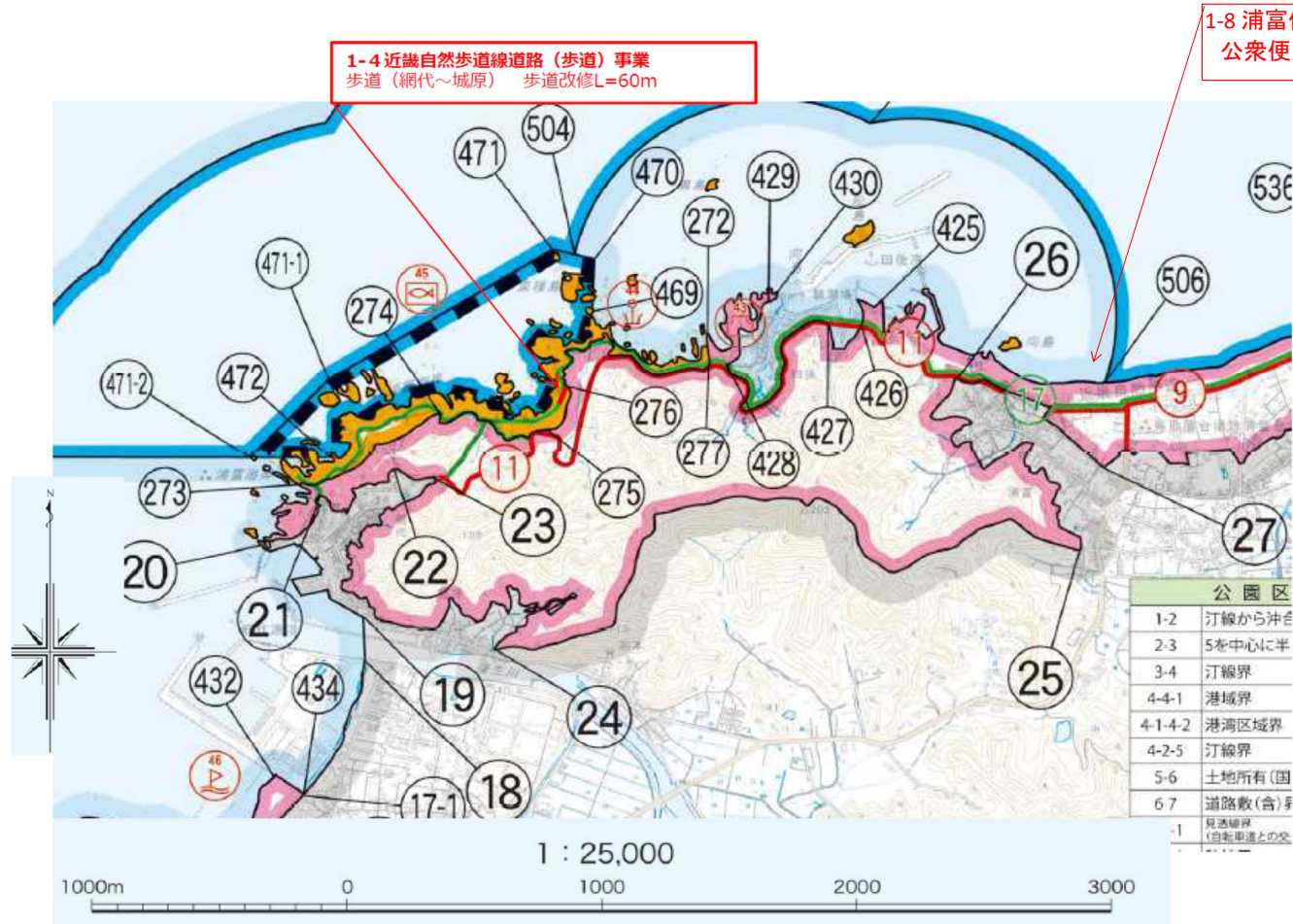
※ 個別地域の図面を添付すること。



(参考) 自然環境整備計画(国立公園整備事業)(鳥取県)の概要図

個別地域	山陰海岸国立公園(鳥取県東部地域)	所在地	イワミケン イワミヤウ 岩美郡岩美町
------	-------------------	-----	-----------------------

※ 個別地域の図面を添付すること。



(参考)自然環境整備計画(国立公園整備事業)(鳥取県)の概要図

個別地域 山陰海岸国立公園(鳥取県東部地域)	所在地	イワミケン イワミシヤウ 岩美郡岩美町
------------------------	-----	------------------------

※ 個別地域の図面を添付すること。

