

自然環境整備計画(国立公園整備事業) 【令和3年度～令和7年度】

とっとりけん
鳥取県

令和2年12月

第1回変更

令和3年12月

第2回変更

令和4年12月

第3回変更

令和5年12月

自然環境整備計画(国立公園整備事業)の目標、計画期間及び整備方針

都道府県名	鳥取県	個別地域	山陰海岸国立公園(鳥取県東部地域)
-------	-----	------	-------------------

計画期間	令和 3 年度 ~ 令和 7 年度
------	-------------------

目標

大目標:鳥取砂丘地域を中心とした山陰海岸国立公園(鳥取県東部地域)において、本県の魅力あふれる自然を活かした滞在型利用を促進するため公園利用施設の国際化対応や老朽化対策の整備を行う。

目標1:「鳥取砂丘エリア国立公園利用拠点計画」に基づき鳥取砂丘西側地域周辺の休憩舎等の施設の機能向上を図るため、トイレの洋式化などを行い、利用環境の上質化を図る。

目標2:歩道利用による周遊を促進するため、当地域内の長距離自然歩道等の整備を行う。これまでの団体客とは異なるあらたな利用者の受け入れを想定し、様々な利用者の視点に立ち、不便、不安、障害の解消に努め、ユニバーサルデザイン化など、安全・安心の確保、利便性の向上を図る。

目標設定の根拠

個別地域の現状

- ・山陰海岸国立公園は、奥丹後半島基部の網野海岸から鳥取砂丘まで東西約75kmにおよぶ海岸線及び海域を中心とする公園であり、陸と海が一体となった変化に富む海岸景観が特色となっている。本公園は、昭和30年6月20日に山陰海岸国立公園として指定され、昭和38年7月15日に国立公園に指定された。平成22年には、「山陰海岸ジオパーク」の世界ジオパークへの加盟が認定され、山陰海岸の重要性が世界的にも認められた。
- ・本公園は、年間利用者は約630万人(平成30年自然公園等利用者数調・環境省自然環境局)であり、うち本地域の年間利用者数は約246万人(同)である。利用については、良好な海岸環境を活かした海水浴、スノーケリング、ダイビング、釣り、遊覧船などの他、キャンプ、自然風景探勝、温泉利用などの利用形態が中心となっている。
- ・鳥取砂丘地域は、年間約109万人(H30)の利用者が訪れる本公園随一の利用拠点であり、また鳥取県東部地域の中心として山陰海岸ジオパークにおいても、重要な地域である。
- ・山陰海岸国立公園(鳥取県東部地域)には、海食景観を代表する傑出した海岸線を呈する竜神洞(羽尾岬)、浦富海岸、美しい数少ない自然海岸の陸上(東浜)の砂浜や、海水浴場として古くから利用されている牧谷の海岸があり、年間約137千人(H30)の利用者が訪れる。
- ・平成30年度には、鳥取砂丘地域において、鳥取県東部地域の利用や誘客の拠点となる「鳥取砂丘ビジターセンター」が、環境省直轄事業により整備された。
- ・令和元年度には鳥取砂丘西側地域において、鳥取市がリゾートホテル誘致の計画を公表し、また、環境省・鳥取市、鳥取県が「鳥取砂丘エリア国立公園利用拠点計画」(以下「利用拠点計画」という。)を策定したところである。
- ・令和2年度には、利用拠点計画に基づき、環境省、鳥取市、鳥取県がそれぞれの役割分担を協議しており、令和3年度以降、整備又は改修を行う。

課題

- ・令和元年度には、国立公園利用拠点滞在環境等上質化事業を実施し、環境省、鳥取県、鳥取市それぞれが所管する施設を整備を進めていく必要がある。
- ・利用拠点計画において、環境省が整備する鳥取砂丘西側ビジターセンターとの役割分担が必要となっており、鳥取砂丘西側休憩舎はトイレや休憩スペースといった野外活動支援の機能が求められている。
- ・利用拠点計画では、鳥取砂丘西側の利用者について、これまでの団体観光客ではなく、国内およびインパウンドの個人客・ファミリー客・グループ客を来訪ターゲットとして、砂丘本来の自然・風景・歴史文化の魅力が体感できる滞在環境を整備することとしている。

個別地域の整備方針

- 整備方針1 鳥取砂丘地域の利便性・快適性の向上と、鳥取砂丘西側ビジターセンターと連携したエントランス施設の整備
- ・鳥取砂丘西側休憩舎は鳥取砂丘西側ビジターセンターとともに、砂丘への入口としての役割を果たす施設として整備することとし、トイレの洋式化や小規模な展示スペースを設ける。
 - ・多鯉ヶ池周辺の歩道などを整備し、自然と向き合う時間が得られる場を作り、ゆったりとした空間と歩行環境を整備する。

整備方針2 山陰海岸国立公園、山陰海岸ジオパークの安全・安心な周遊ネットワーク形成

- ・老朽化した浦富休憩所を改修し、浦富海岸の海水浴客などの受入れ環境を整備する。
- ・中国自然歩道(鳥取市福部町岩戸地内から岩美郡岩美町大谷地内まで)、近畿自然歩道(岩美郡岩美町網代地内から同陸上地内まで)における法面や路体の崩壊箇所の復旧、転落防止柵等の安全設備の設置、老朽化した木製階段の改修等を行う。復旧については、周辺の風致景観との調和を図る工法を選定し、名勝及び天然記念物浦富海岸保存管理計画(岩美町教育委員会)の趣旨を踏まえ、関係者の理解と協力を得て実施するものとする。案内板、指導標等の付帯施設の統一・多言語化や老朽化による更新も必要に応じて行う。

方針に沿った主要な事業

- ・休憩舎改修
鳥取砂丘園地事業
- ・歩道の再整備(路面改修等)
鳥取砂丘道路(歩道)事業
- ・公衆便所改修
浦富休憩所事業
- ・歩道の再整備(法面、路体復旧、木製階段改修、歩道整備等)
中国自然歩道線道路(歩道)、近畿自然歩道線道路(歩道)

目標を定量化する指標

指 標	単 位	定 義	調査等の方法	目標と指標及び目標値の関連性	従前値	目標値		
					基準年度	目標年度	目標年度	
自然公園利用者数	千人/年	山陰海岸国立公園(鳥取県)の利用者数	関係市町村からの報告	令和2年に新型コロナウイルス感染症の影響で落ち込んだ人数を、感染症の流行前の水準に戻す。	2,462千人/年	平成30年度	2,462千人/年	令和8年度

その他必要な事項

計画期間終了後は管理主体である鳥取県が適正な維持管理を行う。

また、設定した指標に係るデータを整理し、目標の達成状況に関する評価を行うとともに、令和8年度に県のホームページにおいて評価結果を公表する。

自然環境整備計画(国立公園整備事業)の目標、計画期間及び整備方針

都道府県名	鳥取県	個別地域	大山隠岐国立公園(鳥取県中西部地域)
-------	-----	------	--------------------

計画期間	令和 3 年度 ~ 令和 7 年度
------	-------------------

目標

大目標: 大山を中心とした大山隠岐国立公園(鳥取県中西部地域)において、本県の魅力あふれる自然を活かした滞在型利用を促進するため公園利用施設の国際化対応や老朽化対策の整備を行う。
 目標: 外国人観光客の利便性向上を目的として、案内標識等の多言語化、老朽化した登山道及び自然歩道について歩道施設の再整備を行い、快適で質の高い利用環境を整備する。

目標設定の根拠

個別地域の現状

- 大山隠岐国立公園は、本州の一番西にある、日本海に面した国立公園である。公園は、本州の西部地域としては最高峰となる大山(標高1,729m)を含んでいる。大山地域は、我が国を代表する火山景観として大山一帯が昭和11年2月に大山国立公園として指定された。
- 大山隠岐国立公園には年間約1,215万人(平成30年自然公園等利用者数調・環境省自然環境局)の利用者が訪れ、うち本地域は年間約199万人(同)となっている。そのほか、観光動態結果等による地域別の観光入込客数では、大山周辺が年間約107万人(平成30年)となっている。
- 外国人観光客は新型コロナウイルス感染症の影響で定期貨客船の中断などにより減少している。
- 大山は、日本100名山に指定され、中国地方最高峰の山であることもあり、全国から年間約66,000人(冬期を除く平成30年度登山データ)が訪れている。その他、自然風景探勝、社寺参詣、キャンプ、スキー等の利用がみられる。大山山麓のスキー場は西日本最大規模であり、スキー場全体の利用者数は約21万人(平成30年度)となっている。
- 平成28年2月には、本地域が国立公園として指定されて80周年を迎え、平成28年から8月11日が「山の日」として国民の祝日となる等、大山に対する興味、関心が高まった。また、平成30年に大山開山1300年を迎え、この機を大山の魅力を再認識、情報発信する絶好の機会として捉えようと、大山町や西部地域の住民組織を中心に機運が盛り上がってきており、この気運を維持発展する必要がある。

課題

- 大山蒜山地域を訪れる観光客の滞在期間は比較的短く、日帰りから1泊2日程度が多いと言われており、歩道等を活用した周遊型の利用を高める工夫が必要とされている。
- 近年のエコツーリズム、産業観光ツーリズムが浸透する中で、利用者層の多様化が進み、特に、最近では外国人観光客が増加傾向にある。このため、様々な利用者の視点に立ち、不便、不安、障害を解消した、安全で快適な質の高い利用環境の整備が求められている。しかし、大山登山のメイン・ロードである大山登山道線道路(歩道)等においては、老朽化や度重なる豪雨により、木道や階段等の損壊も見られるため、幅広い利用者層に対応した機能回復が必要となっている。
- 満喫プロジェクトで予算を配分していただいたところであるが、改修が必要な登山道、木道がまだ残っており、利用者の利便性を損なっているため、引き続き改修していく必要がある。
- 大山滝吊橋は、昭和52年に竣工して現在、老朽化しており、再整備を行う必要がある。
- 大山頂上避難小屋トイレ稼働に必要な電力量が太陽光発電による蓄電量がまかなえていないため、再整備を行う必要がある。

個別地域の整備方針

整備方針1 大山地域の安全・安心な周遊ネットワーク形成

- 県管理登山道である夏山登山道線道路(歩道)における頂上付近(8合目~)の木道の改修及び8合目以下の階段工及び行者谷線道路(歩道)における案内標識板などの改修を行う。
- 回復していくことが期待される外国人観光客の利便性を向上させ、満足度・快適性の高いサービスの提供を可能とする施設整備を行う。
- 大山では入山協力金の取組を本格導入、継続するため、登山者などへの普及啓発を行う。
- 中国自然歩道線道路(歩道)事業(一向平から川床)は、吊橋の再整備を行う。
- 中国自然歩道線道路(歩道)事業(寂静山コース、阿弥陀堂コース)は、歩道の再整備を行う。
- 俣野毛無山線については老朽化した標識を改修する。
- 大山頂上避難小屋トイレに係る太陽光発電設備の増強を図る。

方針に沿った主要な事業

- 案内標識の多言語化
大山登山道線道路(歩道)事業、中国自然歩道線道路(歩道)事業(一向平から川床)
- 県管理登山道の改修
大山登山道線道路(歩道)事業、中国自然歩道線道路(歩道)事業(一向平から川床)(寂静山コース、阿弥陀堂コース)、俣野毛無山線道路(歩道)事業
- 避難小屋
大山頂上避難小屋事業

目標を定量化する指標

指 標	単 位	定 義	調査等の方法	目標と指標及び目標値の関連性	従前値	目標値		
					基準年度	目標年度	目標年度	
自然公園利用者数	千人/年	大山隠岐国立公園(鳥取県)の利用者数	関係市町村からの報告	令和2年に新型コロナウイルス感染症の影響で落ち込んだ人数を、感染症の流行前の水準に戻す。	2,140千人/年	平成30年度	2,140千人/年	令和8年度

その他必要な事項

計画期間終了後は管理主体である鳥取県が適正な維持管理を行う。
 また、設定した指標に係るデータを整理し、目標の達成状況に関する評価を行うとともに、令和8年度に県のホームページにおいて評価結果を公表する。

(国立公園整備事業)交付対象事業等一覧表(1) (金額の単位は千円)

交付対象事業費		1,675,605	交付限度額			837,802										
番号	公園名	事業名	事業箇所	事業主体	(参考)全体事業費	(参考)全体事業期間		交付対象事業費	(参考)うち都道府県費	(参考)うち市町村費	(参考)交付対象事業費の年次配分					
						開始年度	終了年度				1年目(3年度)	2年目(4年度)	3年目(5年度)	4年目(6年度)	5年目(7年度)	
1-1	山陰海岸国立公園	鳥取砂丘道路(歩道)事業	トトリシ 鳥取市	鳥取県	0	R4	R5	0	0							
1-2	山陰海岸国立公園	浦富休憩所事業	イワシジミ イワシシヨウ 岩美郡岩美町	鳥取県	0	R3	R3	0	0		0					
1-3	山陰海岸国立公園	鳥取砂丘園地事業	トトリシ 鳥取市	鳥取県	88,385	R3	R4	88,385	44,193		3,399	84,986				
1-4	山陰海岸国立公園	鳥取砂丘野営場事業	トトリシ 鳥取市	鳥取市	0	R4	R4	0		0						
1-5	山陰海岸国立公園	鳥取砂丘駐車場事業	トトリシ 鳥取市	鳥取市	7,410	R3	R3	7,410		3,705	7,410					
1-6	山陰海岸国立公園	中国自然歩道線道路(歩道)事業	トトリシ イワシジミ イワシシヨウ 鳥取市、岩美郡岩美町	鳥取県	30,000	R4	R6	30,000	15,000			0	10,000	20,000		
1-7	山陰海岸国立公園	近畿自然歩道線道路(歩道)事業兼中国自然歩道線道路(歩道)事業	トトリシ イワシジミ イワシシヨウ 鳥取市、岩美郡岩美町	鳥取県	2,836	R3	R3	2,836	1,418		2,836					
1-8	山陰海岸国立公園	近畿自然歩道線道路(歩道)事業	イワシジミ イワシシヨウ 岩美郡岩美町	鳥取県	32,450	R4	R6	32,450	16,225			13,500	8,950	10,000		
2-1	大山隠岐国立公園(大山嶽山地域)	大山登山道線道路(歩道)事業	サイバクシヨウダイセンチヨウダイセン 西伯郡大山町大山	鳥取県	863,074	R3	R7	863,074	431,537		110,883	213,859	97,210	231,122	210,000	
2-2	大山隠岐国立公園(大山嶽山地域)	行者谷線道路(歩道)事業	サイバクシヨウダイセンチヨウダイセン 西伯郡大山町大山	鳥取県	0	R4	R4	0	0			0				
2-3	大山隠岐国立公園(大山嶽山地域)	中国自然歩道線道路(歩道)事業(一向平～川床)	トトリシイワシシヨウ 東伯郡琴浦町野井倉	鳥取県	550,739	R3	R7	550,739	275,369		70,684	4,451	70,000	100,000	305,604	
2-4	大山隠岐国立公園(大山嶽山地域)	俣野毛無山線道路(歩道)事業	ヒノクシ コウフキヨウ マダノ 日野郡江府町俣野	鳥取県	2,550	R4	R5	2,550	1,275			0	2,550			
2-5	大山隠岐国立公園(大山嶽山地域)	大山頂上避難小屋事業	サイバクシヨウダイセンチヨウダイセン 西伯郡大山町大山	鳥取県	91,161	R3	R4	91,161	45,581		2,671	88,490				
2-5	大山隠岐国立公園(大山嶽山地域)	中国自然歩道線道路(歩道)事業(寂静山コース、阿弥陀堂コース)	サイバクシヨウダイセンチヨウダイセン 西伯郡大山町大山	鳥取県	7,000	R5	R5	7,000	3,500				7,000			
合計					1,675,605			1,675,605	834,098	3,705	197,883	405,286	195,710	361,122	515,604	

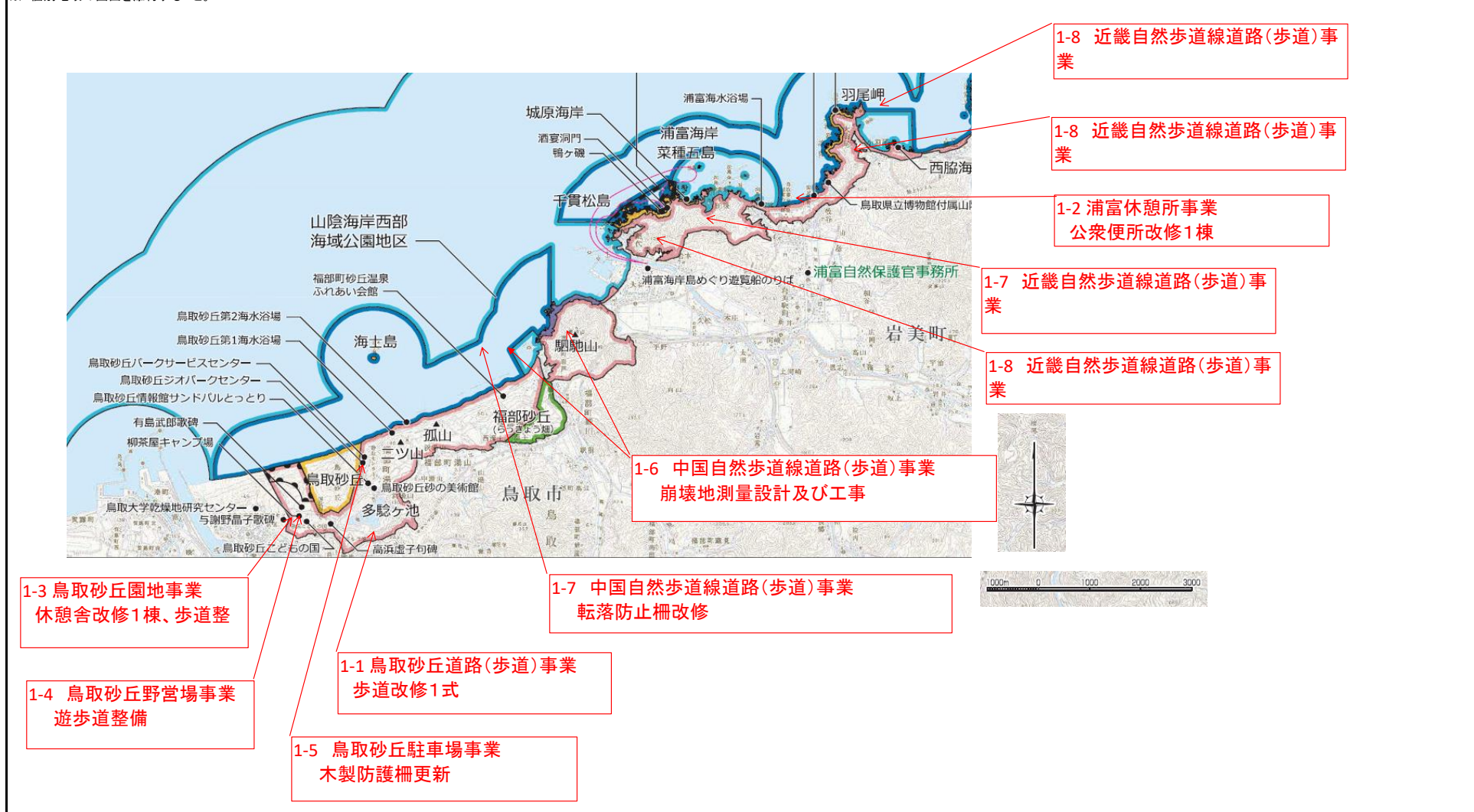
(国立公園整備事業)交付対象事業等一覧表(2)

番号	公園名	事業名	事業概要	新規・再整備	既存施設の有無	既存施設の概要	整備年度	国庫補助の有無	国立公園事業の手續	交付対象事業の区分
1-1	山陰海岸国立公園	鳥取砂丘道路(歩道)事業	歩道(多鯉ヶ池) 歩道改修1式	再整備	○	歩道L=1,289m(本線L=1,154m、支線L=135m)	S59	○	○	老・国
1-2	山陰海岸国立公園	浦富休憩所事業	公衆便所改修	再整備	○	公衆便所1棟(男女)	H4	○	○	老・国
1-3	山陰海岸国立公園	鳥取砂丘園地事業	休憩舎改修1棟(直轄整備VCとの一体的運用に伴う改修)、歩道整備L=160m	新規・再整備	○	休憩舎1棟	H元	○	○	老・国
1-4	山陰海岸国立公園	鳥取砂丘野営場事業	遊歩道整備 L=330m	新規	×		-	×	○	老・国
1-5	山陰海岸国立公園	鳥取砂丘駐車場事業	木製防護柵更新L=201m	再整備	○	防護柵L=201m	H14	○	○	老
1-6	山陰海岸国立公園	中国自然歩道線道路(歩道)事業	崩壊地測量設計及び工事L=0.02km	再整備	○	歩道L=4,527m(本線L=4,030m、支線L=497m)	R2	○	○	老・国
1-7	山陰海岸国立公園	近畿自然歩道線道路(歩道)事業兼、中国自然歩道線道路(歩道)事業	転落防止柵設置 L=80m	新規・再整備	○	(近畿)歩道L=2,927m (中国)歩道L=4,527m(本線L=4,030m、支線L=498m)	-	○	○	老
1-8	山陰海岸国立公園	近畿自然歩道線道路(歩道)事業	木製階段改修 N=1基、木道改修 L=50m 歩道整備L=100m	再整備	○	木製階段 N=1基、木道L=50m、歩道L=200m	S57	○	○	老・国
2-1	大山隠岐国立公園 (大山蒜山地域)	大山登山道線道路(歩道)事業	木道等整備及び改修、丸太階段等改修、 総合案内所、標識整備 2基	再整備	○	延長4km	S57	○	○	老・国
2-2	大山隠岐国立公園 (大山蒜山地域)	行者谷線道路(歩道)事業	誘導標識設置	再整備	○	延長0.8km	S62	○	○	老・国
2-3	大山隠岐国立公園 (大山蒜山地域)	中国自然歩道線道路(歩道)事業 (一向平～川床)	吊り橋架替L=117m	再整備	○	吊り橋 L=45m	S52	○	○	老・国
2-4	大山隠岐国立公園 (大山蒜山地域)	俣野毛無山線道路(歩道)事業	標識盤改修	再整備	○	延長1.1km、標識盤N= 4基	H16	○	○	老・国
2-5	大山隠岐国立公園 (大山蒜山地域)	大山頂上避難小屋事業	太陽光発電設備増強設計委託及び工事	再整備	○	避難小屋1棟	R2	○	○	老・国
2-6	大山隠岐国立公園 (大山蒜山地域)	中国自然歩道線道路(歩道)事業 (寂静山コース、阿弥陀堂コース)	歩道整備 L=20m	再整備	○	歩道L=1,400m	S57	○	○	老

(参考) 自然環境整備計画(国立公園整備事業)(鳥取県)の概要図

個別地域	山陰海岸国立公園(鳥取県東部地域)	所在地	トットリシ イワミケン イワミキョウ 鳥取市、岩美郡岩美町
------	-------------------	-----	----------------------------------

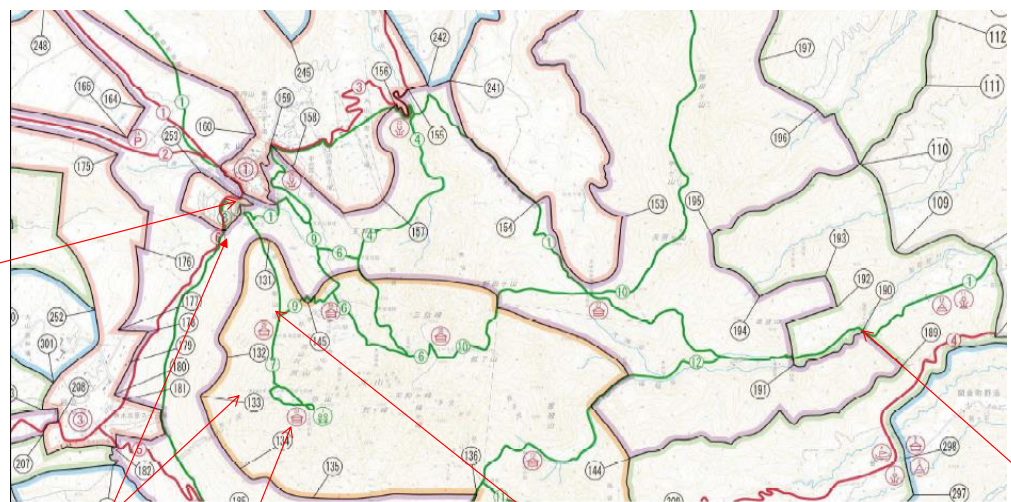
※ 個別地域の図面を添付すること。



(参考)自然環境整備計画(国立公園整備事業)(鳥取県)の概要図

個別地域	大山隠岐国立公園(大山麓山地域)	所在地	サイハクダングンダイセンキョウイセン トウハクダングンコトウラキョウイ、クラ 西伯郡大山町大山、東伯郡琴浦町野井倉
------	------------------	-----	--

※ 個別地域の図面を添付すること。



2-6 中国自然歩道線道路(歩道)事業(寂静山コース、阿弥陀堂コース) 歩道整備

2-1 大山登山道線道路(歩道)事業
整備及び改修、総合案内所、標

2-5 大山頂上避難小屋事業
避難小屋電力増強

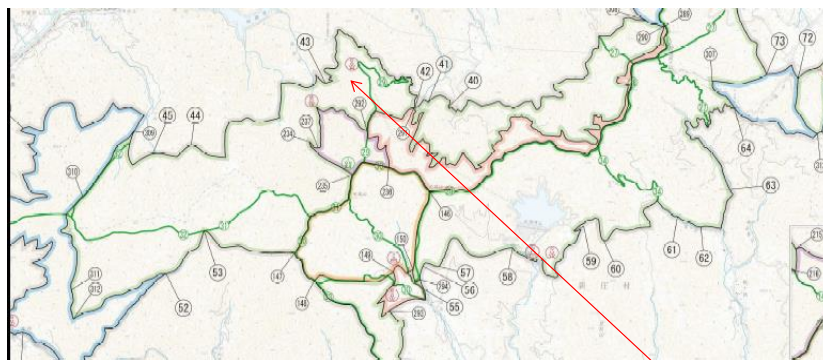
2-2 行者谷線道路(歩道)事業
誘導標識設置

2-3 中国自然歩道線道路(歩道)事業
(一向平～川床)
吊橋架替

(参考)自然環境整備計画(国立公園整備事業)(鳥取県)の概要図

個別地域	大山隠岐国立公園(大山蒜山地域)	所在地	日野郡江府町俣野
------	------------------	-----	----------

※ 個別地域の図面を添付すること。



2-4俣野毛無山登山道路(歩道)事業
標識改修