

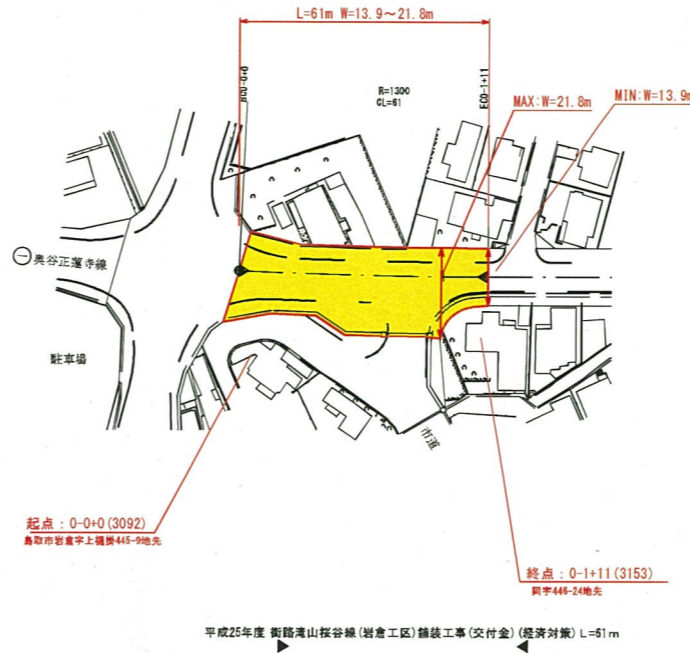
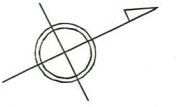
# 道 路 台 帳 平 面 図

鳥 取 県

|      |             |      |          |       |        |      |      |     |       |    |           |      |      |
|------|-------------|------|----------|-------|--------|------|------|-----|-------|----|-----------|------|------|
| 調整年月 | 平成 26 年 3 月 | 図面縮尺 | 1 : 1000 | 路線コード | 22-291 | 道路種別 | 一般県道 | 路線名 | 鳥取国府線 | 区間 | 0-0 ~ 0-1 | 図面番号 | BP-1 |
|------|-------------|------|----------|-------|--------|------|------|-----|-------|----|-----------|------|------|

修正前

鳥 取 市  
岩 倉



サイトウコンサルタント株式会社

|      |             |       |
|------|-------------|-------|
| 車道幅員 | 0<br>0<br>+ | W=6.0 |
| 路面種別 | 0<br>0<br>+ | A     |
| 縦断勾配 |             |       |
| 距離程  | 0<br>0<br>+ |       |

この図面は、建設省国土院院長の承認を得て、同院所有の測量標及び測量成果を  
使用して作成したものである。(承認番号) 昭55 中公第44号

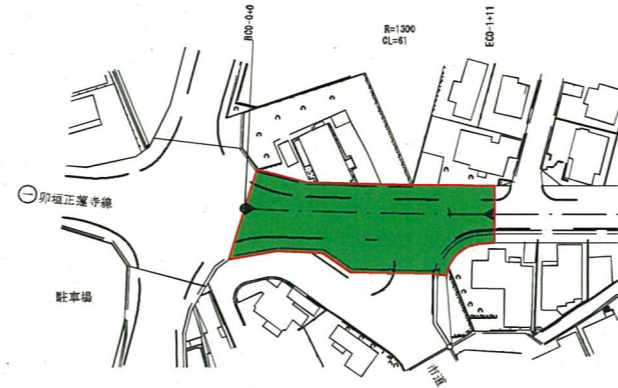
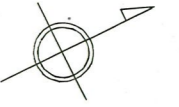
# 道 路 台 帳 平 面 図

鳥 取 県

|      |         |      |        |       |        |      |      |     |       |    |           |      |      |
|------|---------|------|--------|-------|--------|------|------|-----|-------|----|-----------|------|------|
| 調整年月 | 平成28年3月 | 図面縮尺 | 1:1000 | 路線コード | 22-291 | 道路種別 | 一般県道 | 路線名 | 鳥取国府線 | 区間 | 0-0 ~ 0-1 | 図面番号 | BP-1 |
|------|---------|------|--------|-------|--------|------|------|-----|-------|----|-----------|------|------|

修正後

鳥 取 市  
岩 倉



平成25年度 街路溝山桜谷線(岩倉工区)舗装工事(交付金)(経済対策) L=61m

有限会社アトラス

|      |             |       |
|------|-------------|-------|
| 車道幅員 | 0<br>0<br>+ | W=6.0 |
| 路面種別 | 0<br>0<br>+ | A     |
| 縦断勾配 |             |       |
| 距離程  | 0<br>0<br>+ |       |

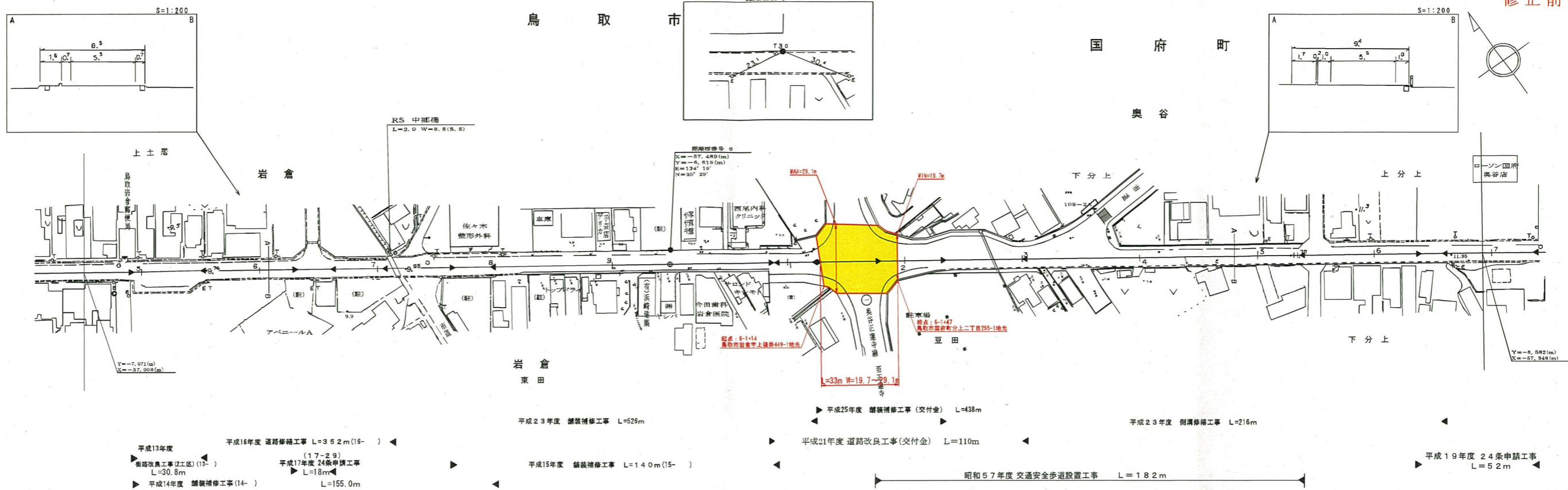
この図面は、建設省国土地理院長の承認を得て、同院所管の測量標及び測量成果を使用して調製したものである。(承認番号) 昭55 中地第44号

# 道 路 台 帳 平 面 図

鳥 取 県

調製年月 平成 26 年 3 月 | 図面縮尺 1:1,000 | 路線コード 22-291 | 道路種別 一般国道 | 路線名 鳥取国府線 | 区間 6-7~ | 図面番号 7-7

修正前



|      |       |
|------|-------|
| 車道幅員 | w=5.5 |
| 路面種類 | A     |
| 縦断勾配 | 1.0%  |
| 距離程  |       |

サイトウコンサルタント株式会社

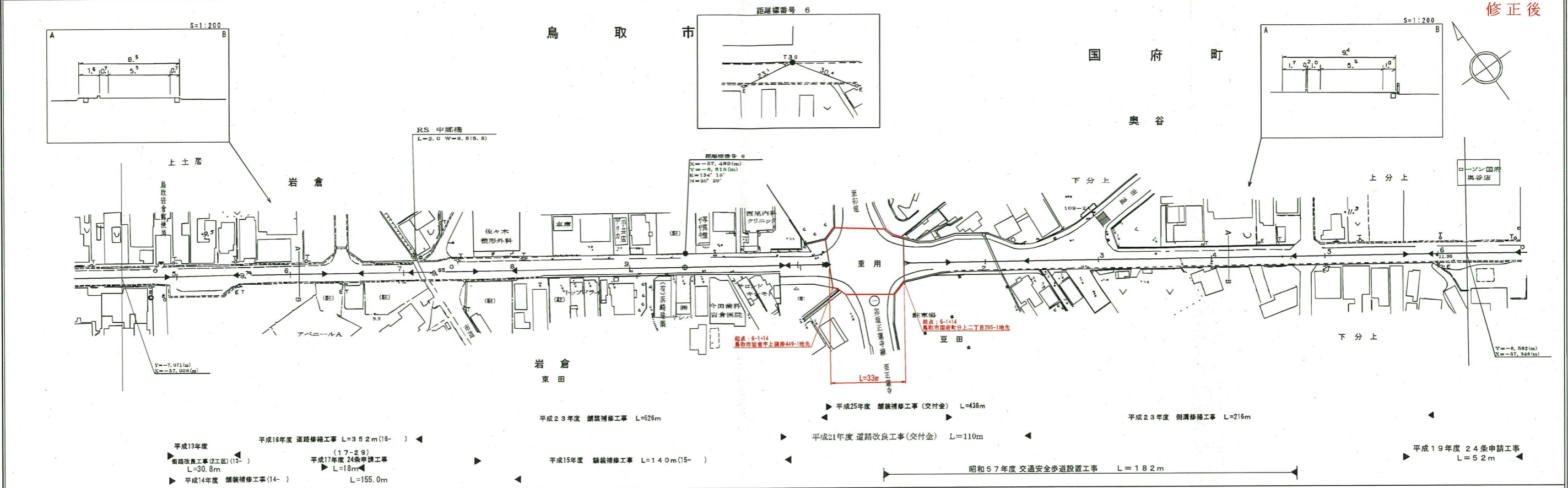
この図面は、建設省国土地理院長の承認を得て、同院所有の測量数値及び測量成果を  
使用して製図したものである。 (承認番号) 昭55 中公第44号

# 道 路 台 帳 附 図

鳥 取 県

調製年月 平成 28 年 3 月 | 図面縮尺 1 : 1,000 | 路線コード 22-291 | 道路種別 一般国道 | 路線名 鳥取国府線 | 区間 5-5 ~ 6-7 | 図面番号 7-6

修正後



- 平成13年度  
道路改良工事(2工区)(13-)  
L=30.8m
- 平成14年度  
舗装補修工事(14-)  
L=155.0m
- 平成15年度  
舗装補修工事 L=140m(15-)
- 平成16年度  
道路補修工事 L=352m(16-)
- 平成17年度  
24条申請工事  
L=18m
- 平成21年度  
道路改良工事(交付金)  
L=110m
- 平成23年度  
舗装補修工事 L=526m
- 平成25年度  
舗装補修工事(交付金)  
L=438m
- 昭和57年度  
交通安全歩道設置工事  
L=182m
- 平成19年度  
24条申請工事  
L=52m
- 平成23年度  
側溝補修工事 L=216m

|      |       |
|------|-------|
| 車道幅員 | w=5.5 |
| 路面種類 | A     |
| 縦断勾配 | 1.0%  |
| 距離程  |       |

有限会社アトラス

この図面は、建設省国土院院長の承認を得て、同院所管の測量資料及び測量成果を  
使用して製図したものである。(承認番号) 昭57 中公第44号