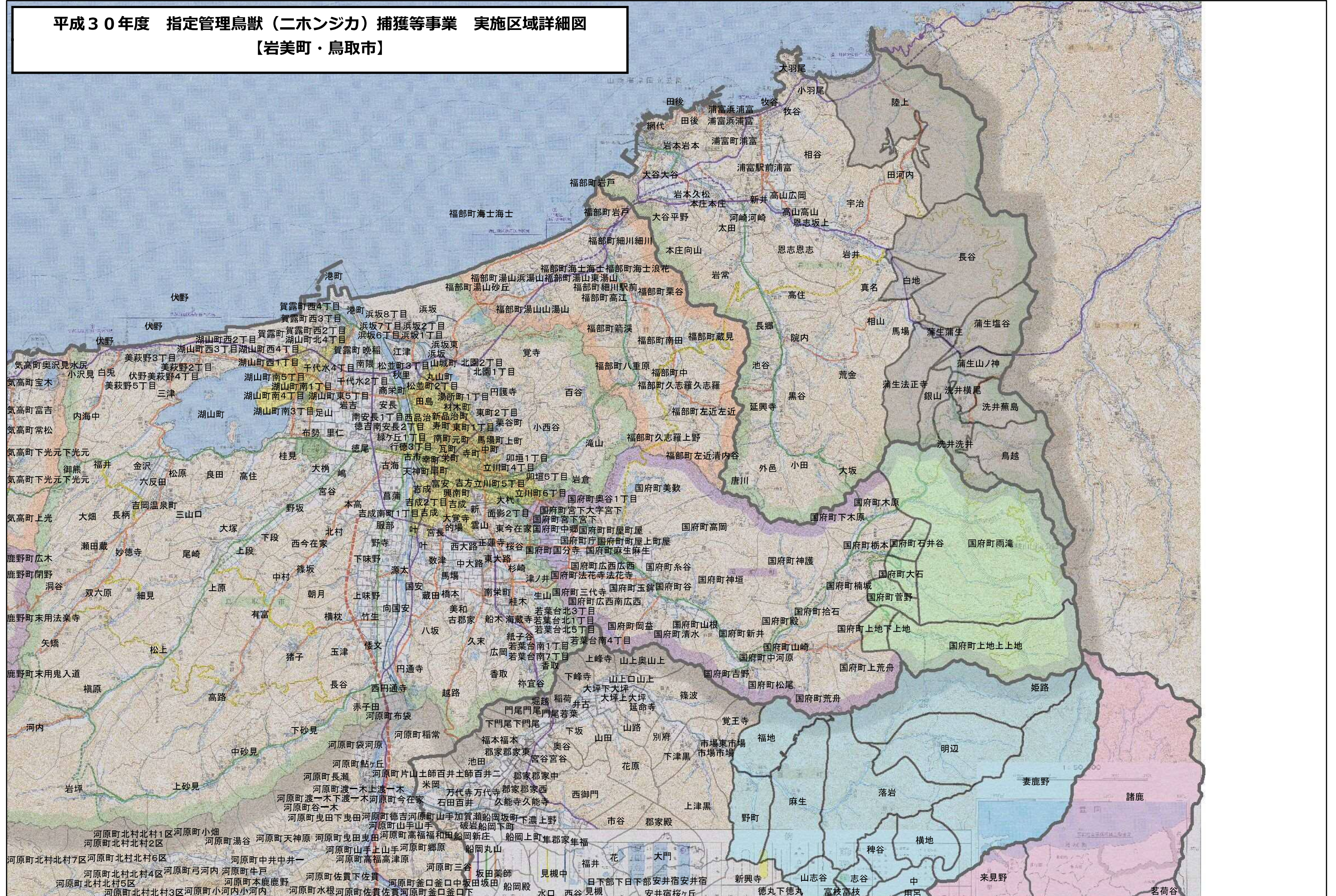
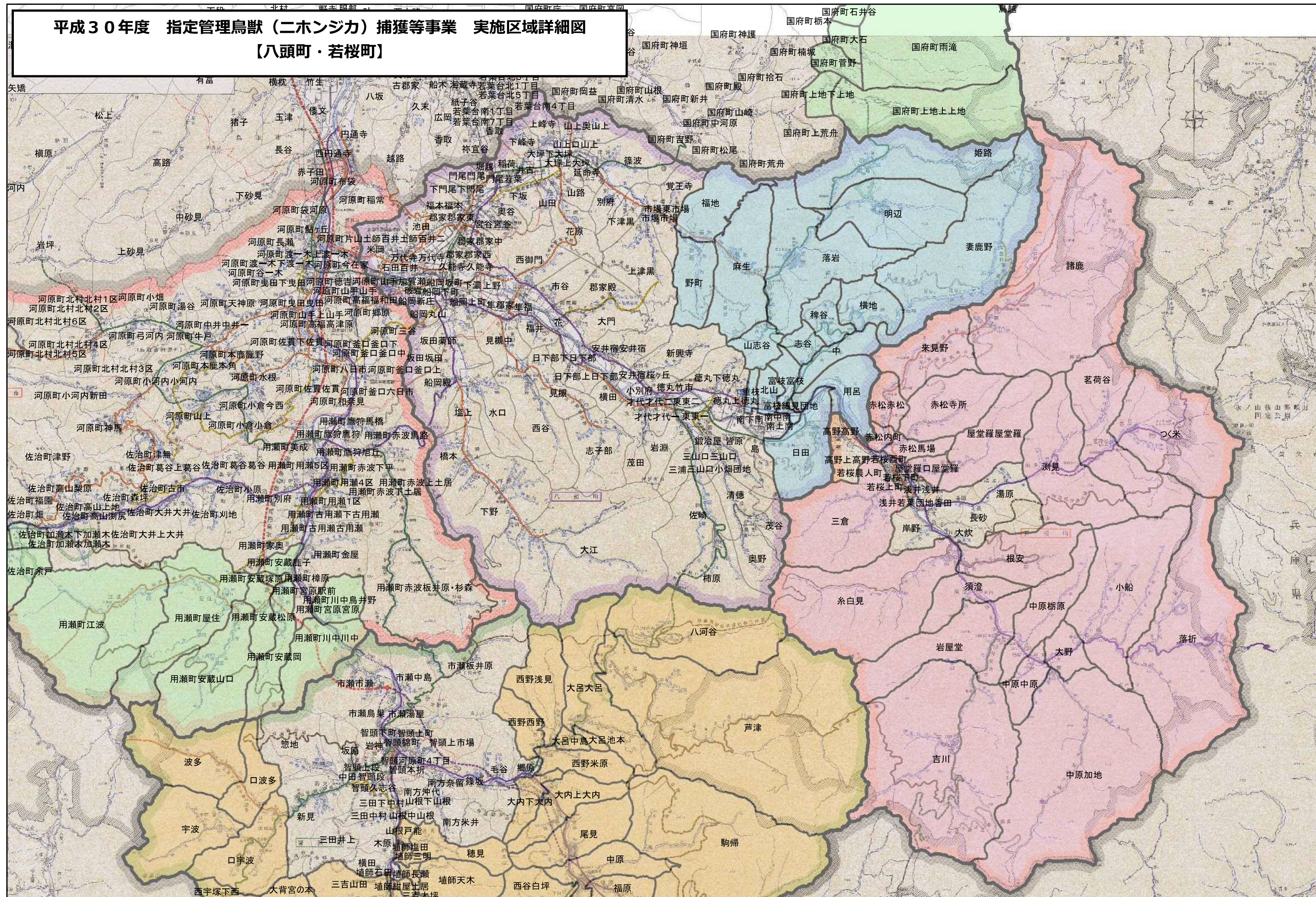


平成30年度 指定管理鳥獣（ニホンジカ）捕獲等事業 実施区域詳細図
【岩美町・鳥取市】



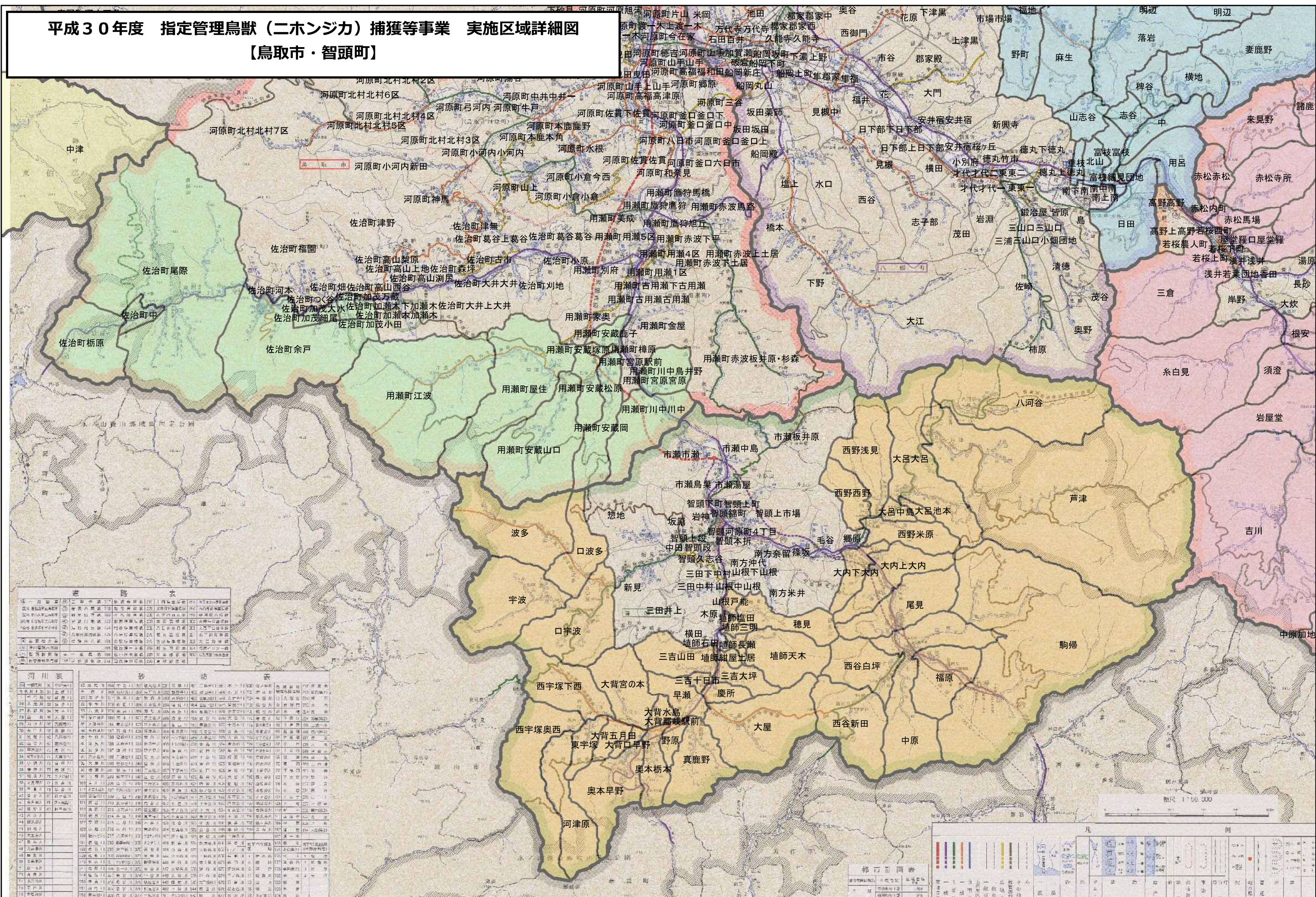
平成30年度 指定管理鳥獣（ニホンジカ）捕獲等事業 実施区域詳細図

【八頭町・若桜町】



平成30年度 指定管理鳥獣（ニホンジカ）捕獲等事業 実施区域詳細図

【鳥取市・智頭町】



道路番号	道路名称	延長(km)	道路種別
2	東山街道	1.4	主要地方道
4	西山街道	1.4	主要地方道
6	山崎街道	1.4	主要地方道
8	山崎街道	1.4	主要地方道
10	山崎街道	1.4	主要地方道
12	山崎街道	1.4	主要地方道
14	山崎街道	1.4	主要地方道
16	山崎街道	1.4	主要地方道
18	山崎街道	1.4	主要地方道
20	山崎街道	1.4	主要地方道
22	山崎街道	1.4	主要地方道
24	山崎街道	1.4	主要地方道
26	山崎街道	1.4	主要地方道
28	山崎街道	1.4	主要地方道
30	山崎街道	1.4	主要地方道
32	山崎街道	1.4	主要地方道
34	山崎街道	1.4	主要地方道
36	山崎街道	1.4	主要地方道
38	山崎街道	1.4	主要地方道
40	山崎街道	1.4	主要地方道
42	山崎街道	1.4	主要地方道
44	山崎街道	1.4	主要地方道
46	山崎街道	1.4	主要地方道
48	山崎街道	1.4	主要地方道
50	山崎街道	1.4	主要地方道
52	山崎街道	1.4	主要地方道
54	山崎街道	1.4	主要地方道
56	山崎街道	1.4	主要地方道
58	山崎街道	1.4	主要地方道
60	山崎街道	1.4	主要地方道
62	山崎街道	1.4	主要地方道
64	山崎街道	1.4	主要地方道
66	山崎街道	1.4	主要地方道
68	山崎街道	1.4	主要地方道
70	山崎街道	1.4	主要地方道
72	山崎街道	1.4	主要地方道
74	山崎街道	1.4	主要地方道
76	山崎街道	1.4	主要地方道
78	山崎街道	1.4	主要地方道
80	山崎街道	1.4	主要地方道
82	山崎街道	1.4	主要地方道
84	山崎街道	1.4	主要地方道
86	山崎街道	1.4	主要地方道
88	山崎街道	1.4	主要地方道
90	山崎街道	1.4	主要地方道
92	山崎街道	1.4	主要地方道
94	山崎街道	1.4	主要地方道
96	山崎街道	1.4	主要地方道
98	山崎街道	1.4	主要地方道
100	山崎街道	1.4	主要地方道

河川番号	河川名称	延長(km)	河川種別
1	山崎川	1.4	主要河川
2	山崎川	1.4	主要河川
3	山崎川	1.4	主要河川
4	山崎川	1.4	主要河川
5	山崎川	1.4	主要河川
6	山崎川	1.4	主要河川
7	山崎川	1.4	主要河川
8	山崎川	1.4	主要河川
9	山崎川	1.4	主要河川
10	山崎川	1.4	主要河川
11	山崎川	1.4	主要河川
12	山崎川	1.4	主要河川
13	山崎川	1.4	主要河川
14	山崎川	1.4	主要河川
15	山崎川	1.4	主要河川
16	山崎川	1.4	主要河川
17	山崎川	1.4	主要河川
18	山崎川	1.4	主要河川
19	山崎川	1.4	主要河川
20	山崎川	1.4	主要河川
21	山崎川	1.4	主要河川
22	山崎川	1.4	主要河川
23	山崎川	1.4	主要河川
24	山崎川	1.4	主要河川
25	山崎川	1.4	主要河川
26	山崎川	1.4	主要河川
27	山崎川	1.4	主要河川
28	山崎川	1.4	主要河川
29	山崎川	1.4	主要河川
30	山崎川	1.4	主要河川
31	山崎川	1.4	主要河川
32	山崎川	1.4	主要河川
33	山崎川	1.4	主要河川
34	山崎川	1.4	主要河川
35	山崎川	1.4	主要河川
36	山崎川	1.4	主要河川
37	山崎川	1.4	主要河川
38	山崎川	1.4	主要河川
39	山崎川	1.4	主要河川
40	山崎川	1.4	主要河川
41	山崎川	1.4	主要河川
42	山崎川	1.4	主要河川
43	山崎川	1.4	主要河川
44	山崎川	1.4	主要河川
45	山崎川	1.4	主要河川
46	山崎川	1.4	主要河川
47	山崎川	1.4	主要河川
48	山崎川	1.4	主要河川
49	山崎川	1.4	主要河川
50	山崎川	1.4	主要河川