



国際トレイル マーケティング



マーケティングとは？


マーケティングとは、顧客、依頼人、パートナー、社会全体にとって価値のある提供物を創造・伝達・配達・交換するための活動であり、一連の制度、そしてプロセスである。



プロモーション 対 情報


増加するトレイル利用に関する目標を
達成するための活動

「トレイルを促進する情報」と「トレイル
への行き方・めぐり方の情報」の違い




プロモーション

トレイルを売りこむパンフレット




情報

トレイルへの行き方・めぐり方の情報



トレイル・マーケティング

- 増加するトレイル利用
- ターゲット客をトレイルに呼び込むには
- 地方地域や町への経済的効果



If your trail is:



Don't market it as:



ケーススタディ: モハーの断崖トレイル



トレイルマーケティング

モハーの断崖はアイルランドで最も集客数が多い観光名所で、年間100万人以上が訪れる

-11月の来客数は1万4千人を突破

-これ以上の観光客には対応出来ない！

トレイルの推進

FIT(個人旅行者)対 大型バスの団体客

地元のガイドや施設の推進



モハールの断崖トレイル： ケーススタディ




自分のトレイル= 自分のアイデンティティー(独自性)



レイルトレイル

- シンプルなロゴ
- 説明は不要
- どんな背景でもあう



トレイルに名前をつける

- アイルランドではほとんどのトレイルの名前が以下に由来している
 - 場所の名前
 - 人の名前



Graiguenamanagh



今度はもっと大変です

“Muckanagherdauhaulia”

(二つの海に挟まれた豚の形をした丘という意味)



Nā Ala Hele

Hawaii Trail & Access System



あなたのトレイルが難しい名前だったら？

他のマーケティング戦略

チョコレートを参考にしよう：

マーズカンパニーの商品：

マーズバー、ミルク
キーウェイ、スニツ
カーズ、スキットルズ



単独のトレイルか、複数のトレイルの集合体か

ハーシーズの商品:

ハーシーズ キス
チョコレート

ハーシーズ ミルク
チョコレート

他のマーケティング
戦略 — 新しい名
前で他のトレイルと
一緒に自分のトレイ
ルをブランド化でき
る?





trailKilkenny

MADE in Kilkenny Craft Trail




trailKilkenny

Cycling Trails



trailKilkenny

TASTE of Kilkenny Food Trail



ロゴ／シンボル


トレイルを表現する素晴らしい方法

-“ナイキのスウッシュ”

の例

-シンボルは一貫性があり、両立性があり、特定の色で表せなければならない


-ブランドのガイドライン

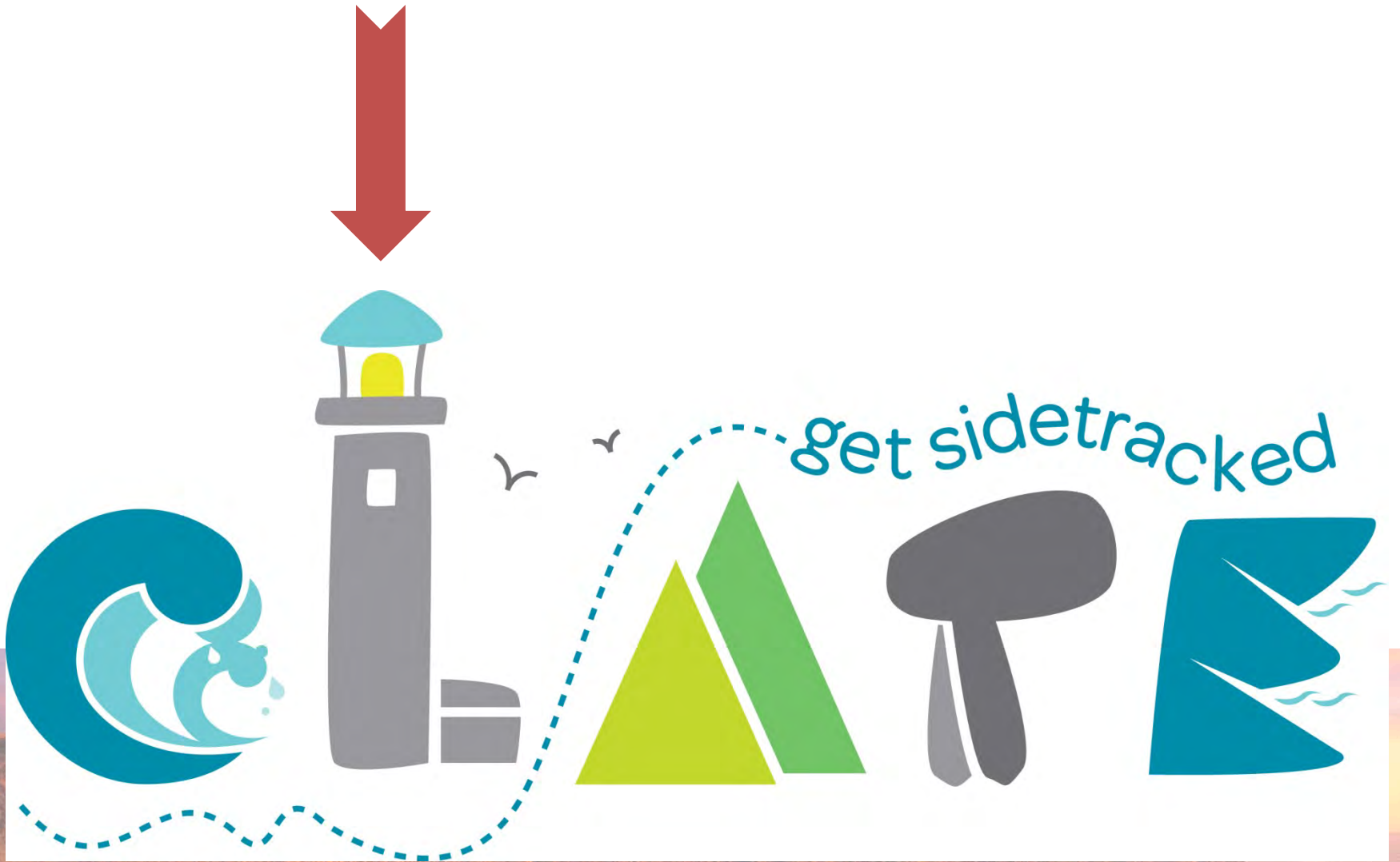



Pair a name with an image
























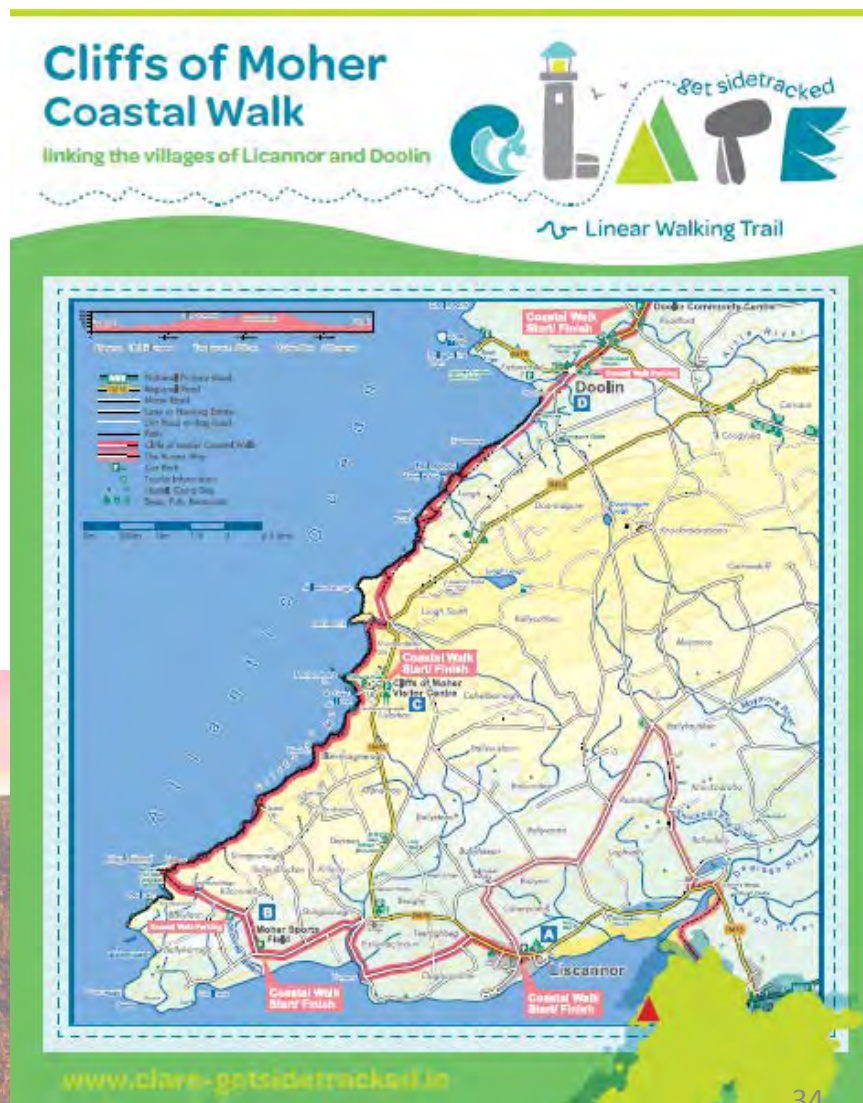


CLARE




ロゴ／シンボル

ロゴは名刺、ウェブ
サイト、道路標識
すべてのものにつ
けなくてはならない。




タグライン

ロゴを説明するタグラインをつける




色

ブランドにリンクする色を使うと、サブブランドを差別化




チェックリスト:

- アイデアを実証する
- オリジナル化する
- 世界に通用させる




広報プランを作成、実行する

広報プラン-強い大衆イメージを獲得、維持するために現在行っている活動を定義する。




広報プラン

- ・何を誰に伝えたいのか
- ・どうやって伝えるのか
- ・様々な活動の責任者が誰で、いつまでに実行するのか
- ・それらの活動にいくらの予算が付いているのか




覚えておくこと

- ・マーケティング計画＝ターゲットグループのニーズ＋提供可能な商品（トレイル、プログラム、イベントなど）
- ・双方向のコミュニケーションを確保する
- ・正確で関連性のあるトレイル情報
- ・トレイル参加の意義（健康、環境、社会）に対する人々の理解を増やすことに焦点を置く



明確で正確なトレイル情報の提供:


- ・以下について明確で正確な情報が必要:
 - 「実際に行く前に知る」
 - 場所、距離、傾斜、幅、連結トレイル、難易度



ホームページの作成

100%自分の管理下にある
オンライン空間

積極的・頻繁に自分の
ホームページをマーケ
ティングする



ホームページの作成



オンラインマーケティング

ホームページ
全ての情報への
重要なハブ



携帯機器対応のホームページ



オンラインブランド

- ・絵や写真を使った魅力的かつ優れたデザイン
- ・使いやすさ
- ・ターゲットユーザーのニーズを反映
- ・主要情報の提供ートレイル概要、距離、難易度、許可された利用、利用、安全
- ・ガイドライン
- ・より詳細な情報を得るための連絡先を明記
- ・ダウンロード可能な資料

ソーシャルメディア

- 毎月新しいコメントを加える
- e-mailの署名を使ってPRする
- 全ての印刷物を使ってPRする
- メール・マガジンの作成




ツイッター

- 短くて分かりやすいツイッター・アカウント名にすると使いやすい
- 直接メッセージを送りあうので迅速な連絡が可能



追加アイテム

- 毎月新しいコメントを加える
- e-mailの署名を使ってPRする
- 全ての印刷物を使ってPRする
- メール・マガジンの作成



ケーススタディー: www.bikepacking.com



ケーススタディー: www.bikepacking.com

KOKOPELLI TRAIL (BIKEPACKING ROUTE + PORCUPINE RIM)

[/ ROUTES / THE UNITED STATES / THE SOUTHWEST /](#)

CONTRIBUTED BY

LOGAN
PEDALING NOWHERE

The Kokopelli Trail (AKA Kokopelli's Trail) is a classic bikepacking route connecting the two mountain biking nerve centers of Fruita and Moab (1/3 of the total 'Grand Loop'). The route is an epic medley of singletrack, doubletrack, sand and tarmac... technical climbs, rugged descents, and graded terrain.

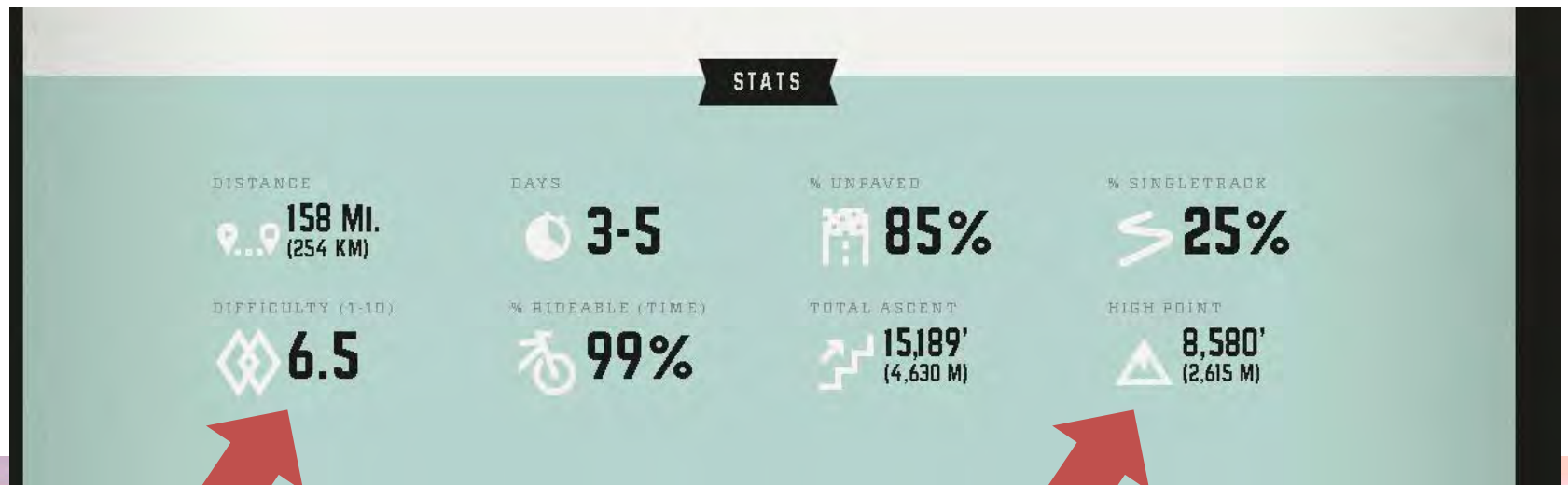
SHARE 260

Find a detailed guide on the route below including parking, resupply and how to plan the perfect trip. Here's what several members of our four-top riding group had to say:

"The Kokopelli Trail is a beautiful route winding from Fruita to Moab that combines paved roads of all varieties with surprisingly technical single track to keep you guessing about what lies around each bend. Starting in Fruita, the route becomes richer and the landscapes more Mars-like with each mile you travel towards the canyon lands of the Utah desert. Sand, dirt, gravel, slick rock, creek crossings, you name it. Two long climbs topping out at 8,400' will test your fitness. The final descent along Porcupine Rim will blow your mind. This is the way to enter Moab!" – Joel Caldwell ([joelcaldwell](#))

THE KOKOPELLI TRAIL
FRUITA TO MOAB

ケーススタディー: www.bikepacking.com



0



Photo by Joe Criss





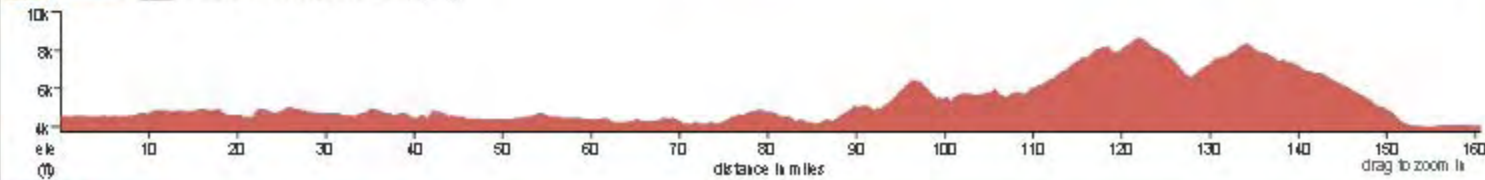
160.6 miles +15189 feet / -15695 feet

[View full route](#) [Profile for BIKEPACKING.com](#) [Free Signup!](#)



Google

ELE GRADE



[DOWNLOAD GPX](#) [DIRECTIONS](#)

f 260 t G+ p + 4

TAGS Bikepacking Colorado

34 Comments BIKEPACKING.com

Login

Recommend Share

Sort by Best

Join the discussion...



Miles Arbour · 5 months ago

Rode the route this past week from April 18th - 21st , conditions were prime. Only a bit of snow on the sides of road up in higher elevation, water at Westwater Station, most springs / streams were dry.


Made it a mission to bring our drone, 2 DSLRs and a GO PRO for each rider. Trip video coming this week. Will post the link when it is ready!



1 ^ v Reply Share


相互に利益のあるマーケティング関係をつくる

他のグループや組織とパートナーシップや友好関係を築き、共通の目標を目指す。




まとめ

- あなたのトレイルをマーケティングする準備はできている？



まとめ

一貫性のあるブランドを出版物に



まとめ

ウェブサイトやソーシャルメディアを開発する

INTERNET USAGE AROUND *the* WORLD




2,405,518,376

INTERNET USERS
WORLDWIDE



Thank you



Contact details:

Name: Eoin Hogan

E-mail: ehogan@cldc.ie

Website: www.clare-getsidetracked.ie

