

(土地)

平成27年10月1日現在の本県の総面積は3,507k㎡で、全国の0.9%を占めており、都道府県別では41番目となっています。これを土地利用状況別に見ると、森林が全体の73.7%を占めています。

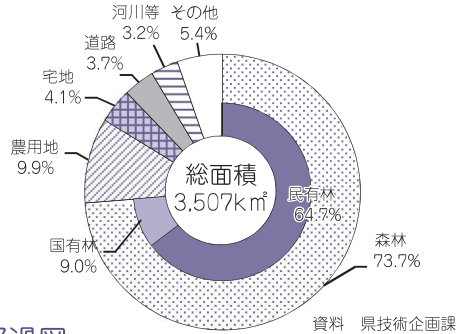
(気象)

平成27年の気象は、1月は上旬に大雪や中旬以降のまとまった雨のために降水量が多く、2月以降は気温の変動はあったものの積雪は少なく、比較的暖かい日が続き春を迎えました。6月からは梅雨入り後、曇りや雨が多く、その後も7月や9月の台風の影響により雨量が多かったものの、全般に高気圧に覆われ暑い日が多かった。11～12月は前線を伴う低気圧の影響で雨の日が多く雪は少なかった。

気象に関する主な指標

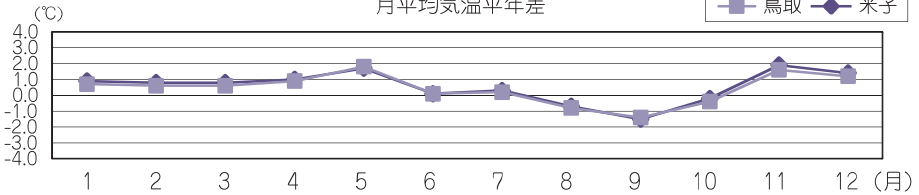
指標名	H27	平年
平均気温(鳥取市)	15.4℃	14.9℃
年間日照時間(鳥取市)	1,696.2時間	1,663.2時間
年間降水量(鳥取市)	1,750.0mm	1,914.0mm

土地利用現況 (平成26年)

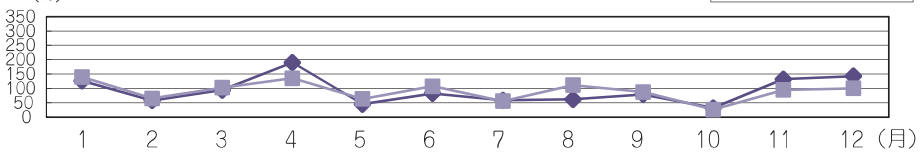


気象経過図

月平均気温平年差



月降水量平年比(平年=100)



※平年とは、30年間(1981～2010年)の平均値を用い、西暦年の1位の数字が1になる10年ごとに更新される。

鳥取・米子の気象

区分・年次	気温(℃)			降水量(mm)		日照時間(時間)	最深積雪(cm)	現象日数			
	平均	最高(極)	最低(極)	合計	最大日量			雪	霧	雷	
鳥取地方気象台	平成25年	15.5	37.1	-3.8	2,048.0	132.0	1,842.0	14	61	1	26
	26	14.9	37.8	-2.6	1,890.0	93.0	1,706.7	30	58	2	34
	27	15.4	36.7	-2.4	1,750.0	60.0	1,696.2	31	56	4	25
米子特別地域気象観測所	平成25年	15.6	36.9	-3.4	1,971.5	172.0	1,882.8	11	63	4	...
	26	15.1	38.0	-2.6	1,668.0	72.5	1,755.0	25	63	9	...
	27	15.4	36.3	-2.5	1,580.5	55.5	1,748.5	24	72	3	...

※最深積雪と現象日数(雪)は、前年8月より当年7月までの集計。資料 気象庁「気象統計情報」