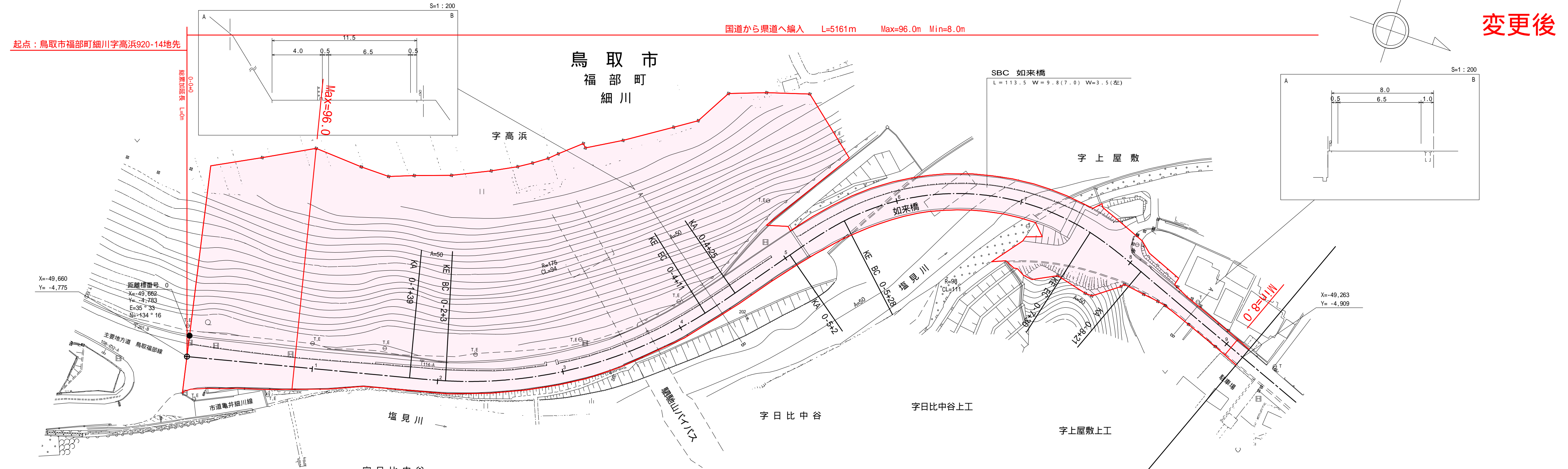


道路台帳付図

鳥取県

調整年月	平成29年 3月	図面縮尺	1 : 1000	路線コード	22-328	道路種別	一般県道	路線名	福部岩美線	区間	0-0~0-9	図面番号	9-1
------	----------	------	----------	-------	--------	------	------	-----	-------	----	---------	------	-----



変更後

車道幅員	W=6.5		W=7.0		W=6.5		
路面種類	A						
縦断勾配	5.6	5.1	6.3	7.3	7.3	6.4	5.0
距離程	0+0	0+9	0+2+39	0+4+42	0+5+8	0+6+18	0+8+17

株式会社 ティ・エス・プラン

この図は、建設省国土地理院長の承認を得て、同院所管の測量表及び測量成果を使用して調製したものである。(承認番号) 昭53、中公第77号

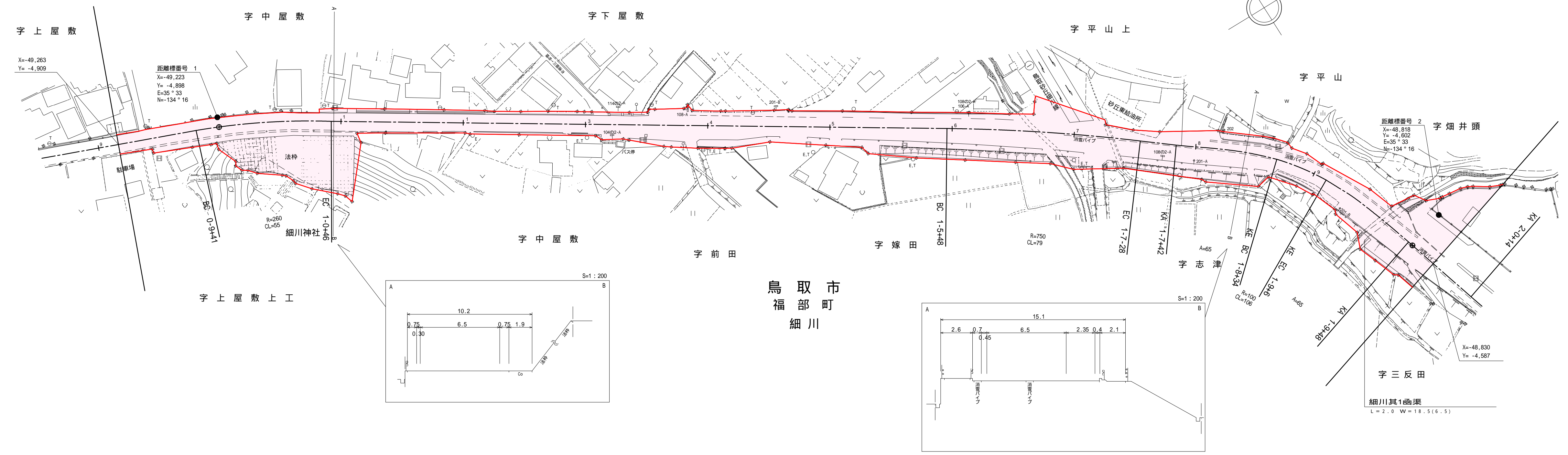
道路台帳付図

鳥取県


調整年月	平成29年 3月	図面縮尺	1 : 1000	路線コード	22-328	道路種別	一般県道	路線名	福部岩美線	区間	1-0~2-0	図面番号	9-2
------	----------	------	----------	-------	--------	------	------	-----	-------	----	---------	------	-----

変更後

国道から県道へ編入 L=5161m Max=96.0m Min=8.0m



鳥取市
福部町
細川



株式会社
ティ・エス・プラン

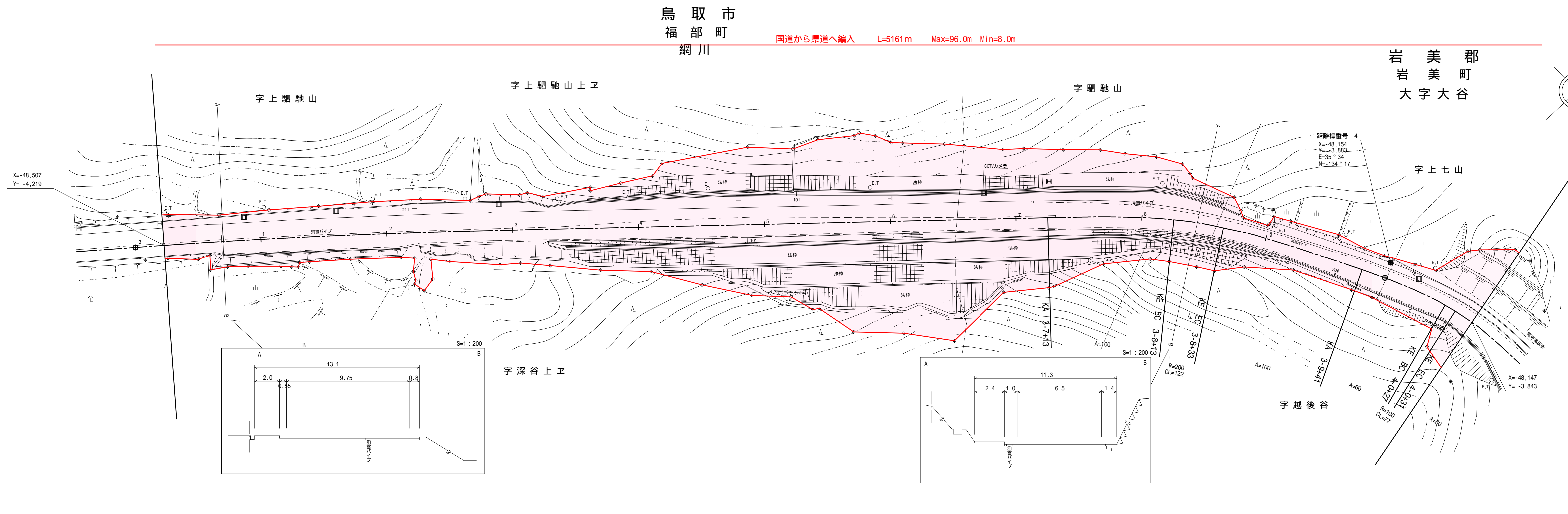
この図は、建設省国土地理院長の承認を得て、同院所管の測量表及び測量成果を使用して調製したものである。(承認番号) 昭53、中公第77号

道路台帳付図

鳥取県

調整年月	平成29年 3月	図面縮尺	1 : 1000	路線コード	22-328	道路種別	一般県道	路線名	福部岩美線	区間	3-1~4-0	図面番号	9-4
------	----------	------	----------	-------	--------	------	------	-----	-------	----	---------	------	-----

変更後



車道幅員	W=9.75												W=6.5																													
路面種類	A																																									
縦断勾配																																										
距離程	3-0	+41	43.8	3-1	+3	48.3	3-3	+11	53.1	3-3	+31	54.6	3-4	+21	57.7	3-4	+41	58.9	3-6	+0	61.9	3-6	+20	62.8	3-6	+40	63.9	3-7	+14	64.6	3-8	+9	63.7	3-9	+25	61.4	3-8	+45	60.3	4-0	+22	56.3

株式会社
ティ・エス・プラン

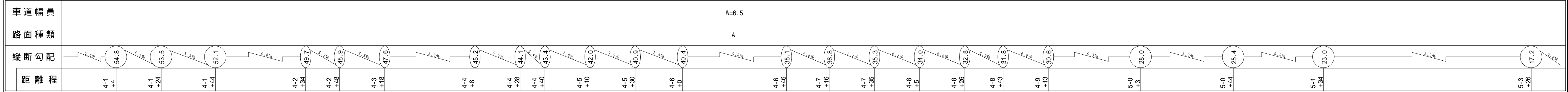
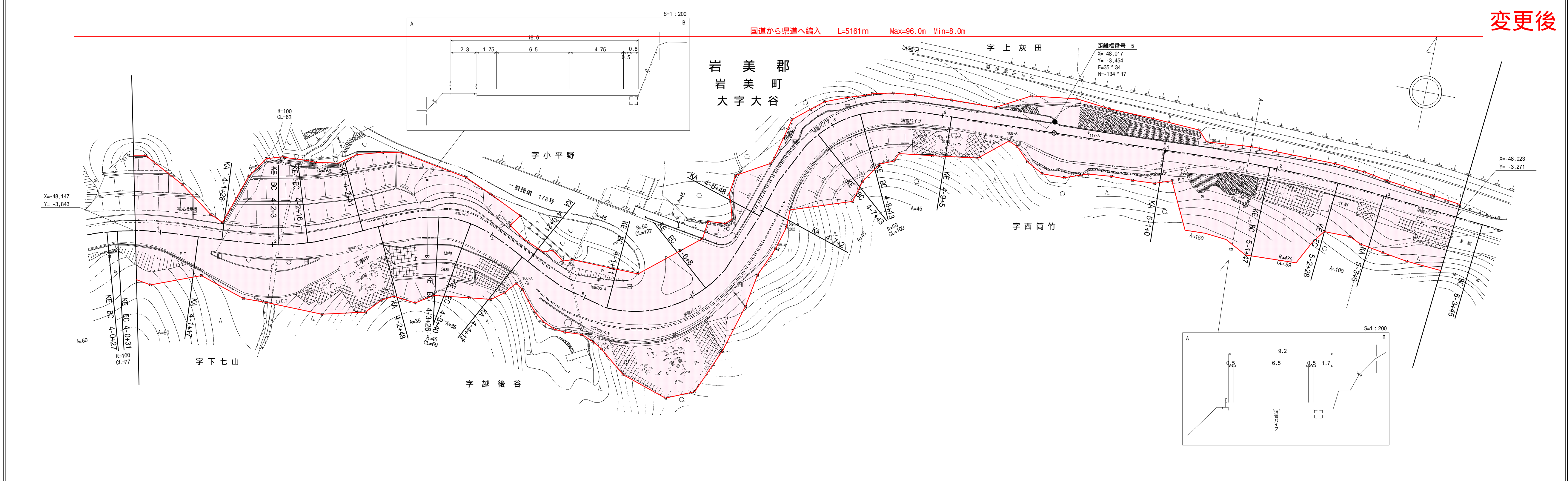
この図は、建設省国土地理院長の承認を得て、同院所管の測量表及び測量成果を使用して調製したものである。(承認番号)昭53、中公第77号

道路台帳付図

鳥取県

調整年月	平成29年 3月	図面縮尺	1 : 1000	路線コード	22-328	道路種別	一般県道	路線名	福部岩美線	区間	4-1~5-3	図面番号	9-5
------	----------	------	----------	-------	--------	------	------	-----	-------	----	---------	------	-----

変更後



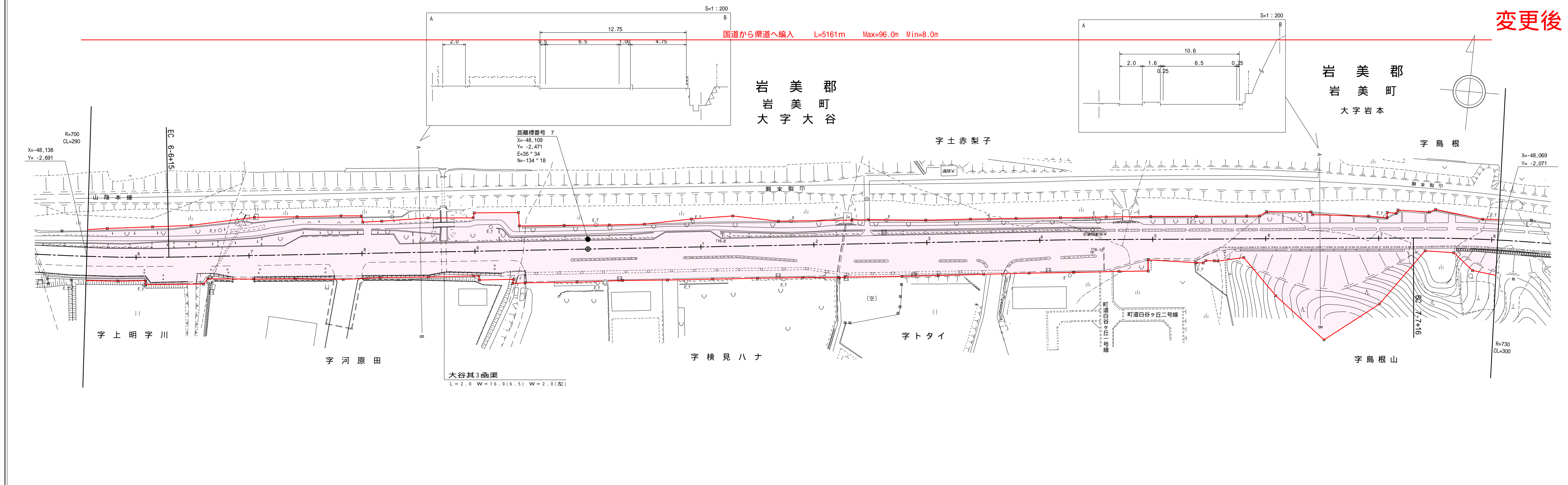
株式会社 ティ・エス・プラン

この図面は、建設省国土地理院長の承認を得て、同院所管の測量表及び測量成果を使用して調製したものである。(承認番号) 昭53、中公第77号

道 路 台 帳 付 図

鳥 取 県

調整年月	平成29年 3月	図面縮尺	1 : 1000	路線コード	22-328	道路種別	一般県道	路線名	福部岩美線	区間	6-6~7-8	図面番号	9-7
------	----------	------	----------	-------	--------	------	------	-----	-------	----	---------	------	-----



車道幅員	W=6.5																						
路面種類	A																						
縦断勾配																							
距離程	<table style="width: 100%; border-collapse: collapse;"> <tr> <td style="width: 10%; text-align: center;">6-6</td> <td style="width: 10%; text-align: center;">6-7</td> <td style="width: 10%; text-align: center;">6-8</td> <td style="width: 10%; text-align: center;">6-8</td> <td style="width: 10%; text-align: center;">6-9</td> <td style="width: 10%; text-align: center;">7-0</td> <td style="width: 10%; text-align: center;">7-1</td> <td style="width: 10%; text-align: center;">7-3</td> <td style="width: 10%; text-align: center;">7-4</td> <td style="width: 10%; text-align: center;">7-5</td> <td style="width: 10%; text-align: center;">7-7</td> </tr> <tr> <td style="text-align: center;">+36</td> <td style="text-align: center;">+46</td> <td style="text-align: center;">+15</td> <td style="text-align: center;">+35</td> <td style="text-align: center;">+25</td> <td style="text-align: center;">+36</td> <td style="text-align: center;">+26</td> <td style="text-align: center;">+5</td> <td style="text-align: center;">+18</td> <td style="text-align: center;">+21</td> <td style="text-align: center;">+45</td> </tr> </table>	6-6	6-7	6-8	6-8	6-9	7-0	7-1	7-3	7-4	7-5	7-7	+36	+46	+15	+35	+25	+36	+26	+5	+18	+21	+45
6-6	6-7	6-8	6-8	6-9	7-0	7-1	7-3	7-4	7-5	7-7													
+36	+46	+15	+35	+25	+36	+26	+5	+18	+21	+45													

株式会社 ティ・エス・プラン

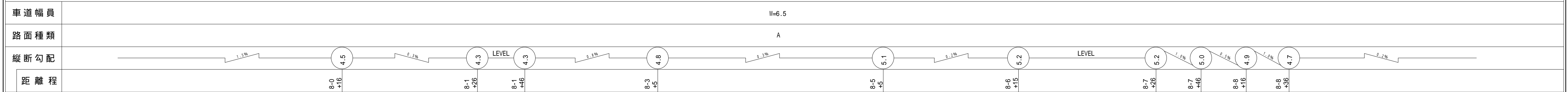
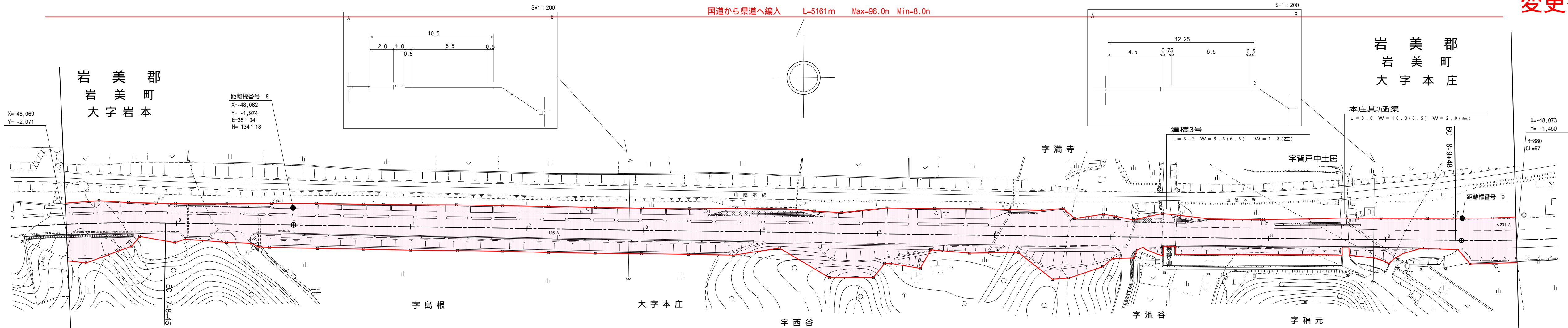
この図は、建設省国土地理院長の承認を得て、同院所管の測量表及び測量成果を使用して調製したものである。(承認番号) 昭53、中公第77号

道路台帳付図

鳥取県

調整年月	平成29年 3月	図面縮尺	1 : 1000	路線コード	22-328	道路種別	一般県道	路線名	福部岩美線	区間	7-9~9-0	図面番号	9-8
------	----------	------	----------	-------	--------	------	------	-----	-------	----	---------	------	-----

変更後



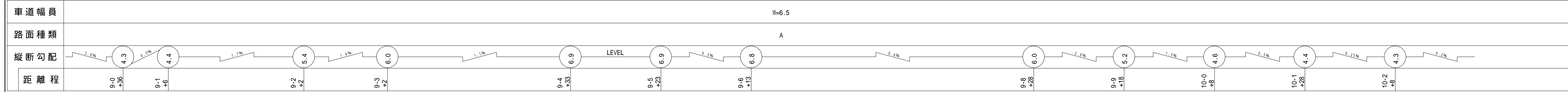
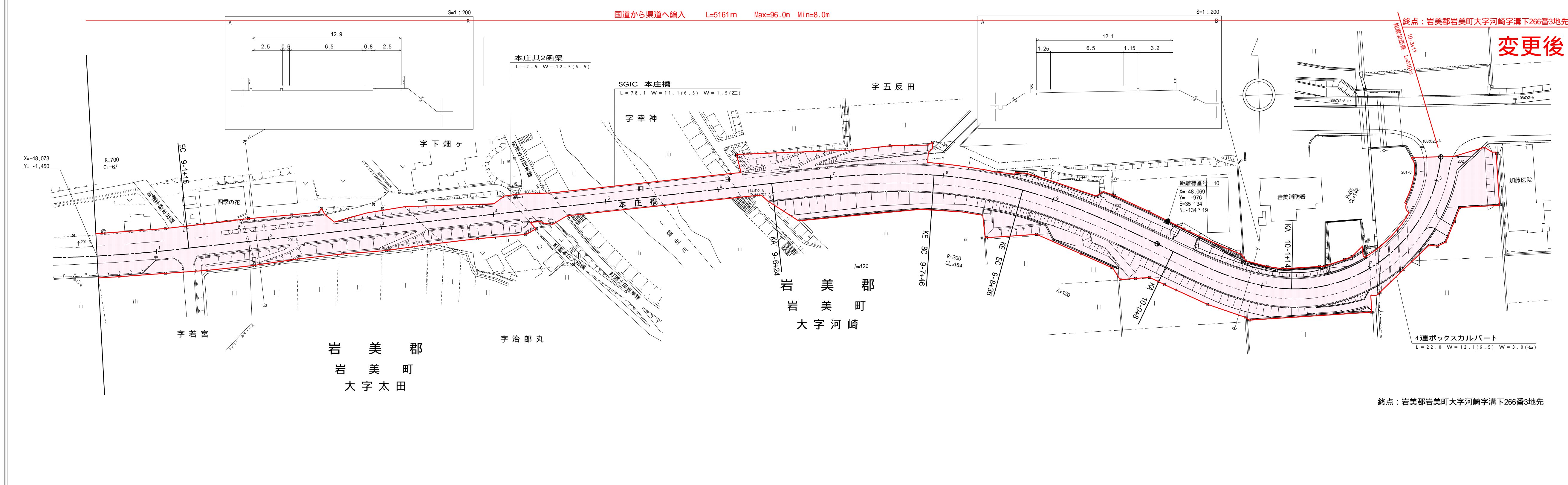
株式会社
テイ・エス・プラン

この地図は、建設省国土地理院長の承認を得て、同院所管の測量表及び測量成果を使用して調製したものである。(承認番号)昭53、中公第77号

道路台帳付図

鳥取県

調整年月	平成29年 3月	図面縮尺	1 : 1000	路線コード	22-328	道路種別	一般県道	路線名	福部岩美線	区間	9-1~10-3	図面番号	9-9
------	----------	------	----------	-------	--------	------	------	-----	-------	----	----------	------	-----



終点：岩美郡岩美町大字河崎字溝下266番3地先

株式会社
ティ・エス・プラン

この地図は、建設省国土地理院長の承認を得て、同院所管の測量表及び測量成果を使用して調製したものである。(承認番号) 昭53、中公第77号