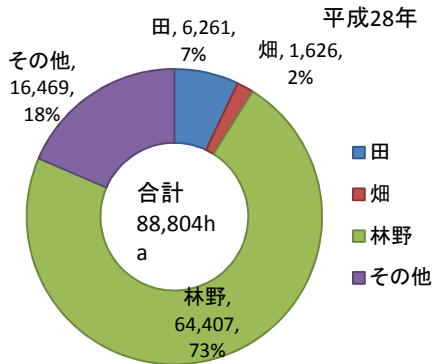


## II 農地

### 1 土地利用の状況

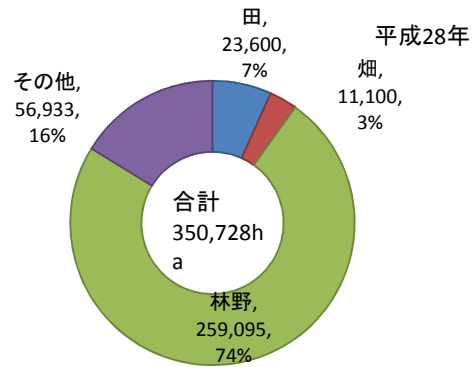
田、畑率は9%と、県全体の10%とほぼ同等である。また、林野率は73%と、県全体の74%とほぼ同等である。

#### 土地利用状況(県東部)



県東部: 鳥取市、岩美町の計

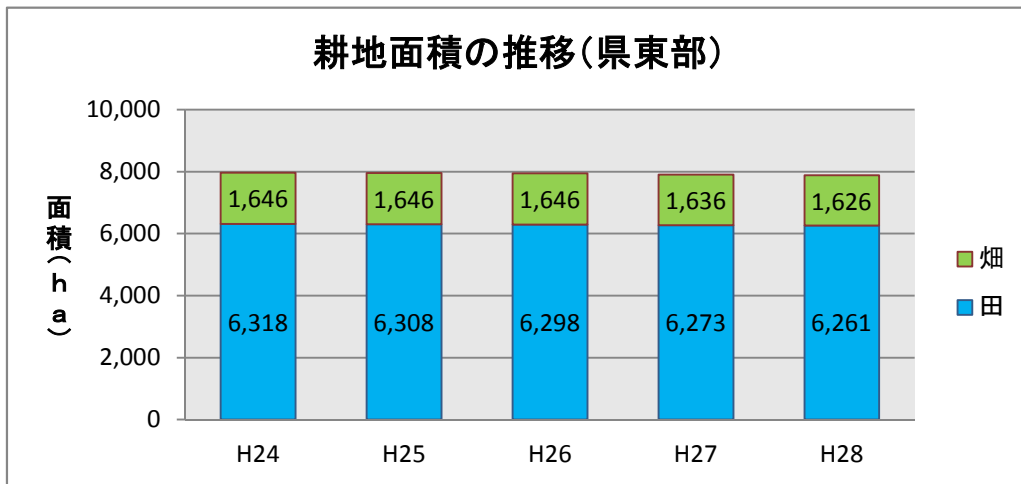
#### 土地利用状況(鳥取県)



田・畑…平成28年度農林水産省統計部「耕地面積調査」  
林野・その他・計…平成28年度鳥取県林業統計

### 2 耕地面積

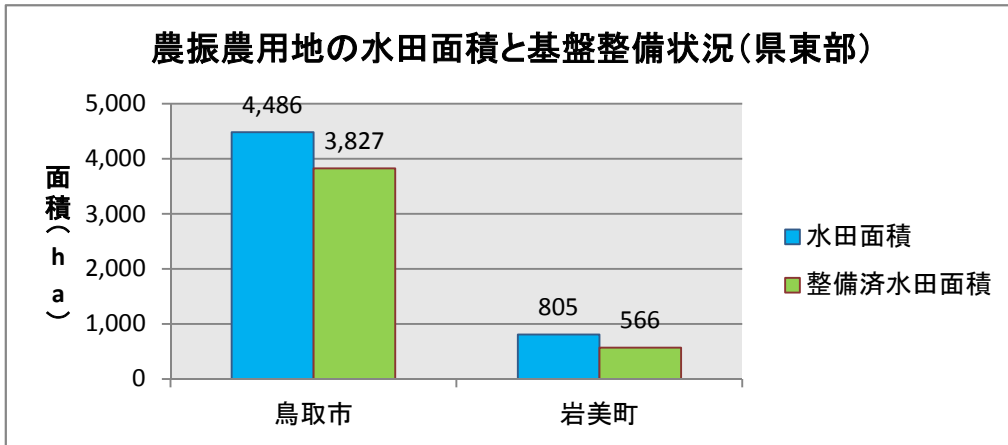
県東部の耕地面積（水田+畑 畦畔含む）は、約7,900haで県全体の23%を占める。



田・畑…平成28年度農林水産省統計部「耕地面積調査」

### 3 農業基盤の整備状況

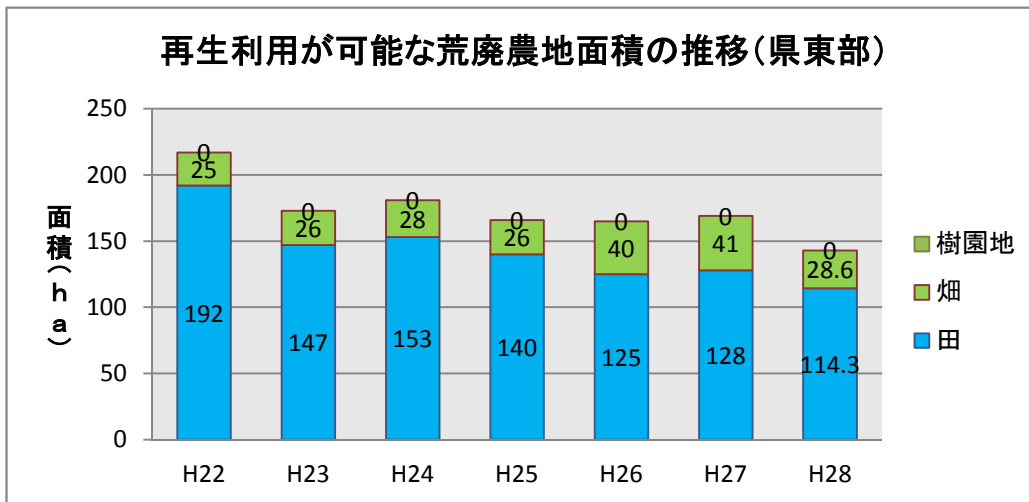
県東部の水田整備率は、鳥取市85%、岩美町70%である（鳥取県平均85%）。



平成27年度までの整備済面積(見込)  
鳥取県農地・水保全課調べ

### 4 荒廃農地の状況

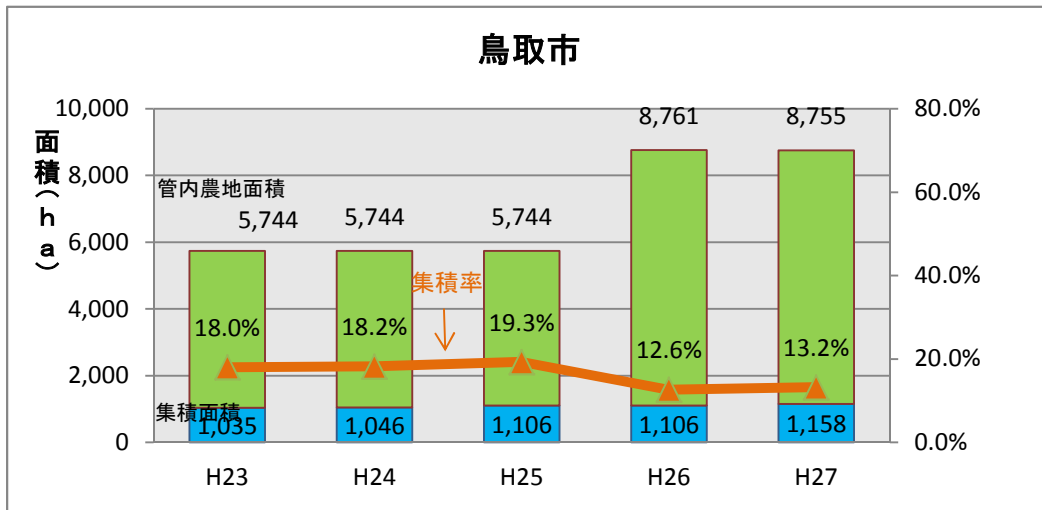
荒廃農地面積は近年横ばいあるいは減少傾向にあり、平成28年度時点で143haとなっている。内訳は、水田が114haと80%を占め、残りは畑の29ha（20%）となっている。



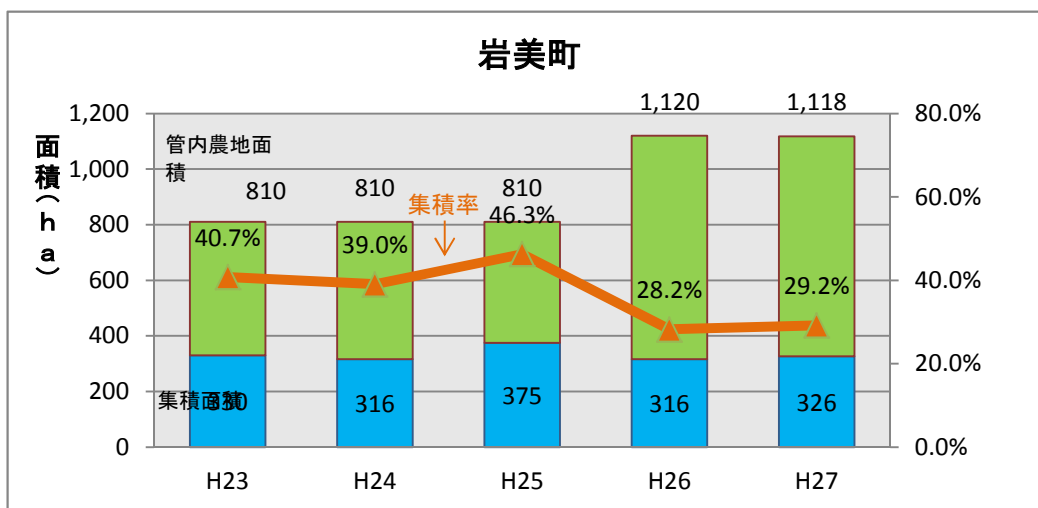
各年度荒廃農地の発生・解消状況に関する調査(農林水産省)

## 5 農地の利用集積の動向

鳥取市13.2%と県平均（約20%）を下回っているが、岩美町は29.2%と上回っている。



資料：農地白書(H23～H24)  
 全国農業会議所「農業委員会活動整理カード」(H25～H27)



資料：農地白書(H23～H24)  
 全国農業会議所「農業委員会活動整理カード」(H25～H27)

※ H26年度以降、調査方法が変更されたため急激な増加となっている。