

登記年月日：平成29年1月30日

これは図面に記録されている内容を証明した書面である。
令和3年10月20日
鳥取地方務局

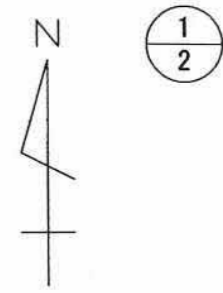
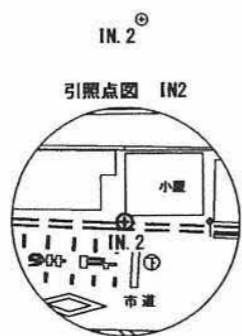
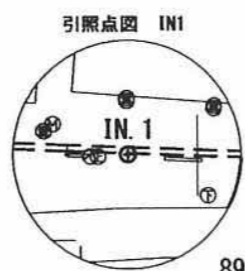
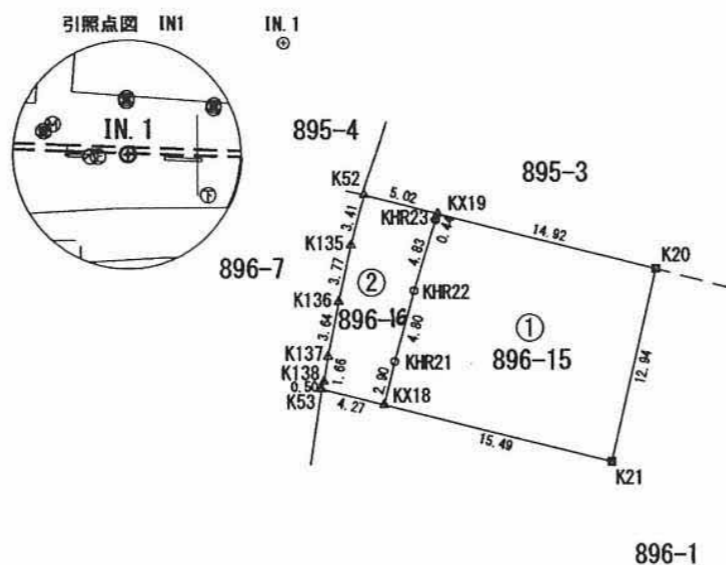
登記官

渡邊徹志郎



地番	896-15 896-16	地積測量図
土地の所在	鳥取市吉岡温泉町字横井出	

《世界測地系》



凡例		
木測	杭	○
プラスチック	量	⊗
金	員	⊗
コンクリート	杭	田
マーキング	ン	△
基準	点	⊕
引照	点	⊙

作製者 サンイン技術コンサルタント株式会社 測量士S62-2008号 野坂 徳久 (野坂 徳久印)
鳥取県鳥取県土整備事務所 用地課 能勢雄介 (平成28年8月25日作製)

囑託者 鳥取県鳥取県土整備事務所 山本 晃 (山本 晃印)
縮尺 1/500

登記年月日：平成29年1月30日

これは図面に記録されている内容を証明した書面である。
令和3年10月20日
鳥取地方務局

登記官

渡邊徹志郎



《世界測地系》

直角座標法求積表

地番		① 896-15					
NO	境界標	Xn	Yn	Yn+1-Yn-1	Xn · (Yn+1-Yn-1)	辺長	
KX18	(新設:マーキング)	-56917.309	-18384.776	14.328	-815511.203352	15.49	
K21	(新設:金属標)	-56921.062	-18369.744	18.078	-1029018.958836	12.94	
K20	(新設:金属標)	-56908.480	-18366.698	-11.423	650065.567040	14.92	
KX19	(新設:マーキング)	-56904.836	-18381.167	-14.612	831493.463632	0.44	
KHR23	(新設:測量板)	-56905.257	-18381.310	-1.592	90593.169144	4.83	
KHR22	(未設置:建物の中)	-56909.871	-18382.759	-2.762	157185.063702	4.80	
KHR21	(未設置:建物の中)	-56914.492	-18384.072	-2.017	114796.530364	2.90	
					合計	-396.368306 m	
					合計面積	198.1841530 m	
					地積	198.18 m	

地番		② 896-16					
NO	境界標	Xn	Yn	Yn+1-Yn-1	Xn · (Yn+1-Yn-1)	辺長	
K52	(新設:マーキング)	-56903.609	-18386.036	-5.771	328390.727539	3.41	
K135	(新設:マーキング)	-56906.898	-18386.938	-1.714	97538.423172	3.77	
K136	(新設:マーキング)	-56910.584	-18387.750	-1.550	88211.405200	3.64	
K137	(新設:マーキング)	-56914.154	-18388.488	-1.020	58052.437080	1.66	
K138	(新設:マーキング)	-56915.794	-18388.770	-0.432	24587.623008	0.50	
K53	(新設:マーキング)	-56916.274	-18388.920	3.994	-227323.598356	4.27	
KX18	(新設:マーキング)	-56917.309	-18384.776	4.848	-275935.114032	2.90	
KHR21	(未設置:建物の中)	-56914.492	-18384.072	2.017	-114796.530364	4.80	
KHR22	(未設置:建物の中)	-56909.871	-18382.759	2.762	-157185.063702	4.83	
KHR23	(新設:測量板)	-56905.257	-18381.310	1.592	-90593.169144	0.44	
KX19	(新設:マーキング)	-56904.836	-18381.167	-4.726	268932.254936	5.02	
					合計	-120.604663 m	
					合計面積	60.3023315 m	
					地積	60.30 m	

計算式 S=1/2 Σ [Xn(Yn+1-Yn-1)]

総合計	面積	258.4864845 m
	地積	258.48 m

基準点及び引照点の種類と座標値

点名	標識の種類	X座標	Y座標
IN.1	⊕ 新設 金属付金属板	-56893.634	-18391.321
IN.2	⊕ 新設 金属付金属板	-56928.918	-18406.385

引照点と境界点

器械点	視準点	測角	方向角	距離
IN.1	IN.2	0-00-00	203-07-10	38.365
	KX18	321-25-37	164-32-47	24.563
	KX19	294-41-24	137-48-34	15.119
IN.2	IN.1	0-00-00	23-07-10	38.365
	KX18	38-38-04	61-45-14	24.530
	KX19	23-12-02	46-19-12	34.870

地番 896-15 896-16

地積測量図

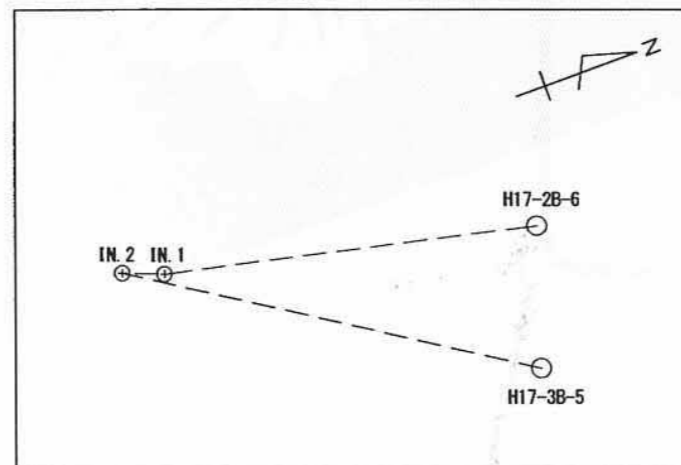
土地の所在 鳥取市吉岡温泉町字横井出

2/2

既知点の名称及び座標値

点名	標識の種類	X座標	Y座標
2級基準点 HI7-2B-6	真鍮製金属標	-56,202.456	-18,243.265
3級基準点 HI7-3B-5	真鍮製金属標	-56,290.007	-17,977.909

基準点網図 S=1:15,000



「鳥取西道路公共基準点を与点とした世界測地系に基づく座標値である。」

《世界測地系》

測量年月日	平成28年 7月 4日
測地系	世界測地系
座標系	V系

作製者 サンイン技術コンサルタント株式会社 測量士S62-2008号 野坂 徳久
鳥取県鳥取市吉岡温泉町字横井出 地積測量 能勢雄介 (平成28年8月25日作製)

嘱託者 鳥取県鳥取市吉岡温泉町字横井出 山本 晃
縮尺 1/