







境界標写真

所在地： 鳥取市伏野字中ノ茶屋裏

撮影年月日： 令和4年7月12日

種類	既設コンクリート杭	種類	既設コンクリート杭
点名	A104 近景	点名	A104 遠景
			
種類	既存コンクリート杭	種類	既存コンクリート杭
点名	A101 近景	点名	A101 遠景
			
種類	既存コンクリート杭	種類	既存コンクリート杭
点名	A102 近景	点名	A102 遠景
			

境界標写真

所在地： 鳥取市三津字砂所ノ一




撮影年月日： 令和4年8月23日

種類	新設金属プレート	種類	新設金属プレート
点名	B39 近景	点名	B39からB38方向 遠景
			
種類	新設金属プレート	種類	新設金属プレート
点名	B39からG29方向 遠景	点名	B39から病院方向 遠景
			
種類	既存コンクリート杭	種類	既存コンクリート杭
点名	G29 近景	点名	G29 遠景
			

境界標写真

所在地： 鳥取市三津字砂所ノ一







撮影年月日： 令和4年9月5日

種類	新設金属鈹		種類	新設金属鈹	
点名	B38	近景	点名	B38	遠景
					
種類	新設金属プレート		種類	新設金属プレート	
点名	B39からG29方向	遠景	点名	B39からB38方向	遠景
					
種類	新設金属プレート		種類	新設金属プレート	
点名	B39から病院方向	遠景	点名	B39	近景
					

境界標写真

所在地： 鳥取市三津字砂所ノ一





撮影年月日： 令和4年9月5日

種類	新設金属鈹		種類	新設金属鈹	
点名	B33	近景	点名	B33からB34方向	遠景
					
種類	新設金属鈹		種類	新設金属鈹	
点名	B34	近景	点名	B35	近景
					
種類	新設金属鈹		種類	新設金属鈹	
点名	B36	近景	点名	B37	近景
					

境界標写真

所在地： 鳥取市三津字砂所ノ一

撮影年月日： 令和4年9月5日

種類	新設金属鈹		種類	新設金属鈹	
点名	B30	近景	点名	B30からB29方向	遠景
					
種類	新設金属鈹		種類	新設金属鈹	
点名	B31	近景	点名	B31からB32方向	遠景
					
種類	新設金属鈹		種類	新設金属鈹	
点名	B32	近景	点名	B32からB33方向	遠景
