



境界標の写真 1



点名	境界標の種類	撮影年月日	備考
P1	コンクリート杭	令和4年9月18日	既設
遠景		近景	



点名	境界標の種類	撮影年月日	備考
P2	金属プレート	令和4年9月18日	既設
遠景		近景	



点名	境界標の種類	撮影年月日	備考
P3	金属プレート	令和4年9月18日	既設
遠景		近景	

点名	境界標の種類	撮影年月日	備考
P4	金属プレート	令和4年9月18日	既設
遠景		近景	

境界標の写真 2

点 名	境界標の種類	撮影年月日	備 考
P5	コンクリート杭	令和4年9月18日	既 設
遠景			近景
			

点 名	境界標の種類	撮影年月日	備 考
P6	コンクリート杭	令和4年9月18日	既 設
遠景			近景
			

点 名	境界標の種類	撮影年月日	備 考
P7	コンクリート杭	令和4年9月18日	既 設
遠景			近景
			

点 名	境界標の種類	撮影年月日	備 考
P8	コンクリート杭	令和4年9月18日	既 設
遠景			近景
			

境界標の写真 3

点 名	境界標の種類	撮影年月日	備 考
P9	コンクリート杭	令和4年9月18日	既 設
遠景		近景	

点 名	境界標の種類	撮影年月日	備 考
KP1	コンクリート杭	令和5年2月2日	新設分筆点
遠景		近景	

点 名	境界標の種類	撮影年月日	備 考
KP2	コンクリート杭	令和5年2月2日	新設分筆点
遠景		近景	