








一筆地測量						
使用機器	■TS □GNSS □その他( )					
観測日	平成29年7月2日 ~ 平成29年8月11日					
求積・誤差の許容限度の検証	地番	登記地積	実測面積	較差	公差	地積更正の要否
	1033-1	458.96 <sup>m<sup>2</sup></sup>	456.77 <sup>m<sup>2</sup></sup>	2.19 <sup>m<sup>2</sup></sup>		■要 □否
<b>10 補足・特記事項</b>						
(※各欄における記録事項を補足すべき事項等を記録する。)						
<b>11 画像情報</b> □別紙のとおり						
						
撮影年月日 平成29年8月11日 備考 (遠景) 基準点T-1			撮影年月日 平成29年8月11日 備考 (近景) 基準点T-1 金属鉋			
						
撮影年月日 平成29年8月11日 備考 (遠景) 基準点T-2			撮影年月日 平成29年8月11日 備考 (近景) 基準点T-2 金属鉋			
						
撮影年月日 平成29年8月11日 備考 (遠景) 11			撮影年月日 平成29年8月11日 備考 (近景) 11 金属プレート			



撮影年月日 平成29年8月11日

備考 (遠景) 1 2



撮影年月日 平成29年8月11日

備考 (近景) 1 2 金属プレート



撮影年月日 平成29年8月11日

備考 (遠景) 1 3



撮影年月日 平成29年8月11日

備考 (近景) 1 3 金属プレート



撮影年月日 平成29年8月11日

備考 (遠景) 1 4



撮影年月日 平成29年8月11日

備考 (近景) 1 4 鉄 (既存)



撮影年月日 平成29年8月11日

備考 (遠景) 1 5



撮影年月日 平成29年8月11日

備考 (近景) 1 5 コンクリート杭