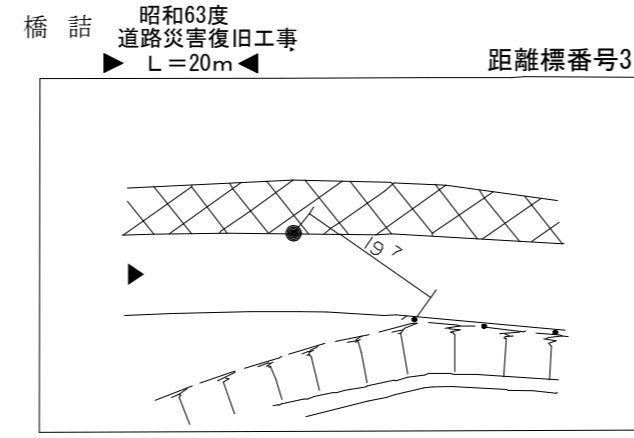
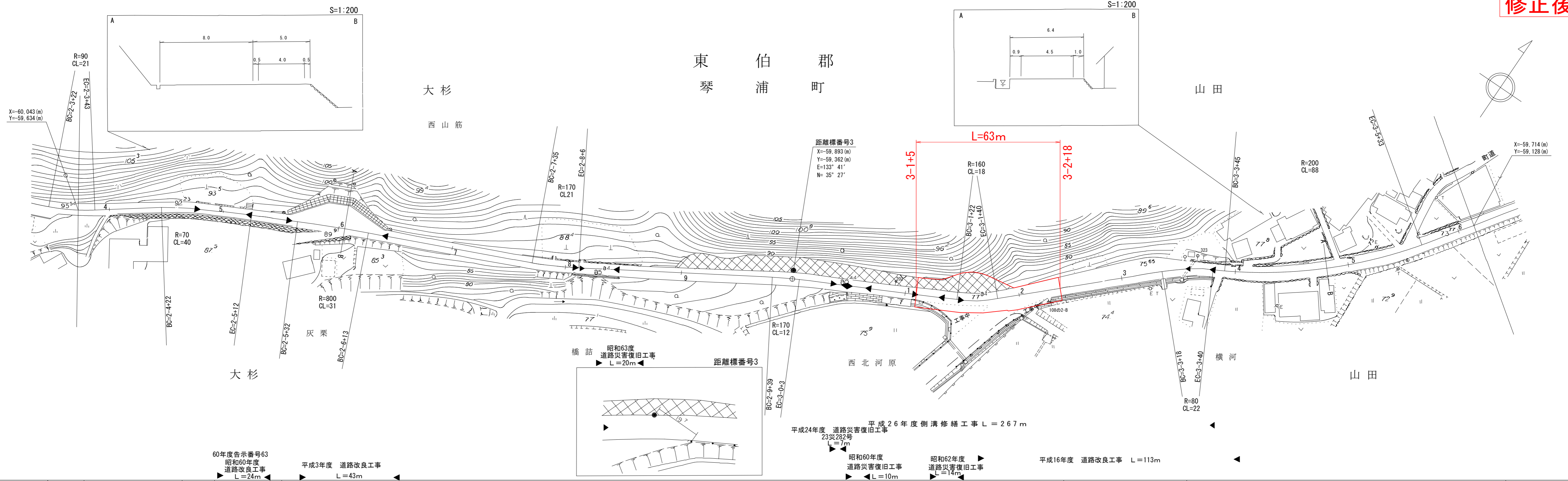


道 路 台 帳 付 図

鳥 取 県

| | | | | | | | | | | | | | |
|------|--------------|------|---------|-------|--------|------|------|-----|-------|----|-----------|------|------|
| 調整年月 | 平成 30 年 11 月 | 図面縮尺 | 1:1,000 | 路線コード | 22-204 | 道路種別 | 一般県道 | 路線名 | 福永由良線 | 区間 | 2-4 ~ 3-6 | 図面番号 | 16-3 |
|------|--------------|------|---------|-------|--------|------|------|-----|-------|----|-----------|------|------|

修正後



昭和60年度 道路改良工事 L=24m
 平成3年度 道路改良工事 L=43m
 昭和60年度 道路災害復旧工事 L=10m
 昭和62年度 道路災害復旧工事 L=14m
 平成16年度 道路改良工事 L=113m
 平成24年度 道路災害復旧工事 23災282号 L=7m
 平成26年度 側溝修繕工事 L=267m

有限会社アトラス

| | | | | | | | | | | | | | |
|------|-------|-------------|-------|-------------|-------|-------------|-------|-------------|-------|-------------|-------|-------------|-------|
| 車道幅員 | W=4.0 | 2-4 +2.4 | W=3.0 | 2-4 +2.4 | W=4.0 | 2-4 +2.4 | W=3.0 | 2-4 +2.4 | W=4.0 | 3-2 +1.0 | W=5.5 | 3-2 +1.0 | W=4.5 |
| 路面種類 | | | | | | | | | | | | | |
| 縦断勾配 | | | | | | | | | | | | | |
| 距離程 | | | | | | | | | | | | | |

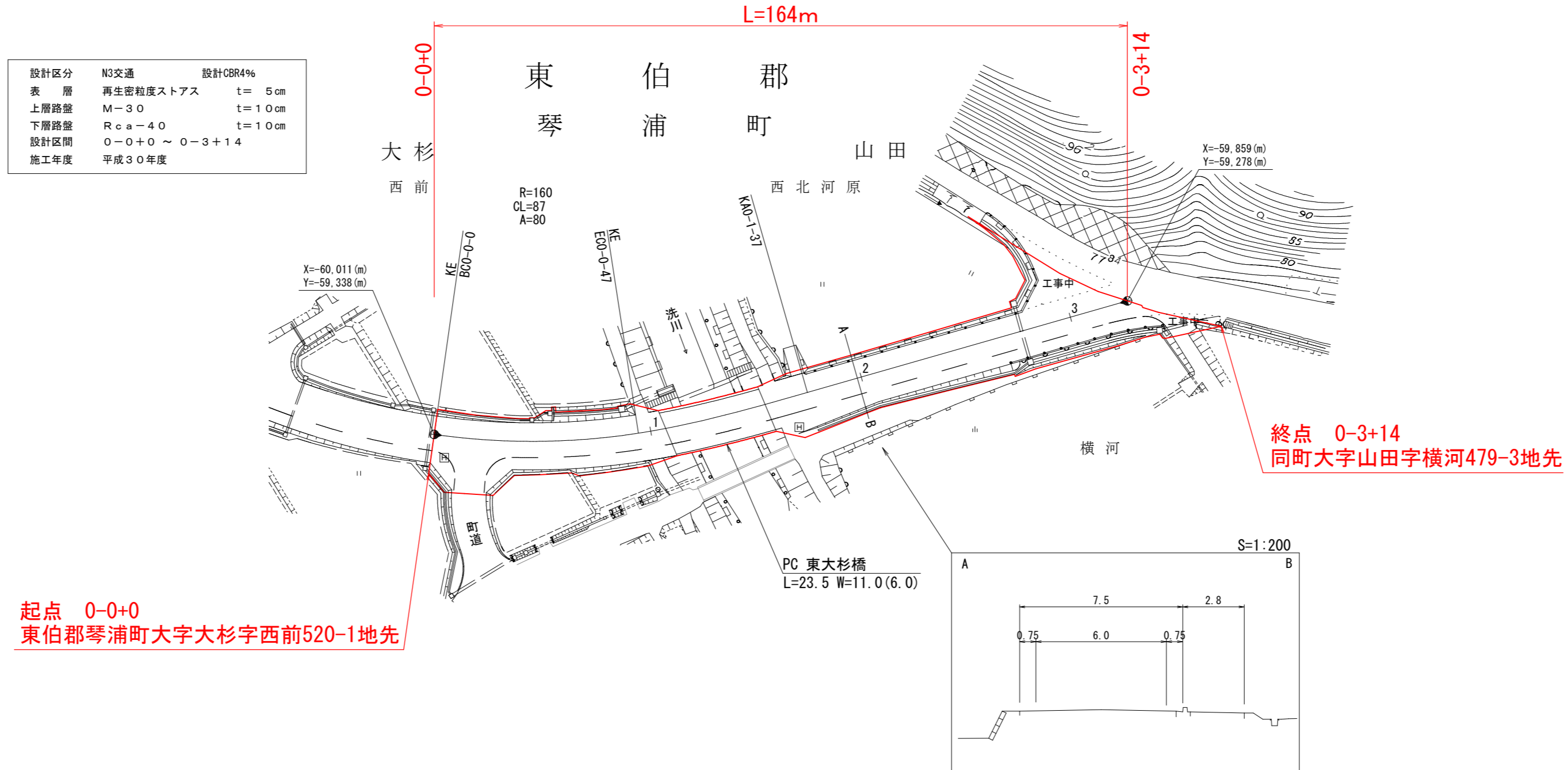
「この図面は、建設省国土地理院長の承認を得て、同院所管の測量標及び測量成果を使用して調整したものである。(承認番号)昭53 中公第 77 号」

道 路 台 帳 付 図

鳥 取 県

| | | | | | | | | | | | | | |
|------|--------------|------|---------|-------|--------|------|------|-----|------------|----|-----------|------|------|
| 調整年月 | 平成 30 年 11 月 | 図面縮尺 | 1:1,000 | 路線コード | 22-204 | 道路種別 | 一般県道 | 路線名 | 福永由良線 (BP) | 区間 | 0-0 ~ 0-2 | 図面番号 | BP-2 |
|------|--------------|------|---------|-------|--------|------|------|-----|------------|----|-----------|------|------|

| | | |
|------|----------------|---------|
| 設計区分 | N3交通 | 設計CBR4% |
| 表層 | 再生密粒度ストアス | t= 5 cm |
| 上層路盤 | M-30 | t=10 cm |
| 下層路盤 | Rca-40 | t=10 cm |
| 設計区間 | 0-0+0 ~ 0-3+14 | |
| 施工年度 | 平成30年度 | |



起点 0-0+0
東伯郡琴浦町大字大杉字西前520-1地先

終点 0-3+14
同町大字山田字横河479-3地先

平成30年度 道路改良工事 L=164m

| | | | | |
|------|------|------|-----|--|
| 車道幅員 | 路面種類 | 縦断勾配 | 距離程 | |
|------|------|------|-----|--|

有限会社アトラス

「この地図は、建設省国土地理院長の承認を得て、同院所管の測量標及び測量成果を使用して調整したものである。」 (承認番号)昭53 中公第 77 号」