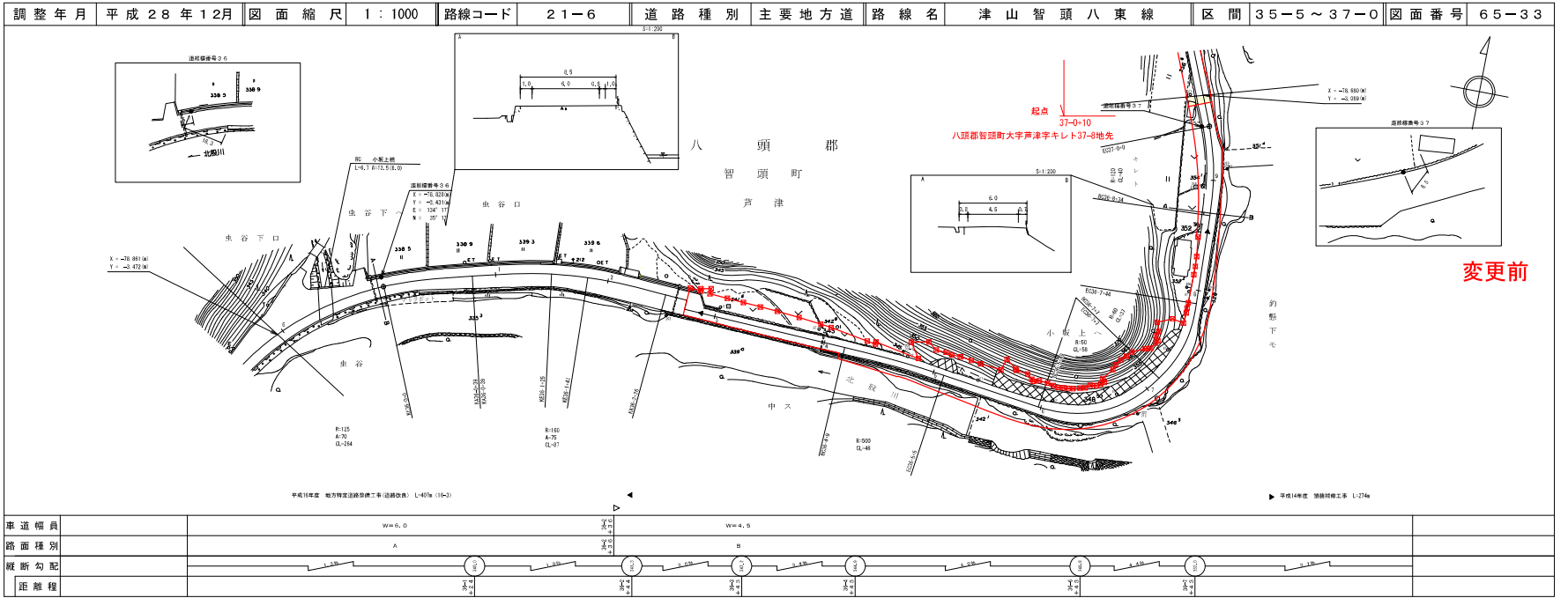


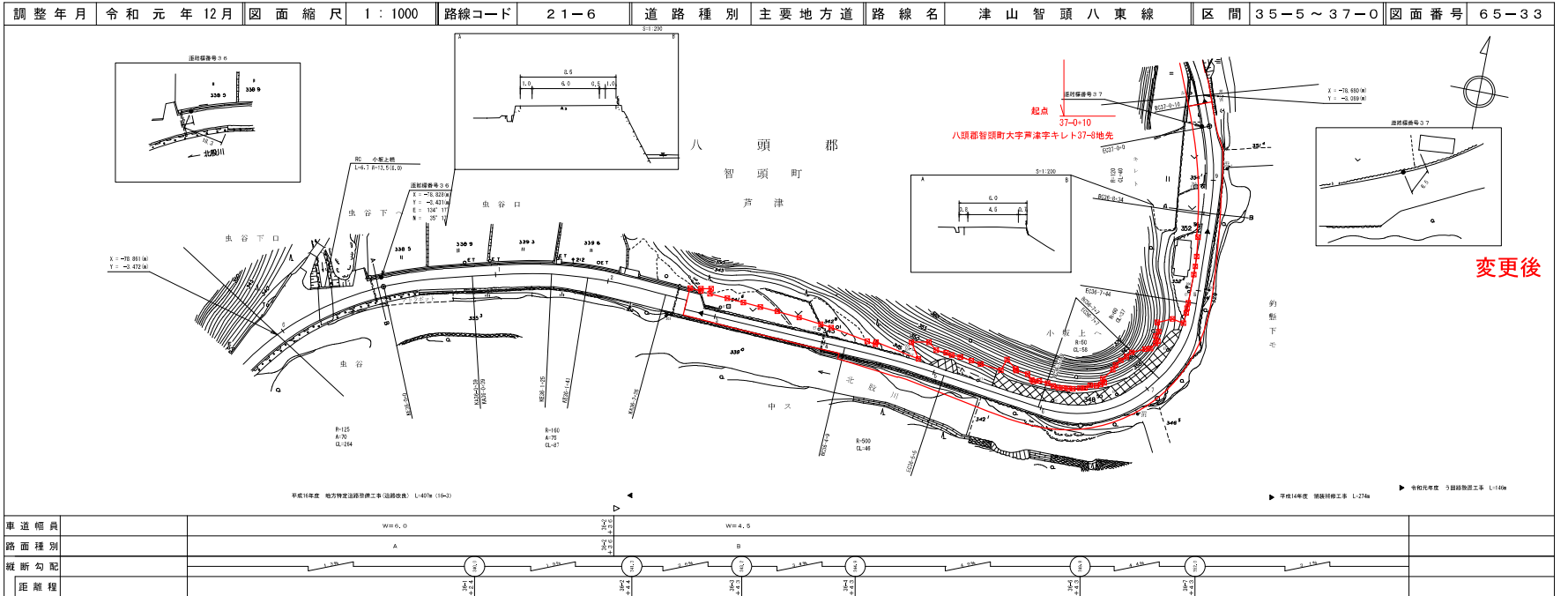
道路台帳付図

鳥取県



道路台帳付図

鳥取県

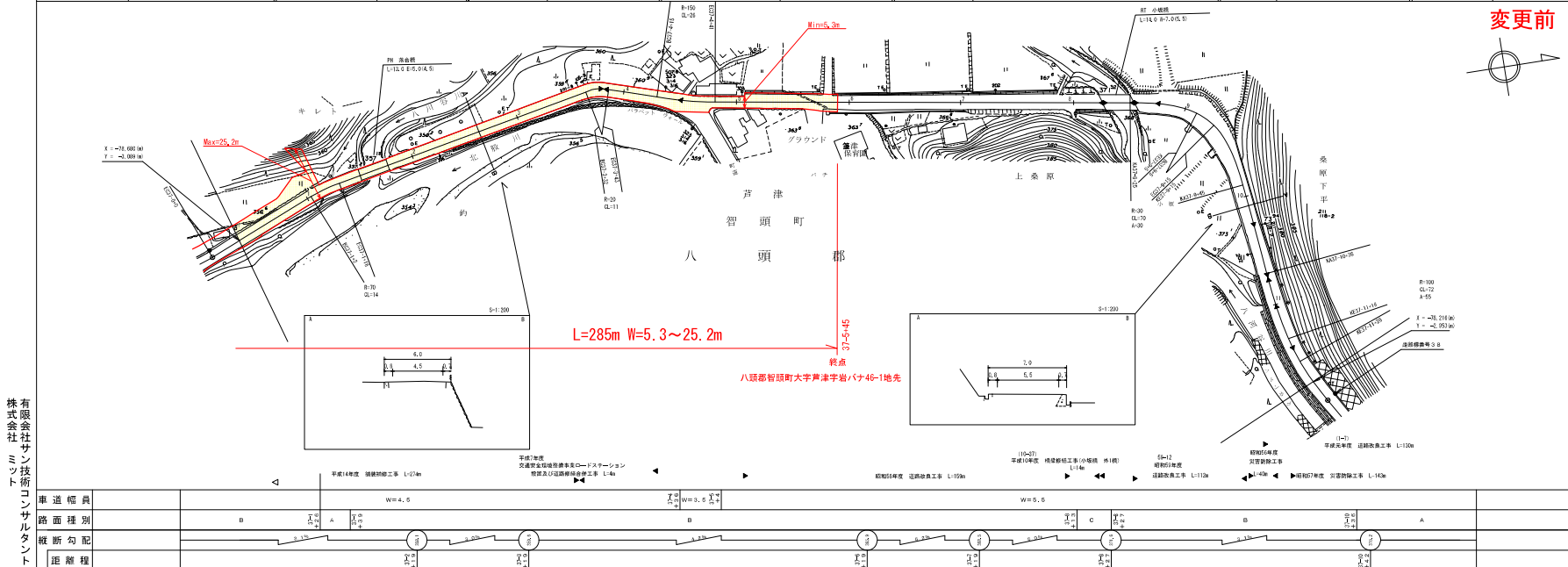


道路台帳付図

鳥取県

調整年月 平成30年2月 図面縮尺 1:1000 路線コード 21-6 道路種別 主要地方道 路線名 津山智頭八東線 区間 37-1~37-11 図面番号 65-34

変更前



車道幅員	W=4.5		W=5.3		W=5.6	
路面種別	B		A		B	
縦断勾配	0.0%		0.0%		0.0%	
距離程	L=27m		L=116m		L=112m	

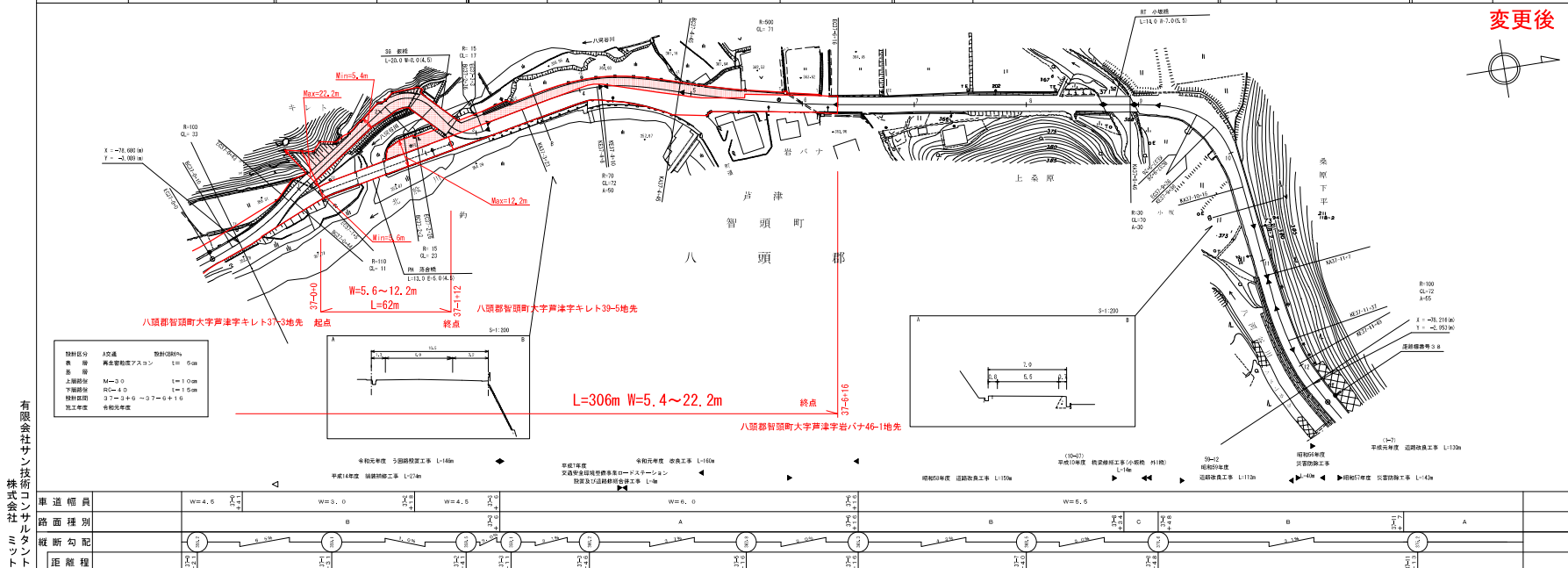
© 2018 株式会社サンテック 図面縮尺 1:1000 図面番号 65-34

道路台帳付図

鳥取県

調整年月 令和元年12月 図面縮尺 1:1000 路線コード 21-6 道路種別 主要地方道 路線名 津山智頭八東線 区間 37-1~37-11 図面番号 65-34

変更後



車道幅員	W=5.6		W=6.0		W=6.5	
路面種別	B		A		B	
縦断勾配	0.0%		0.0%		0.0%	
距離程	L=27m		L=116m		L=112m	

© 2019 株式会社サンテック 図面縮尺 1:1000 図面番号 65-34