

平成八年度

資料調査報告書 第二十四集

鳥取県立博物館所蔵土地関係絵図類

鳥取県立博物館

序にかえて

鳥取県立博物館では、毎年所蔵資料等の調査報告書を刊行していますが、本年度は当館が所蔵している村絵図などの土地関係絵図類について報告・紹介します。

今回紹介するのは、一般に「天保絵図」と通称されている「田畑地続全図」と、明治時代中期に作成された各大字ごとの絵図が中心です。これらは、土地の地目や境界等を知るための基本資料として法務局が保管していましたが、それらを廃棄する際に鳥取県が寄贈を受けたものです。昭和三十年代に始まる経済の高度成長の中で、町ばかりでなく農村の景観も大きく変わってきましたが、これらの絵図には変貌する以前の町や村のようすが描き込まれています。近年、歴史的な景観に対する興味や関心が高まっていますが、当館の所蔵する絵図類がそれらの要求に答えられることができたいと思います。

平成九年三月

鳥取県立博物館長

國岡靖夫

目次

序にかえて	1
目次	1
鳥取県立博物館所蔵土地関係絵図目録	2
Ⅰ 田畑地続全図	2
Ⅱ 田畑地続字限絵図	11
Ⅲ 耕地・宅地・山林原野図	12
Ⅳ 大字別全図	18
Ⅴ 宅地略図	19
Ⅵ その他	19
解題	20
一 当館所蔵の土地関係絵図類について	20
二 絵図類の記載及び特徴	22
あとがき	27

鳥取県立博物館所蔵土地関係絵図類目録

種別内訳

I 田畑地統全図	三三一点	
岩井郡(二点)	法美郡(四一点)	高草郡(五六点)
八上郡(三四点)	八東郡(六七点)	智頭郡(六五点)
気多郡(六三三三)	会見郡(一点)	日野郡(二二点)
II 田畑地統字限絵図	十一	
III 耕地・宅地・山林原野図	二九三三	
旧城下(四二点)	岩井郡(四三三)	邑美郡(二二二)
法美郡(四一点)	高草郡(六一)	八上郡(一二二)
八東郡(二三三)	智頭郡(四一点)	気多郡(四五五)
日野郡(一点)		
IV 大字別全図	三十	
旧城下(三三)	岩井郡(二二)	高草郡(一一)
八東郡(四二)	智頭郡(一六)	気多郡(四二)
V 宅地略図	二五	
VI その他	六	
合計	六九六	

凡例
 ① 資料番号は、県立博物館資料台帳登録番号を記した。
 ② 絵図成立当時の地域区分に従い、旧郡別に分類した。
 ③ 資料名の「」は資料の性格を明確にするために補った。
 ④ 耕地・宅地・山林原野図の資料名は、上書きのものを優先させ、内書きのものを()内に記した。

19914	法美郡杉崎村田畑地統全図	田中新次郎	天保十四年九月	一	一
19912	法美郡生山村田畑地統全図	田中新次郎	天保十四年九月	一	一
19979	法美郡谷村田畑地統全図	前田庄次郎	天保十一年三月	一	一
19987	法美郡岡益村田畑地統全図	前田庄次郎	天保十四年十月	一	一
19980	法美郡清水村田畑地統全図	前田庄次郎	天保十三年十二月	一	一
19981	法美郡山根村田畑地統全図	前田庄次郎	天保十三年十一月	一	一
19982	法美郡新井村田畑地統全図	前田庄次郎	天保十四年三月	一	一
19986	法美郡神護村田畑地統全図	前田庄次郎	天保十四年十月	一	一
19983	法美郡中河原村田畑地統全図	前田庄次郎	天保十五年五月	一	一
19994	法美郡雨滝村田畑地統全図	前田庄次郎	天保十五年五月	一	一
19992	法美郡上木原村田畑地統全図	前田庄次郎	天保十四年十一月	一	一
19993	法美郡石井谷村・大石村田畑地統全図	前田庄次郎	天保十四年九月	一	一
19990	法美郡菅野村田畑地統全図	前田庄次郎	天保十三年八月	一	一
19984	法美郡殿村田畑地統全図	前田庄次郎	天保十二年八月	一	一
19985	法美郡山崎村田畑地統全図	前田庄次郎	天保十二年十一月	一	一
19989	法美郡上荒船村・下荒船村田畑地統全図(二枚之内上分)	前田庄次郎	天保十四年六月	一	一
19988	法美郡上荒船村・下荒船村田畑地統全図(二枚之内下分)	前田庄次郎	天保十四年六月	一	一
19991	法美郡上地村田畑地統全図(二枚之内終)	前田庄次郎	天保十四年	一	一

番号 資料名 作成者 年代 形態・点数

19995	岩井郡浦富村田畑地統全図(二枚之内巻)	小林唯右衛門	天保十四年二月	一	一
20205	岩井郡栗谷村全図	小林唯右衛門	天保十四年二月	一	一
19901	法美郡立川村田畑地統全図(二枚之内)	木村利兵衛	天保十五年五月	一	一
19906	法美郡福吉村田畑地統全図	田中新次郎		一	一
19907	法美郡岩倉村田畑地統全図	田中新次郎		一	一
19968	法美郡宮下・奥谷高村田畑地統全図	田中新次郎		一	一
19969	法美郡安田村田畑地統全図	田中新次郎		一	一
19970	法美郡序村・町屋村田畑地統全図	前田庄次郎	天保十四年十一月	一	一
19971	法美郡中郷村田畑地統全図	木村利兵衛		一	一
19973	法美郡美敷村田畑地統全図(二枚之内)	前田庄次郎	天保十四年二月	一	一
19974	法美郡美敷村田畑地統全図(二枚之内)	前田庄次郎	(天保十四年二月)	一	一
19972	法美郡園分寺村田畑地統全図	田中新次郎		一	一
19975	法美郡法花寺村田畑地統全図	前田庄次郎	天保十三年九月	一	一
19976	法美郡広西村田畑地統全図	前田庄次郎	天保十四年十一月	一	一
19978	法美郡玉餘村田畑地統全図	前田庄次郎	天保十四年三月	一	一
19977	法美郡麻生村田畑地統全図	前田庄次郎	天保十四年五月	一	一

19902	法美郡百谷村田畑地統全図	田中新次郎		一	一
19905	法美郡大代村田畑地統全図	田中新次郎		一	一
20301	法美郡椋谷村田畑地統全図	田中新次郎	天保十四年九月	一	一
19911	法美郡桂木村田畑地統全図	田中新次郎		一	一
19903	法美郡久末村田畑地統全図	林次良左衛門	天保十一年十二月	一	一
19910	法美郡海蔵寺村田畑地統全図	田中新次郎		一	一
19908	法美郡弥宜谷村田畑地統全図	田中新次郎		一	一
19909	法美郡香取村田畑地統全図	田中新次郎		一	一
19913	法美郡紙子谷村田畑地統全図	田中新次郎		一	一
20203	高草郡秋里村田畑地統全図	松本宜右衛門	天保十四年四月	一	一
20204	高草郡江津村田畑地統全図	松本宜右衛門	天保十二年十月	一	一
19932	高草郡安長村・鴈津村田畑地統全図	松本宜右衛門	天保十四年十二月	一	一
19923	高草郡徳尾村田畑地統全図	徳田文五郎	弘化二年三月	一	一
19924	高草郡古海村田畑地統全図	金谷助左衛門	天保十四年九月	一	一
19922	高草郡菟浦村田畑地統全図	徳田文五郎		一	一
19921	高草郡服部村田畑地統全図	金谷助左衛門		一	一
19920	高草郡下味野村・野寺村田畑地統全図	本城八左衛門	天保十四年七月	一	一
19919	高草郡上味野村田畑地統全図			一	一

20202 高草郡倭文村田畑地統全圖 本城八左衛門 天保十三年六月
 19918 高草郡赤子田村田畑地統全圖 本城八左衛門 天保十三年二月
 19916 高草郡中砂見村田畑地統全圖 本城八左衛門 天保十三年八月
 19917 高草郡下砂見村田畑地統全圖 本城八左衛門 天保十三年十二月
 19931 高草郡本高村田畑地統全圖 加藤宜左衛門 (天保十三年)
 19930 高草郡北村田畑地統全圖 本城八左衛門 天保十四年十月
 19928 高草郡今在家村田畑地統全圖 本城八左衛門 天保十四年四月
 19929 高草郡今在家村田畑地統全圖 一枚之内飛傍示 天保十四年四月
 19927 高草郡篠坂村田畑地統全圖 本城八左衛門 天保十四年四月
 19926 高草郡大森村田畑地統全圖 本城八左衛門 天保十四年五月
 19925 高草郡荒神谷村田畑地統全圖 金谷助左衛門 天保十四年四月
 19940 高草郡下段村田畑地統全圖 加藤宜左衛門 天保十五年六月
 19952 高草郡上段村田畑地統全圖 德田文五郎 天保十四年九月
 19943 高草郡柳間村田畑地統全圖 德田文五郎 天保十四年十二月
 19944 高草郡大満村田畑地統全圖 加藤宜左衛門 天保十年八月
 19945 高草郡嶋村田畑地統全圖 德田文五郎 天保十四年十二月
 19942 高草郡野坂村田畑地統全圖 德田文五郎 天保十四年十二月
 19941 高草郡大塚村田畑地統全圖 德田文五郎 天保十四年十二月

19951 高草郡尾崎村田畑地統全圖 德田文五郎 天保十四年十二月
 19950 高草郡上原村田畑地統全圖 德田文五郎 天保十四年十二月
 19949 高草郡細見村田畑地統全圖 德田文五郎 天保十四年十二月
 19948 高草郡松上村田畑地統全圖 加藤宜左衛門 天保十四年五月
 19915 高草郡岩坪村田畑地統全圖 德田文五郎 天保十四年九月
 19947 高草郡河内村田畑地統全圖 德田文五郎 天保十四年九月
 19946 高草郡河内村田畑地統全圖 下分 (天保十五年)
 19939 高草郡倉見村田畑地統全圖 德田文五郎 天保十五年正月
 19953 高草郡三谷村田畑地統全圖 加藤宜左衛門 天保十四年三月
 19954 高草郡布施村田畑地統全圖 德田文五郎 天保十四年十一月
 19956 高草郡甲山村・畑崎村田畑地統全圖 加藤宜左衛門 天保十四年十月
 19933 高草郡吉山村田畑地統全圖 松本宜右衛門 天保十二年十月
 19937 高草郡足山村田畑地統全圖 松本宜右衛門 天保十一年十二月
 19934 高草郡湖山村田畑地統全圖 松本宜右衛門 天保十一年十二月
 19938 高草郡三津村田畑地統全圖 松本宜右衛門 天保十二年十二月
 19937 高草郡内海村田畑地統全圖 松本宜右衛門 天保十二年十二月
 19936 高草郡内海中村田畑地統全圖 松本宜右衛門 天保十三年十一月
 19935 高草郡小澤見村田畑地統全圖 松本宜右衛門 天保十三年二月

19965 高草郡福井村田畑地統全圖 松本宜右衛門 天保十三年四月
 19962 高草郡大谷村田畑地統全圖 德田文五郎 弘化二年五月
 19967 高草郡岩本村田畑地統全圖 加藤宜左衛門 天保十三年八月
 19966 高草郡六反田村田畑地統全圖 加藤宜左衛門 天保十三年八月
 19963 高草郡福谷村田畑地統全圖 加藤宜左衛門 天保十三年六月
 19964 高草郡大畑村田畑地統全圖 松本宜右衛門 天保十二年五月
 19960 高草郡長柄村田畑地統全圖 松本宜右衛門 天保十四年五月
 19957 高草郡洞谷村田畑地統全圖 德田文五郎 天保十四年十二月
 19961 高草郡湯村・湯谷村田畑地統全圖 加藤宜左衛門 天保十四年七月
 19959 高草郡双六原村田畑地統全圖 奥田善四郎 天保十五年九月
 19958 高草郡矢矯村田畑地統全圖 加藤宜左衛門 天保十四年七月
 18上郡 八上郡 八上郡門通寺村田畑地統全圖 三木五郎左衛門・上田惠次郎 天保十五年十一月
 20044 八上郡袋河原村田畑地統全圖 三木五郎左衛門 天保十四年十一月
 20045 八上郡稻常村田畑地統全圖 三木五郎左衛門 天保十四年九月
 20034 八上郡曳田村田畑地統全圖 三木五郎左衛門 天保十五年
 20035 八上郡天神原村田畑地統全圖 三木五郎左衛門 天保十四年十一月
 20036 八上郡本角村田畑地統全圖 三木五郎左衛門 天保十三年十一月

20037 八上郡小河内村田畑地統全圖 三木五郎左衛門・上田惠次郎 天保十五年四月
 20038 八上郡弓河内村田畑地統全圖 三木五郎左衛門 天保十四年六月
 20039 八上郡北村田畑地統全圖 三木五郎左衛門 天保十五年四月
 20046 八上郡北村田畑地統全圖 三木五郎左衛門 天保十五年四月
 20047 八上郡北村田畑地統全圖 三木五郎左衛門 天保十五年四月
 20048 八上郡山上村田畑地統全圖 三木五郎左衛門 天保十五年四月
 20049 八上郡和奈見村田畑地統全圖 三木五郎左衛門 天保十五年四月
 20042 八上郡釜口村田畑地統全圖 三木五郎左衛門 天保十四年六月
 20040 八上郡三谷村田畑地統全圖 三木五郎左衛門 天保十四年二月
 20041 八上郡郷原村田畑地統全圖 三木五郎左衛門 天保十四年八月
 20043 八上郡山手村田畑地統全圖 三木五郎左衛門 天保十四年二月
 20004 八上郡破岩村・石田百井村・中嶋村田畑地統全圖 三木五郎左衛門 天保十四年九月
 20025 八上郡上船岡村田畑地統全圖 三木五郎左衛門 天保十五年四月
 20026 八上郡下船岡村田畑地統全圖 三木五郎左衛門 天保十四年七月
 20027 八上郡下船岡村田畑地統全圖 三木五郎左衛門 (天保十五年三月)
 20023 八上郡殿村・水口村・塩上村全圖 三木五郎左衛門 天保十五年三月
 20024 八上郡殿村・水口村・塩上村全圖 三木五郎左衛門 天保十五年三月
 20025 八上郡殿村・水口村・塩上村全圖 三木五郎左衛門 天保十五年三月

20028 八上郡粉谷村・橋本村・下野村田畑地統全圖 四枚之内三
 三木五郎左衛門 天保十五年三月 一 舖
 19996 八上郡門尾村田畑地統全圖
 三木五郎左衛門 天保十五年三月 一 舖
 19997 八上郡福本村田畑地統全圖
 三木五郎左衛門 天保十四年九月 一 舖
 19999 八上郡宮谷村田畑地統全圖
 三木五郎左衛門 天保十四年九月 一 舖
 20000 八上郡下坂村田畑地統全圖
 三木五郎左衛門 天保十四年正月 一 舖
 20001 八上郡塚原村田畑地統全圖
 三木五郎左衛門 天保十四年正月 一 舖
 19998 八上郡郡家村田畑地統全圖
 三木五郎左衛門 天保十四年六月 一 舖
 20003 八上郡久能寺村田畑地統全圖
 三木五郎左衛門 天保十四年十一月 一 舖
 20220 「八上郡」万代寺村全圖
 上田半兵衛 天保十四年四月 一 舖
 20002 「八上郡」池田村田畑地統全圖
 三木五郎左衛門 天保十四年二月 一 舖
 1 八東郡 1
 20022 八東郡上峯寺村田畑地統全圖
 保木本伊兵衛 天保十四年二月 一 舖
 20222 八東郡大坪村田畑地統全圖
 保木本伊兵衛 天保十五年四月 一 舖
 20019 八東郡山田村田畑地統全圖
 保木本伊兵衛 天保十三年二月 一 舖
 20020 八東郡山路村田畑地統全圖
 保木本伊兵衛 天保十三年二月 一 舖
 20021 八東郡花原村田畑地統全圖
 保木本伊兵衛 天保十四年九月 一 舖
 20024 八東郡山野上村田畑地統全圖
 保木本伊兵衛 天保十四年十二月 一 舖
 20023 八東郡延命寺村田畑地統全圖
 保木本伊兵衛 天保十四年三月 一 舖
 20013 八東郡笹渡村田畑地統全圖
 保木本伊兵衛 天保十四年三月 一 舖

20014 八東郡別府村田畑地統全圖
 保木本伊兵衛 天保十五年四月 一 舖
 20017 八東郡下津黒村田畑地統全圖
 岸本甚右衛門 安政四年九月 一 舖
 20016 八東郡上津黒村田畑地統全圖
 保木本伊兵衛 天保十三年八月 一 舖
 20015 八東郡市場村田畑地統全圖
 保木本伊兵衛 天保十三年八月 一 舖
 20018 八東郡覺王寺村田畑地統全圖
 保木本伊兵衛 天保十五年三月 一 舖
 20009 八東郡麻生村田畑地統全圖
 保木本伊兵衛 天保十四年六月 一 舖
 20011 八東郡明辺村田畑地統全圖
 保木本伊兵衛 天保十四年九月 一 舖
 20012 八東郡姫路村田畑地統全圖
 保木本伊兵衛 天保十四年九月 一 舖
 20010 八東郡山志谷村田畑地統全圖
 保木本伊兵衛 天保十四年八月 一 舖
 20005 「八東郡」西御門村全圖 二枚之内
 保木本伊兵衛 天保十四年八月 一 舖
 20221 八東郡市谷村全圖
 中村秀藏 天保十五年六月 一 舖
 20006 八東郡大門村全圖
 山田次郎兵衛 天保十四年四月 一 舖
 20029 八東郡郡家村田畑地統全圖
 山田次郎兵衛 天保十五年三月 一 舖
 20030 八東郡福井村田畑地統全圖
 山田次郎兵衛 天保十四年八月 一 舖
 20031 八東郡見槻中村田畑地統全圖
 山田次郎兵衛 天保十四年九月 一 舖
 20227 「八東郡」見槻村「田畑地統全圖」
 山田次郎兵衛 天保十四年九月 一 舖

20033 八東郡志子部村田畑地統全圖
 山田次郎兵衛 天保十五年四月 一 舖
 20032 八東郡西谷村田畑地統全圖
 山田次郎兵衛 天保十五年三月 一 舖
 20071 八東郡日下部村田畑地統全圖
 中村秀藏 天保十五年六月 一 舖
 20050 八東郡安井村田畑地統全圖
 山田次郎兵衛 天保十五年三月 一 舖
 20070 八東郡新興寺村田畑地統全圖
 山田次郎兵衛 天保十五年五月 一 舖
 20072 八東郡小別府村田畑地統全圖
 山田次郎兵衛 天保十四年五月 一 舖
 20081 八東郡才代村田畑地統全圖
 保木本伊兵衛 天保十四年十月 一 舖
 20083 八東郡三浦村田畑地統全圖
 保木本伊兵衛 天保十四年八月 一 舖
 20084 八東郡鍛冶屋村田畑地統全圖
 保木本伊兵衛 天保十三年八月 一 舖
 20228 八東郡三山口村田畑地統全圖
 保木本伊兵衛 天保十四年四月 一 舖
 20085 八東郡茂谷村田畑地統全圖
 保木本伊兵衛 天保十三年五月 一 舖
 20086 八東郡奥野村田畑地統全圖
 保木本伊兵衛 天保十四年十二月 一 舖
 20082 八東郡皆原村田畑地統全圖
 保木本伊兵衛 天保十五年二月 一 舖
 20073 八東郡下徳丸村田畑地統全圖
 山田次郎兵衛 天保十五年二月 一 舖
 20074 八東郡上徳丸村田畑地統全圖
 山田次郎兵衛 天保十四年正月 一 舖
 20069 八東郡富枝村田畑地統全圖
 山田次郎兵衛 天保十四年三月 一 舖
 20075 八東郡志谷村田畑地統全圖
 山田次郎兵衛 天保十四年七月 一 舖
 20226 八東郡細見中村田畑地統全圖
 山田次郎兵衛 天保十四年六月 一 舖

20076 八東郡種谷村田畑地統全圖
 山田次郎兵衛 天保十四年十二月 一 舖
 20077 八東郡横地村田畑地統全圖
 山田次郎兵衛 天保十四年十一月 一 舖
 20078 八東郡日田村田畑地統全圖 二枚之内
 保木本伊兵衛 天保十五年四月 一 舖
 20079 八東郡日田村田畑地統全圖 二枚之内
 保木本伊兵衛 天保十五年四月 一 舖
 20080 八東郡用呂村田畑地統全圖
 保木本伊兵衛 天保十五年四月 一 舖
 20051 八東郡三倉村田畑地統全圖 二枚之内
 保木本伊兵衛 天保十四年四月 一 舖
 20052 八東郡若椋宿田畑地統全圖
 保木本伊兵衛 天保十四年十二月 一 舖
 20053 八東郡赤松村田畑地統全圖
 保木本伊兵衛 天保十五年五月 一 舖
 20054 八東郡矢多羅村田畑地統全圖
 保木本伊兵衛 天保十四年十二月 一 舖
 20055 八東郡矢多羅村田畑地統全圖 二枚之内
 保木本伊兵衛 天保十四年十二月 一 舖
 20059 八東郡大炊村田畑地統全圖
 保木本伊兵衛 天保十四年五月 一 舖
 20056 八東郡根安村田畑地統全圖
 保木本伊兵衛 天保十四年十一月 一 舖
 20057 八東郡須澄村田畑地統全圖
 保木本伊兵衛 天保十四年十二月 一 舖
 20063 八東郡吉川村田畑地統全圖
 保木本伊兵衛 天保十五年三月 一 舖
 20064 八東郡岩屋堂村田畑地統全圖
 保木本伊兵衛 天保十四年十月 一 舖
 20065 八東郡中原村田畑地統全圖
 保木本伊兵衛 天保十五年五月 一 舖
 20066 八東郡大野村田畑地統全圖
 保木本伊兵衛 天保十五年五月 一 舖
 20067 八東郡小船村田畑地統全圖
 保木本伊兵衛 天保十五年五月 一 舖
 20068 八東郡不香田村田畑地統全圖
 保木本伊兵衛 天保十五年五月 一 舖

20058 八東郡長砂村田畑地統全図 保木本伊兵衛 天保十四年十二月
 20060 八東郡湯原村田畑地統全図 保木本伊兵衛 天保十三年十二月
 20061 八東郡湯見村田畑地統全図 保木本伊兵衛 天保十四年
 20062 八東郡春米村田畑地統全図 保木本伊兵衛 天保十四年十月
 一 智頭郡
 20087 智頭郡美成村田畑地統全図 尾田甚助 天保十五年四月
 20088 智頭郡赤波村田畑地統全図 尾田甚助 天保十五年四月
 20089 智頭郡杉森村田畑地統全図 尾田甚助 天保十五年四月
 20206 智頭郡別府村田畑地統全図 尾田甚助 天保十五年四月
 20207 智頭郡用瀬村全図 尾田甚助 天保十五年五月
 20092 智頭郡東井村田畑地統全図 尾田甚助 天保十五年二月
 20208 智頭郡川中村・樟原村全図 尾田甚助 天保十五年六月
 20090 智頭郡金屋村田畑地統全図 尾田甚助 天保十五年三月
 20091 智頭郡屋住村田畑地統全図 尾田甚助 天保十五年四月
 20093 智頭郡江波村田畑地統全図 尾田甚助 天保十四年十一月
 20209 智頭郡小原村田畑地統全図 尾田甚助 天保十五年四月
 20094 智頭郡葛谷村田畑地統全図 尾田甚助 天保十四年十一月
 20095 智頭郡刈地村田畑地統全図 尾田甚助 天保十五年五月

20096 智頭郡古市村田畑地統全図 尾田甚助 天保十五年四月
 20210 智頭郡大井村全図 尾田甚助 天保十五年四月
 20211 智頭郡大井村全図 式 (尾田甚助) (天保十五年四月)
 20098 智頭郡加瀬木村田畑地統全図 尾田甚助 天保十五年四月
 20212 智頭郡高山村全図 尾田甚助 天保十五年六月
 智頭郡津野村田畑地統全図 尾田甚助 天保十五年一月
 20097 智頭郡福園村田畑地統全図 尾田甚助 天保十五年三月
 20099 智頭郡福園村田畑地統全図 尾田甚助 天保十四年九月
 20214 智頭郡細尾・尾統・大水・方藏四ヶ村全図 三枚之内卷 (天保十五年四月)
 20213 智頭郡細尾・尾統・大水・方藏四ヶ村全図 三枚之内三 尾田甚助 天保十五年四月
 20101 智頭郡春谷村田畑地統全図 尾田甚助 天保十五年四月
 20100 智頭郡余戸村田畑地統全図 尾田甚助 天保十五年四月
 20102 智頭郡栃原村田畑地統全図 尾田甚助 天保十四年十月
 20103 智頭郡智頭宿田畑地統全図 二枚之内卷 尾田甚助 天保十五年四月
 20104 智頭郡本折村田畑地統全図 尾田甚助 天保十五年四月
 20105 智頭郡南方村田畑地統全図 尾田甚助 天保十五年四月
 20106 智頭郡岩神村田畑地統全図 尾田甚助 天保十五年四月
 20108 智頭郡坂原村田畑地統全図 尾田甚助 天保十五年四月
 20107 智頭郡中田村田畑地統全図 尾田甚助 天保十五年四月

20109 智頭郡惣地村田畑地統全図 国米弥三左衛門 天保十五年三月
 20110 智頭郡新見村田畑地統全図 二枚之内卷 国米弥三左衛門 (天保十五年三月)
 20111 智頭郡新見村田畑地統全図 二枚之内二 国米弥三左衛門 天保十五年三月
 20114 智頭郡中河原村田畑地統全図 二枚之内 国米弥三左衛門 (天保十五年五月)
 20115 智頭郡中河原村田畑地統全図 二枚之内 国米弥三左衛門 天保十五年五月
 20112 智頭郡波多・口波多村田畑地統全図 二枚之内卷番 国米弥三左衛門 天保十五年四月
 20113 智頭郡波多・口波多村田畑地統全図 二枚之内二番 国米弥三左衛門 天保十五年四月
 20116 智頭郡字波村田畑地統全図 国米弥三左衛門 天保十五年四月
 20121 智頭郡山根村田畑地統全図 国米弥三左衛門 天保十五年四月
 20120 智頭郡川戸村田畑地統全図 国米弥三左衛門 天保十五年四月
 20117 智頭郡三田中村田畑地統全図 二枚之内 国米弥三左衛門 天保十五年二月
 20119 智頭郡横田村田畑地統全図 国米弥三左衛門 天保十四年閏九月
 20118 智頭郡十日市村田畑地統全図 国米弥三左衛門 天保十五年二月
 20122 智頭郡大屋村田畑地統全図 国米弥三左衛門 天保十四年八月
 20123 智頭郡竹内村田畑地統全図 国米弥三左衛門 天保十五年四月
 20124 智頭郡香音寺村田畑地統全図 国米弥三左衛門 天保十四年十二月
 20127 智頭郡野原村田畑地統全図 国米弥三左衛門 天保十四年十二月
 20126 智頭郡真加野村田畑地統全図 国米弥三左衛門 天保十四年十二月

20125 智頭郡水島村田畑地統全図 国米弥三左衛門 天保十四年六月
 20128 智頭郡五月田村田畑地統全図 国米弥三左衛門 天保十四年十一月
 20129 智頭郡東宇塚村田畑地統全図 国米弥三左衛門 天保十五年四月
 20130 智頭郡河津原村田畑地統全図 国米弥三左衛門 天保十五年四月
 20137 智頭郡合原村田畑地統全図 国米弥三左衛門 天保十五年三月
 20136 智頭郡西村田畑地統全図 国米弥三左衛門 天保十五年三月
 20132 智頭郡大呂村田畑地統全図 二枚之内卷番 国米弥三左衛門 天保十五年四月
 20134 智頭郡芦津村田畑地統全図 二枚之内 国米弥三左衛門 天保十五年四月
 20135 智頭郡芦津村田畑地統全図 二枚之内 国米弥三左衛門 天保十五年四月
 20133 智頭郡八河谷村田畑地統全図 国米弥三左衛門 天保十五年四月
 20131 智頭郡大内村田畑地統全図 国米弥三左衛門 天保十五年十月
 20139 智頭郡白坪村田畑地統全図 国米弥三左衛門 天保十五年四月
 20138 智頭郡奥村田畑地統全図 国米弥三左衛門 天保十四年四月
 20140 智頭郡中原村田畑地統全図 国米弥三左衛門 天保十四年四月
 20141 智頭郡福原村田畑地統全図 国米弥三左衛門 天保十五年四月
 20142 智頭郡駒場村田畑地統全図 国米弥三左衛門 天保十四年四月
 一 気多郡
 20143 気多郡母木村・新町村・酒津村田畑地統全図 稲富幸三郎 天保十四年十二月
 20144 気多郡富吉村田畑地統全図 天保十四年十二月

20145	氣多郡常松村田畑地統全圖	稻富幸三郎	天保十三年八月	一	舖
20146	氣多郡下光元村田畑地統全圖	稻富幸三郎	天保十四年十二月	一	舖
20158	氣多郡馬場村田畑地統全圖	稻富幸三郎	天保十四年九月	一	舖
20147	氣多郡西分村田畑地統全圖	稻富幸三郎	天保十三年三月	一	舖
20148	氣多郡日光村田畑地統全圖	稻富幸三郎	天保十四年七月	一	舖
20149	氣多郡二本木村田畑地統全圖	稻富幸三郎	天保十四年十二月	一	舖
20150	氣多郡重高村田畑地統全圖	稻富幸三郎	天保十四年十月	一	舖
20152	氣多郡土居村田畑地統全圖	稻富幸三郎	天保十三年六月	一	舖
20151	氣多郡宿村田畑地統全圖	稻富幸三郎	天保十四年十二月	一	舖
20153	氣多郡浜村田畑地統全圖	稻富幸三郎	天保十四年八月	一	舖
20154	氣多郡湯村田畑地統全圖	原田平兵衛	天保十四年九月	一	舖
20155	氣多郡福田村田畑地統全圖	原田平兵衛	天保十四年八月	一	舖
20156	氣多郡八幡村田畑地統全圖	原田平兵衛	天保十三年八月	一	舖
20157	氣多郡下原村田畑地統全圖	原田平兵衛	天保十四年九月	一	舖
20159	氣多郡姉泊村田畑地統全圖	原田平兵衛	天保十四年八月	一	舖
20161	氣多郡会下村田畑地統全圖	原田平兵衛	天保十四年七月	一	舖
20160	氣多郡郡家村田畑地統全圖	原田平兵衛	天保十四年九月	一	舖
20162	氣多郡新宮村田畑地統全圖	原田平兵衛	天保十二年十月	一	舖

20215	氣多郡橋詰村田畑地統全圖	原田平兵衛	天保十四年八月	一	舖
20164	氣多郡上原村田畑地統全圖	原田平兵衛	天保十四年八月	一	舖
20163	氣多郡飯里村田畑地統全圖	原田平兵衛	天保十三年六月	一	舖
20165	氣多郡殿村田畑地統全圖	原田平兵衛	天保十三年三月	一	舖
20168	氣多郡小別所村田畑地統全圖	原田平兵衛	天保十三年十二月	一	舖
20216	氣多郡鷺峰村田畑地統全圖	原田平兵衛	天保十四年八月	一	舖
20169	氣多郡河内村田畑地統全圖	原田平兵衛	天保十四年九月	一	舖
20167	氣多郡水谷村田畑地統全圖	稻富幸三郎	天保十四年六月	一	舖
20166	氣多郡閉野村田畑地統全圖	稻富幸三郎	天保十四年十一月	一	舖
20174	氣多郡中國村田畑地統全圖	稻富幸三郎	天保十二年九月	一	舖
20175	氣多郡宮方村田畑地統全圖	原田平兵衛	天保十三年五月	一	舖
20176	氣多郡寺内村田畑地統全圖	原田平兵衛	天保十二年七月	一	舖
20217	氣多郡玉川村田畑地統全圖	原田平兵衛	天保十二年七月	一	舖
20170	氣多郡重山村田畑地統全圖	原田平兵衛	天保十三年二月	一	舖
20171	氣多郡木梨村田畑地統全圖	原田平兵衛	天保十二年十月	一	舖
20172	氣多郡梶掛村田畑地統全圖	原田平兵衛	天保十三年十月	一	舖
20173	氣多郡岡井村田畑地統全圖	原田平兵衛	天保十二年九月	一	舖
20184	氣多郡青屋村田畑地統全圖	三枚之内	天保十三年十月	一	舖

20185	氣多郡青屋村田畑地統全圖	三枚之内	(弘化二年八月)	一	舖
20186	氣多郡青屋村田畑地統全圖	三枚之内	(弘化二年八月)	一	舖
20187	氣多郡荳崎村田畑地統全圖	二枚之内	弘化二年八月	一	舖
20188	氣多郡荳崎村田畑地統全圖	二枚之内	(弘化二年七月)	一	舖
20189	氣多郡井手村田畑地統全圖	尾崎重兵衛	天保十三年五月	一	舖
20190	氣多郡小平村田畑地統全圖	尾崎重兵衛	天保十三年二月	一	舖
20183	氣多郡山崎村田畑地統全圖	尾崎重兵衛	天保十四年九月	一	舖
20182	氣多郡奥谷村田畑地統全圖	尾崎重兵衛	天保十四年二月	一	舖
20181	氣多郡養郷村田畑地統全圖	尾崎重兵衛	天保十二年七月	一	舖
20218	氣多郡大坪村田畑地統全圖	尾崎重兵衛	天保四年九月	一	舖
20179	氣多郡藏内村田畑地統全圖	二枚之内	(天保十四年二月)	一	舖
20180	氣多郡藏内村田畑地統全圖	二枚之内	(天保十四年二月)	一	舖
20178	氣多郡早牛村田畑地統全圖	尾崎田々平	天保十四年正月	一	舖
20177	氣多郡河原村田畑地統全圖	尾崎田々平	天保十四年二月	一	舖
20192	氣多郡吉川村田畑地統全圖	尾崎重兵衛	天保十三年六月	一	舖
20193	氣多郡龜尻村田畑地統全圖	尾崎重兵衛	天保十三年八月	一	舖
20191	氣多郡山田村田畑地統全圖	尾崎重兵衛	天保十三年八月	一	舖
20194	氣多郡北河原村田畑地統全圖	尾崎重兵衛	天保十三年八月	一	舖

20195	氣多郡鳴滝村田畑地統全圖	尾崎重兵衛	天保十二年十月	一	舖
20198	氣多郡田原谷村田畑地統全圖	尾崎重兵衛	天保十二年十月	一	舖
20196	氣多郡紙屋村田畑地統全圖	二枚之内	天保十四年八月	一	舖
20197	氣多郡紙屋村田畑地統全圖	二枚之内	(天保十四年八月)	一	舖
20199	氣多郡楠根村田畑地統全圖	尾崎田々平	天保十四年八月	一	舖
20219	氣多郡澄水村田畑地統全圖	尾崎田々平	天保十四年九月	一	舖
20200	氣多郡桑原村田畑地統全圖	尾崎田々平	天保十四年九月	一	舖
20201	會見郡諸木村田畑地統全圖	吉村久右衛門	天保十三年八月	一	舖
34605	日野郡久連村田畑地統全圖	近藤平右衛門	天保十三年八月	一	舖
34607	日野郡柿原村田畑地統全圖	二枚之内	天保十三年八月	一	舖
II 字限繪圖	高草郡御熊村田畑地統全圖	田中作五郎	明治四年十一月	一	帳
20239	高草郡双六原村田畑地統全圖	坂口豊	明治五年六月	一	帳
20240	八東郡大門村田畑地統全圖	中村龜太郎	明治四年九月	一	帳
20241	八東郡北山村田畑地統全圖	大山秋平	明治四年四月	一	帳
20242	八東郡春米村田畑地統全圖	大山秋平	明治四年九月	一	帳
20243	智頭郡原村田畑地統全圖	明治四年九月	明治四年九月	一	帳
20244	智頭郡原村田畑地統全圖	明治元年九月	明治元年九月	一	帳

20245 智頭郡東井村田畑地統字限繪圖 明治五年六月 帳 20384
 20246 智頭郡安藏村田畑地統字限繪圖 本条久衛 明治五年四月 帳 20385
 20247 智頭郡安藏村之内山口村田畑地統字限繪圖 本条久衛 明治五年四月 帳 20387
 34606 日野郡久連村田畑地統字限繪圖 本条久衛 明治五年四月 帳 20374
 34608 日野郡柿原村田畑地統字限繪圖 近藤善八郎 明治五年二月 帳 20378
 Ⅲ 耕地・宅地・山林原野區 野坂弥一郎 明治五年二月 帳 20390
 旧城下 島根県下因幡国岩井郡田内村全圖 20392
 20233 因幡国邑美郡堀止メ町改正全圖 20394
 20234 邑美郡御弓町東側改正全圖 20395
 20235 邑美郡御弓町西側改正全圖 20396
 20236 因幡国邑美郡南本寺町地引繪圖 20397
 岩井郡 因幡国岩井郡海士村全圖 20398
 20408 因幡国岩井郡湯山村全圖 20399
 20409 因幡国岩井郡湯山村全圖 20400
 20410 因幡国岩井郡細川村全圖 20401
 20411 因幡国岩井郡高江村全圖 20402
 20412 島根県下因幡国岩井郡栗谷村全圖 20403
 20413 因幡国岩井郡蔵見村全圖 20404
 20414 因幡国岩井郡中村全圖 20405
 20415 因幡国岩井郡久志羅村全圖 20406
 20416 因幡国岩井郡八重原村全圖 20407
 20386 因幡国岩井郡唐川村全圖 20408
 20372 因幡国岩井郡大谷村全圖 (浜大谷村) 20252
 20373 因幡国岩井郡大谷村全圖 (小田大谷村) 20254
 20375 因幡国岩井郡大田村全圖 20255
 20376 因幡国岩井郡本荘村全圖 20256
 20377 因幡国岩井郡岩常村全圖 20257
 20379 因幡国岩井郡長郷村全圖 20259
 20380 因幡国岩井郡院内村全圖 20260
 20381 因幡国岩井郡池谷村全圖 20261
 20382 因幡国岩井郡池谷村全圖 20262
 20383 因幡国岩井郡黒谷村全圖 20263
 20384 因幡国岩井郡黒谷村全圖 20264

20384 因幡国岩井郡延興寺村全圖 20384
 20385 因幡国岩井郡外村全圖 20385
 20387 因幡国岩井郡大阪村全圖 20387
 (島根県下因幡国岩井郡大阪村全圖) 20374
 因幡国岩井郡本村全圖 20378
 因幡国岩井郡高山村全圖 20377
 島根県下因幡国岩井郡浦富村全圖 20389
 因幡国岩井郡相谷村全圖 20390
 因幡国岩井郡牧谷村全圖 20391
 島根県下因幡国岩井郡田後村全圖 20392
 因幡国岩井郡陸上村全圖 20394
 因幡国岩井郡河内村全圖 20395
 因幡国岩井郡小羽尾村全圖 20396
 因幡国岩井郡大羽尾村全圖 20397
 因幡国岩井郡宇治村全圖 20398
 因幡国岩井郡岩井宿全圖 20399
 因幡国岩井郡長谷村全圖 20400
 因幡国岩井郡白地村全圖 20401
 因幡国岩井郡真名村全圖 20402
 因幡国岩井郡馬場村全圖 20403
 因幡国岩井郡相山村全圖 (耕地繪圖) 20404
 因幡国岩井郡銀山村全圖 20405
 因幡国岩井郡蒲生村全圖 20406
 因幡国岩井郡洗井村全圖 (耕地繪圖) 20407
 因幡国岩井郡鳥越村全圖 20408
 Ⅰ 邑美郡 因幡国邑美郡叶邑地引繪圖 20252
 因幡国邑美郡数津村地引繪圖 20254
 因幡国邑美郡美和村地引繪圖 20255
 因幡国邑美郡久末村地引繪圖 20256
 因幡国邑美郡越路村地引繪圖 20257
 因幡国邑美郡橋本村地引繪圖 20258
 因幡国邑美郡橋本村地引繪圖 20259
 因幡国邑美郡八坂村地引繪圖 20260
 因幡国邑美郡蔵田・小島合村地引繪圖 20261
 因幡国邑美郡馬場・天王島合村地引繪圖 20262
 因幡国邑美郡中大路村地引繪圖 20263
 因幡国邑美郡中大路村地引繪圖 20264

20268 〔因幡国〕邑美郡東大路村地引繪圖 20268
 20270 〔因幡国〕邑美郡西大路村地引繪圖 20270
 20248 〔因幡国〕邑美郡古市村地引繪圖 20248
 20249 〔因幡国〕邑美郡富安村地引繪圖 20249
 20250 〔因幡国〕邑美郡吉成村地引繪圖 20250
 20251 〔因幡国〕邑美郡宮長邑地引繪圖 20251
 20253 〔因幡国〕邑美郡的場村地引繪圖 20253
 20255 〔因幡国〕邑美郡大覚寺村地引繪圖 20255
 20269 〔因幡国〕邑美郡雲山村地引繪圖 20269
 20271 〔因幡国〕邑美郡新村地引繪圖 20271
 20231 〔因幡国〕邑美郡圓護寺村地引繪圖 20231
 20238 〔因幡国〕邑美郡覚寺村地引繪圖 20238
 Ⅰ 法美郡 第三大区一小一區桂木村傍示切全圖 20264
 (島根県下因幡国第三大区一小一區桂木村全圖) 20264
 第三大区一小一區正蓮寺村傍示切全圖 20265
 (島根県下因幡国第三大区一小一區法美郡正蓮寺村全圖) 20265
 第三大区一小一區大代村傍示切全圖 20266
 (島根県下因幡国第三大区一小一區大代村全圖) 20266
 第三大区一小一區今在家村傍示切全圖 20267
 (島根県下因幡国第三大区一小一區今在家村全圖) 20267
 第三大区一小一區杉崎村傍示切全圖 20274
 (島根県下因幡国第三大区一小一區杉崎村全圖) 20274
 第三大区一小一區生山村傍示切全圖 20277
 (島根県下因幡国第三大区一小一區法美郡生山村全圖) 20277
 第三大区一小一區香取村傍示切全圖 20278
 (島根県下因幡国第三大区一小一區香取村全圖) 20278
 第三大区一小一區紙子谷村傍示切全圖 20279
 (島根県下因幡国第三大区一小一區法美郡紙子谷村全圖) 20279
 第三大区一小一區称宜谷村傍示切全圖 20280
 (島根県下因幡国第三大区一小一區称宜谷村全圖) 20280
 第三大区一小一區中郷村傍示切全圖 20345

20346 〔因幡国〕邑美郡数津村地引繪圖 20346
 〔因幡国〕邑美郡美和村地引繪圖 20347
 〔因幡国〕邑美郡久末村地引繪圖 20348
 〔因幡国〕邑美郡越路村地引繪圖 20349
 〔因幡国〕邑美郡橋本村地引繪圖 20350
 〔因幡国〕邑美郡橋本村地引繪圖 20351
 〔因幡国〕邑美郡八坂村地引繪圖 20352
 〔因幡国〕邑美郡蔵田・小島合村地引繪圖 20353
 〔因幡国〕邑美郡馬場・天王島合村地引繪圖 20354
 〔因幡国〕邑美郡中大路村地引繪圖 20355
 〔因幡国〕邑美郡中大路村地引繪圖 20356
 〔因幡国〕邑美郡中大路村地引繪圖 20357
 〔因幡国〕邑美郡中大路村地引繪圖 20358
 〔因幡国〕邑美郡中大路村地引繪圖 20359
 〔因幡国〕邑美郡中大路村地引繪圖 20360
 〔因幡国〕邑美郡中大路村地引繪圖 20361
 (島根県下因幡国第三大区一小一區中郷村全圖) 20346
 第三大区一小一區安田村傍示切全圖 20347
 (島根県下因幡国第三大区一小一區法美郡安田村全圖) 20347
 第三大区一小一區三代寺村傍示切全圖 20350
 (島根県下因幡国第三大区一小一區三代寺村全圖) 20350
 第三大区一小一區奥谷村傍示切全圖 20351
 (島根県下因幡国第三大区一小一區法美郡奥谷村全圖) 20351
 第三大区二小一區卯垣村傍示切全圖 20352
 (島根県下因幡国第三大区二小一區法美郡卯垣村全圖) 20352
 第三大区二小一區西谷村傍示切全圖 20353
 (島根県下因幡国第三大区二小一區法美郡西谷村全圖) 20353
 第三大区二小一區町屋村傍示切全圖 20354
 (島根県下因幡国第三大区二小一區法美郡町屋村全圖) 20354
 第三大区二小一區法花寺村傍示切全圖 20355
 (島根県下因幡国第三大区二小一區法美郡法花寺村全圖) 20355
 第三大区二小一區法花寺村傍示切全圖 20356
 (島根県下因幡国第三大区二小一區法美郡法花寺村全圖) 20356
 第三大区二小一區法花寺村傍示切全圖 20357
 (島根県下因幡国第三大区二小一區法美郡法花寺村全圖) 20357
 第三大区二小一區法花寺村傍示切全圖 20358
 (島根県下因幡国第三大区二小一區法美郡法花寺村全圖) 20358
 第三大区二小一區法花寺村傍示切全圖 20359
 (島根県下因幡国第三大区二小一區法美郡法花寺村全圖) 20359
 第三大区二小一區法花寺村傍示切全圖 20360
 (島根県下因幡国第三大区二小一區法美郡法花寺村全圖) 20360
 第三大区二小一區法花寺村傍示切全圖 20361
 (島根県下因幡国第三大区二小一區法美郡法花寺村全圖) 20361

20450	島根県下第四大区小四区因幡国八束郡横地村全地図	〔耕宅・山林原野〕絵図	一 舗
20452	島根県下第四大区小四区因幡国八束郡高野村全地図	〔耕宅・山林原野〕絵図	一 舗
20454	島根県下第四大区小五区因幡国八束郡若狭宿全地図	〔耕宅・山林原野〕絵図	一 舗
20457	島根県下第四大区小五区因幡国八束郡三倉村全地図	〔耕宅・山林原野〕絵図	一 舗
20459	島根県下第四大区小五区因幡国八束郡赤松村全地図	〔耕宅・山林原野〕絵図	一 舗
20462	島根県下第四大区小五区因幡国八束郡赤松村全地図	〔耕宅・山林原野〕絵図	一 舗
20471	島根県下第四大区小六区因幡国八束郡淵見村全地図	〔耕宅・山林原野〕絵図	一 舗
20478	島根県下第四大区小六区因幡国八束郡岩屋村全地図	〔耕宅・山林原野〕絵図	一 舗
34618	島根県下第四大区小六区因幡国八束郡中原村全地図	〔耕宅・山林原野〕絵図	一 舗
20522	鳥取県第五大区小一区因幡国智頭郡大内村	〔耕宅・山林原野〕絵図	一 舗
20523	鳥取県第五大区小一区因幡国智頭郡西野村	〔耕宅・山林原野〕絵図	一 舗
20524	鳥取県第五大区小一区因幡国智頭郡八河谷村	〔耕宅・山林原野〕絵図	一 舗
20534	鳥取県第五大区小一区因幡国智頭郡中原村	〔耕宅・山林原野〕絵図	一 舗
20535	鳥取県第五大区小一区因幡国智頭郡福原村	〔耕宅・山林原野〕絵図	一 舗
20536	〔鳥取県第五大区小一区〕因幡国智頭郡駒形宿	〔耕宅・山林原野〕絵図	一 舗
20511	鳥取県第五大区小二区因幡国智頭郡大背村	〔耕宅・山林原野〕絵図	一 舗
20512	鳥取県第五大区小二区因幡国智頭郡東宇塚村	〔耕宅・山林原野〕絵図	一 舗
20514	鳥取県第五大区小二区因幡国智頭郡地見村	〔耕宅・山林原野〕絵図	一 舗
20515	鳥取県第五大区小二区因幡国智頭郡木原村	〔耕宅・山林原野〕絵図	一 舗
20516	鳥取県第五大区小二区因幡国智頭郡横田村	〔耕宅・山林原野〕絵図	一 舗
20517	鳥取県第五大区小二区因幡国智頭郡三田村	〔耕宅・山林原野〕絵図	一 舗
20518	鳥取県第五大区小二区因幡国智頭郡埴師村	〔耕宅・山林原野〕絵図	一 舗
20503	鳥取県第五大区五小区因幡国智頭郡小原村	〔耕宅・山林原野〕絵図	一 舗
20495	鳥取県第五大区六小区因幡国智頭郡高山村	〔耕宅・山林原野〕絵図	一 舗
20496	鳥取県第五大区六小区因幡国智頭郡津無村	〔耕宅・山林原野〕絵図	一 舗
20497	鳥取県第五大区六小区因幡国智頭郡福園村	〔耕宅・山林原野〕絵図	一 舗
20499	鳥取県第五大区六小区因幡国智頭郡登谷村	〔耕宅・山林原野〕絵図	一 舗
20500	鳥取県第五大区六小区因幡国智頭郡河本村	〔耕宅・山林原野〕絵図	一 舗
20501	鳥取県第五大区六小区因幡国智頭郡加茂村	〔耕宅・山林原野〕絵図	一 舗
20502	鳥取県第五大区六小区因幡国智頭郡中村	〔耕宅・山林原野〕絵図	一 舗
一 気多郡			
20537	因幡国第八大区小一区気多郡宝木宿全図	〔耕宅・山林原野〕絵図	一 舗
20538	因幡国気多郡富吉村全図	〔耕宅・山林原野〕絵図	一 舗
20539	因幡国気多郡上光村全図	〔耕宅・山林原野〕絵図	一 舗
20552	〔因幡国第八大区小一区〕気多郡上光村全図	〔耕宅・山林原野〕絵図	一 舗
20553	因幡国気多郡庄木村地引絵図	〔耕宅・山林原野〕絵図	一 舗
20554	〔島根県下第八大区小一区〕因幡国気多郡閉野村絵図	〔耕宅・山林原野〕絵図	一 舗
20540	因幡国気多郡下坂本村絵図	〔耕宅・山林原野〕絵図	一 舗
20555	〔島根県下〕因幡国第八大区小二区気多郡下坂本村地引絵図	〔耕宅・山林原野〕絵図	一 舗
20555	因幡国気多郡水谷村耕宅地絵図	〔耕宅・山林原野〕絵図	一 舗
20541	因幡国気多郡勝見村地引絵図	〔耕宅・山林原野〕絵図	一 舗
20556	因幡国気多郡今市村絵図	〔耕宅・山林原野〕絵図	一 舗
20557	〔島根県下〕因幡国第八大区小三区気多郡今市村地引絵図	〔耕宅・山林原野〕絵図	一 舗
20558	因幡国気多郡宮方村地引全図	〔耕宅・山林原野〕絵図	一 舗
20558	〔島根県下〕因幡国第八大区小三区宮方村	〔耕宅・山林原野〕絵図	一 舗
20558	因幡国気多郡寺内村地引全図	〔耕宅・山林原野〕絵図	一 舗
20559	〔島根県下〕因幡国第八大区小三区気多郡寺内村	〔耕宅・山林原野〕絵図	一 舗
20559	鳥取県下因幡国気多郡岡木村絵図	〔耕宅・山林原野〕絵図	一 舗

20519	鳥取県第五大区小二区因幡国智頭郡三吉村	〔耕宅・山林原野〕絵図	一 舗
20520	鳥取県第五大区小二区因幡国智頭郡慶所村	〔耕宅・山林原野〕絵図	一 舗
20504	鳥取県第五大区小三区因幡国智頭郡市瀬村	〔耕宅・山林原野〕絵図	一 舗
20507	鳥取県第五大区小三区因幡国智頭郡智頭宿	〔耕宅・山林原野〕絵図	一 舗
20508	鳥取県第五大区小三区因幡国智頭郡南方村	〔耕宅・山林原野〕絵図	一 舗
20525	鳥取県第五大区小三区因幡国智頭郡岩神村	〔耕宅・山林原野〕絵図	一 舗
20526	鳥取県第五大区小三区因幡国智頭郡坂原村絵図	〔耕宅・山林原野〕絵図	一 舗
20527	鳥取県第五大区小三区因幡国智頭郡中田村	〔耕宅・山林原野〕絵図	一 舗
20528	鳥取県第五大区小三区因幡国智頭郡惣地村	〔耕宅・山林原野〕絵図	一 舗
20529	鳥取県第五大区小三区因幡国智頭郡宇波村	〔耕宅・山林原野〕絵図	一 舗
34617	鳥取県第五大区小三区因幡国智頭郡宇波村	〔耕宅・山林原野〕絵図	一 舗
20530	鳥取県第五大区小三区因幡国智頭郡口波多村	〔耕宅・山林原野〕絵図	一 舗
20533	〔鳥取県第五大区小三区〕因幡国智頭郡新見村	〔耕宅・山林原野〕絵図	一 舗
20488	鳥取県第五大区四小区因幡国智頭郡金谷村	〔耕宅・山林原野〕絵図	一 舗
20489	鳥取県第五大区四小区因幡国智頭郡家奥村耕地全図	〔耕宅・山林原野〕絵図	一 舗
20493	鳥取県第五大区四小区因幡国智頭郡宮原村	〔耕宅・山林原野〕絵図	一 舗
20492	鳥取県第五大区四小区因幡国智頭郡赤波村耕地絵図・三枚ノ内	〔耕宅・山林原野〕絵図	一 舗
20481	鳥取県第五大区四小区因幡国智頭郡赤波村耕地絵図・三枚ノ内	〔耕宅・山林原野〕絵図	一 舗
20491	鳥取県第五大区五小区因幡国智頭郡鷹狩村耕地絵図	〔耕宅・山林原野〕絵図	一 舗
20484	鳥取県第五大区五小区因幡国智頭郡別府村	〔耕宅・山林原野〕絵図	一 舗
20561	〔島根県下〕因幡国第八大区小三区気多郡岡木村地引絵図	〔耕宅・山林原野〕絵図	一 舗
20563	〔島根県下〕因幡国第八大区小三区気多郡鷲峰村地引絵図	〔耕宅・山林原野〕絵図	一 舗
20543	〔島根県下〕因幡国第八大区小四区気多郡河内村	〔耕宅・山林原野〕絵図	一 舗
20544	鳥取県第五大区四小区下原村略図	〔耕宅・山林原野〕絵図	一 舗
20545	〔因幡国気多郡〕家村耕地地山林全図	〔耕宅・山林原野〕絵図	一 舗
20546	鳥取県第五大区四小区因幡国智頭郡宮原村	〔耕宅・山林原野〕絵図	一 舗
20547	鳥取県第五大区四小区因幡国智頭郡宮原村	〔耕宅・山林原野〕絵図	一 舗
20548	〔島根県下〕因幡国第八大区小四区気多郡飯里村地引絵図	〔耕宅・山林原野〕絵図	一 舗
20549	〔島根県下〕因幡国第八大区小四区気多郡飯里村地引絵図	〔耕宅・山林原野〕絵図	一 舗
20550	〔島根県下〕因幡国第八大区小四区気多郡飯里村地引絵図	〔耕宅・山林原野〕絵図	一 舗
20551	〔島根県下〕因幡国第八大区小四区気多郡飯里村地引絵図	〔耕宅・山林原野〕絵図	一 舗
20564	〔島根県下〕因幡国第八大区小四区小別所村地引絵図	〔耕宅・山林原野〕絵図	一 舗
20565	鳥取県第五大区五小区因幡国気多郡早生村耕地山林絵図	〔耕宅・山林原野〕絵図	一 舗
20566	〔鳥取県下〕因幡国第八大区五小区因幡国気多郡早生村耕地山林絵図	〔耕宅・山林原野〕絵図	一 舗
20567	鳥取県第五大区五小区因幡国気多郡河原村耕地山林絵図	〔耕宅・山林原野〕絵図	一 舗
20568	〔鳥取県下〕因幡国第八大区五小区小畑村地引絵図	〔耕宅・山林原野〕絵図	一 舗
20570	〔鳥取県下〕因幡国第八大区五小区小畑村地引絵図	〔耕宅・山林原野〕絵図	一 舗
20571	〔鳥取県下〕因幡国第八大区五小区奥崎村絵図	〔耕宅・山林原野〕絵図	一 舗
20572	〔鳥取県下〕因幡国第八大区五小区気多郡養郷村耕地山林絵図	〔耕宅・山林原野〕絵図	一 舗
20573	〔鳥取県下〕因幡国第八大区五小区因幡国気多郡蔵内村耕地絵図	〔耕宅・山林原野〕絵図	一 舗
20566	〔鳥取県下〕因幡国第八大区五小区因幡国気多郡大坪村耕地絵図	〔耕宅・山林原野〕絵図	一 舗
20569	〔鳥取県下〕因幡国第八大区五小区因幡国気多郡北河原村耕地絵図	〔耕宅・山林原野〕絵図	一 舗

20578	〔島根県下因幡国第八大区六小区気多郡善田村耕宅地山林絵図〕	一	舗
20579	〔因幡国気多郡山田村絵図〕	一	舗
20580	〔島根県因幡国気多郡第八大区六小区山田村絵図〕	一	舗
20581	〔島根県因幡国気多郡鳴滝村絵図〕	一	舗
20582	〔島根県因幡国気多郡第八大区六小区鳴滝村絵図〕	一	舗
20583	〔因幡国第八大区六小区澄水村絵図(全)〕	一	舗
20584	〔島根県第八大区六小区因幡国気多郡澄水村耕宅地山林絵図〕	一	舗
20585	〔高根県下因幡国第八大区六小区気多郡楠根村耕宅地山林絵図〕	一	舗
20574	〔島根県気多郡青谷村改正地引全図〕	一	舗
20575	〔因幡国第八大区七小区井手村絵図〕	一	舗
20576	〔島根県第八大区七小区因幡国気多郡井手村耕宅地山林絵図〕	一	舗
20577	〔島根県第八大区七小区因幡国気多郡吉川村耕宅地山林絵図〕	一	舗
20580	〔第八大区七小区長瀬村傍示絵図面〕	一	舗
34619	〔第八大区七小区因幡国気多郡細見村地引絵図〕	一	舗
1日野郡	〔第十五大区五小区伯耆国日野郡根雨宿地引絵図〕	一	舗

番号	資料名	製図者	年代	形態・点数
IV 大字別全図				
1旧城下				
20229	鳥取県因幡国鳥取市立川町四丁目之絵図			一
20232	鳥取県因幡国邑美郡東町全図	高取金太郎	明治二十二年三月二日	一
20237	鳥取県因幡国邑美郡今町一丁目之図	上根宜幸	明治二十二年十一月	一
1岩井郡				
20377	因幡国岩井郡本荘村全図	鶴沼卓郎他二人	明治二十二年十月	一
20393	東村大字陸上村(全図)			一
1高草郡				
20309	鳥取県高草郡末恒村大字御熊村全図			一
1八東郡				
20460	〔鳥取県因幡国八東郡〕赤松村諸鹿村(全図)			一
20475	〔鳥取県因幡国八東郡池田村〕吉川村(全図)	寺島静造	明治二十二年	一
20476	鳥取県因幡国八東郡池田村大字小船村全図			一
20477	鳥取県八東郡池田村大字落折村全図(貼紙)	田中吉三郎他一人	明治二十八年三月二七日	一
1智頭郡				
20482	鳥取県因幡国智頭郡大村大字赤波村全図	寺島静造他一人	明治二十三年八月	一
20483	鳥取県因幡国智頭郡別府村全図	菅川源藏	明治二十三年九月	一
20485	鳥取県八東郡用瀬村大字用瀬宿全図	岡森幾衛	明治二十二年八月	一
20486	鳥取県因幡国智頭郡社村大字金屋全図			一
20488	鳥取県因幡国智頭郡社村大字安藏全図	廣野芳太郎他一人	明治二十三年一月二三日	一
20490	鳥取県因幡国智頭郡大村大字鷹狩全図	石原理太郎	明治二十三年八月	一
20494	鳥取県因幡国智頭郡口佐治村大字大井村全図	中岡守康他一人		一

20498	〔橋本直四郎他一人〕	明治二十三年十一月二日	一	舗	
20505	鳥取県因幡国智頭郡大字市瀬全図	鳥取県因幡国智頭郡上佐治村大字福園村全図	明治二十三年十一月	一	舗
20506	〔鳥取県因幡国智頭郡智頭村大字〕智頭宿(全図)		明治二十二年	一	舗
20509	〔鳥取県因幡国智頭郡那岐村大字〕鹿鹿野村(全図)			一	舗
20510	鳥取県因幡国智頭郡那岐村大字大背全図	皆木巻太他一人		一	舗
20513	鳥取県因幡国智頭郡中田村大字山根全図		明治二十三年七月	一	舗
20521	因幡国智頭郡山形村大字篠坂村絵図		明治二十二年十一月十三日	一	舗
20531	鳥取県因幡国智頭郡大字波多全図			一	舗
20532	因幡国智頭郡山形村大字中原全図	金戸謙他一人	明治二十二年	一	舗
1気多郡					
20542	鳥取県因幡国気多郡八束水村全図			一	舗
20554	気多郡鹿野町全図	行部直造他一人	明治二十四年五月十三日	一	舗
20560	鳥取県因幡国気多郡勝谷村大字今市村全図			一	舗
20562	鳥取県因幡国気多郡小鷲河村大字鷲峰村全図	行部直造他一人	明治二十三年八月	一	舗
V 宅地略図					
20433	〔八頭郡国英村〕片山村〔宅地略図〕			一	点
20434	〔八頭郡国英村〕今在家村〔宅地略図〕			一	点
20435	〔八頭郡国英村〕山手村〔宅地略図〕			一	点
20436	〔八頭郡国英村〕釜口村〔宅地略図〕			一	点
20437	〔八頭郡国英村〕郷原村〔宅地略図〕			一	点
20438	〔八頭郡国英村〕三谷村〔宅地略図〕			一	点
20441	〔八頭郡国英村〕高福村〔宅地略図〕			一	点
20449	〔八頭郡国英村〕徳吉村〔宅地略図〕			一	点
20453	〔八頭郡若桜村〕高野村〔宅地略図〕			一	点
20455	〔八頭郡若桜村〕若桜村新図			一	点

20458	〔八頭郡〕若桜村三倉村〔宅地略図〕			一	点
20456	〔八頭郡赤松村〕浅井村〔宅地略図〕			一	点
20461	〔八頭郡赤松村〕諸鹿村〔宅地略図〕			一	点
20463	〔八頭郡赤松村〕米見野村〔宅地略図〕			一	点
20464	〔八頭郡赤松村〕屋堂羅村〔宅地略図〕			一	点
20465	〔八頭郡菅野村〕大炊村〔宅地略図〕			一	点
20466	〔八頭郡菅野村〕岸野村〔宅地略図〕			一	点
20467	〔八頭郡菅野村〕糸白見村〔宅地略図〕			一	点
20468	〔八頭郡菅野村〕根安村〔宅地略図〕			一	点
20469	〔八頭郡菅野村〕長砂村〔宅地略図〕			一	点
20480	〔八頭郡菅野村〕不香田村〔宅地略図〕			一	点
20470	〔八頭郡菅野村〕湯原村〔宅地略図〕			一	点
20472	〔八頭郡菅野村〕淵見村〔宅地略図〕			一	点
20479	〔八頭郡菅野村〕茗荷谷村〔宅地略図〕			一	点
20473	〔八頭郡菅野村〕香米村〔宅地略図〕			一	点
VI その他					
20230	〔岩美郡中ノ郷村原図(古護寺・寛寺・浜坂)〕			一	点
20474	因幡国八東郡吉川村山林略図			一	舗
20586	気多郡八葉寺村分鳴滝村へ飛傍示絵図			一	点
20587	気多郡澄水村分鳴滝村へ飛傍示絵図			一	点
20592	伯耆国日野郡合併村絵図面			一	点
20591	因幡国八上郡全図		明治二十三年	一	舗

解題

一 当館所蔵の土地関係絵図類について

当館が所蔵する絵図類の大半は鳥取法務局より寄贈を受けたもので、それらは大別して二つに分けられる。一つは、鳥取藩時代の天保末年に作成された「田畑地統全図」であり、他の一つは明治時代の土地制度改革の過程で作られた絵図類である。最初にそれらの絵図類が作成された経緯について概観する。

(一) 田畑地統全図(天保絵図)の作成

江戸時代後期になると、水帳(御図帳)元和四年あるいは寛永十年の年付を持つ各村の基本土地台帳(開作帳では実際の田畑の状況を把握することができなくなっていた。そのようななか、文化十年(一八三三)に御用人加藤主馬が郡代を兼ねると、在御用場所蔵の絵図の改正と領内各村の田畑等の調査を行うことを計画した。文政元年(一八一八)に田畑・道路の境界を記入した絵図が完成している。続く文政二年には各村より「あざ名寄作高帳」を提出させ、翌三年二月に地所大改と地欠改(土地調査)を命じた。この時の法令では、村ごとの土地の現状を詳細に調査することが目ざされており、村境を確定し、道筋・川筋・堤敷や荒地地となった田畑・開かれた田畑などを入念に調べ、その結果を帳簿にして提出するよう大庄屋へ申し付けている。しかし、翌四年に加藤主馬が郡代を退くと、この調査は中断することになった。

天保十年(一八三九)、郡代野間鹿蔵は増井清蔵の意見を取り上げ、中断したままになっていた土地調査の再開を家老に対して伺っている。それによれば、「あざ名寄地統作高帳一通り下帳出来仕居申候得とも、調方不行届之所も有之、再調中を年柄不_レ宜_ニ付清帳并村々全図共未大数

出来不_レ仕」と中断したままの調査の状況を述べ、その再開について許可を願っている(「地改諸事控」天保十年十月十三日)。その結果、同月二三日に調査再開が許可され、「田畑字寄地統帳(土地台帳)」に「田畑地統字限絵図(あざ名限絵図)」と一枚の絵図にまとめ、それを一冊に綴ったもの」と「田畑地統全図(一村全図)」を添えて差し出すことが命じられた。この調査は、天保十五年二月頃に完了し、九月には領内全村の絵図と地統帳がそろったのである。

(二) 明治前期の絵図作成について

明治政府は、土地制度の改正にともない、何回かにわたって土地関係の帳簿と絵図の作成を命じている。その内、土地のようすを最も詳細に表しているのが「地籍図」である。地籍図は、土地一筆ごとの区画・地種・地目・面積・字名と地番などを示した地図のことであり、大別して明治前期に作成されたものと第二次世界大戦後に作られたものの二種類がある。そして、その際には、土地一筆ごとの状況を書いた地籍図とともに、字や村ごとの絵図も作成するのが原則であったとされている。佐藤甚次郎氏によれば、明治五年から二十一年にかけて、壬申地券交付・地租改正・地押調査・地籍編纂のそれぞれの事業において四回にわたり地籍図などの絵図(地図)類が作成されたというが、その作成は全府県一律ではなく、それぞれの県によって異なっているという(佐藤甚次郎著『明治期作成の地籍図』古今書院 一九八六)。

以下、同氏の業績により明治前期に行われた土地調査とその際に作成された絵図(地図)等の概要を述べ、明治前期の地籍図類作成の際のものと思われる当館所蔵の一村図類について、その作成年代や性格について考える際の手引きとする。

① 壬申地券交付と絵図作成

引帳(一筆ごとの土地を地番順に記載したもの)と地引絵図によって申告させたが、この時には実地検査を行うこととしている。調査の手順・丈量方法・地引絵図作成の仕方などを指示しているものの、実際の調査は各府県に委任して実施したため、地図には当該府県の特徴が認められるという。

調査の単位は「町」「村」であり、「字」の区画を確定して字番号を付した。また、土地の丈量や地引絵図の調製は村人の手によって行うことを原則としている。地租改正の作業は明治十四年に終了しているが、土地丈量作業は八年から十年にかけて行った府県も多い。作成された地図も、初期のものには壬申地券交付の際の地引絵図と同じく従来の絵図の様式を引き継いだものが見られるが、後になると地目の別を色分けしているものが現れてくる。この時にも全村図・字図・一筆図の三種類の地引絵図を原則としたが、実際には、その表現内容も含めて、各府県で異なっている。

ところで、鳥取県では、鳥取藩時代の天保絵図作成時に作られた「字限画面」と「田畑地統帳」を地租改正調査の基礎にしたいと願っている。これに対して、改正局は、明治七年九月三十日付で、「在来字限画面ノ義精細ノモノニハ可_レ有_レ之候得共、今般実歩取調ニ付、広狭・順序等不都合ノ分ハ新製候義ト可_レ心得事」と、鳥取県の申し出を認めない旨を婉曲に指令したとしている。結局、鳥取県では壬申地引絵図を土台として土地調査の作業が行われたようである。『地租改正報告書』に「毎地丈量ハ十字規ト三斜法ト併用シ、而シテ之ヲ明治六年地券発行ノ際調理セシ一町限り実測図ニ由リ其坪数ノ当否ヲ較量スルニ差違ナキヲ以テ、更ニ全積ヲ量ラス」と報告したことが記されている。(佐藤甚次郎前掲)。

③ 地押調査と地籍図

明治政府は土地の私有権を認め、明治五年(一八七二)七月四日にすべての私有地に地券を交付することにした。この地券が壬申地券である。これを交付するためには、土地の反別・地目・地価・所有者を確定する必要がある。この時は、以前からある検地帳などの土地台帳の記載を基礎として、所有者の申告に基づくこととしている。その申告には、地引帳と地引絵図の提出を必要とした。地引帳は一筆づつの地番・字名・反別・地目・地価・所有者を記したもので、地引絵図(原則として全村図・字図・一筆図の三種類が作成されたというが、府県によって様々)は地引帳に記載された各地所の所在位置とその区画が示されたものである。壬申地券交付に際して、検地帳を基礎としたことにより、「一地一主」の確定が困難であるなど多くの混乱が生じた府県もあった。明治六年には地租改正法が公布されるが、この時壬申地券交付作業中であった所も多かった。そのため、作業を打ち切ったり、改正事業に切りかえるなど、壬申地券を発行しないで終わった県もあったという。

② 地租改正と地引絵図の作成

地租改正法は明治六年七月二十八日に公布されるが、その目的とするところは次の四点に要約される。

- 土地の所有権を認め地券を交付する。
- 地価を評価し、地租を算出する基礎とする。
- 地価の百分の三を地租とする。
- 地租は金納とし、負担者は土地の所有者とする。

これらの目的を達するためには、各筆の面積・地目・地価・所有者の正確な把握が要求された。そのため、その基礎作業として、民有地と官有地の区別・地境の確定・村町の整理とその境の確定・飛地と境界の組替え・字の確定と字名及び地番の決定などを行った。地租改正の際にも地

明治十七年十二月、大蔵省は土地台帳を作ることを決めた。また、同十九年には登記法が制定された。このなかで、明治十八年から地押調査が始まる。この時には、土地の等級や地番の改正と地籍図の作成が行われた。地籍図は一筆ごとに作られ、三斜法によって面積が算出されている。そして、この時作成された地図は土地台帳付属地図とされたのである。

二 土地関係絵図類の記載及び特徴

本資料目録で紹介する絵図類は全部で六九六点である。これらの内容によって次の六項目に分類し、点数が一、二点ものはその他に入れた。この内、Iの田畑地続全図は鳥取藩時代、IIの田畑地続字限絵図は鳥取藩から鳥取県への移行期、III-VIの絵図類の大半は明治政府になって以降に作成されたものである。ここでは、それぞれの記載内容や特徴などについて概観する。

- I 田畑地続全図
- II 田畑地続字限絵図
- III 耕地・宅地・山林原野図
- IV 大字別全図
- V 宅地図
- VI その他

I 田畑地続全図 この絵図は全部で三三一点あり、天保期(一八三〇)〜四三)の田畑・屋敷地の状況が一村ごとに描かれたものである。

さて、天保期の土地調査の第一の目的は、当時の田畑の実態を把握し、それに基づいて年貢収取を行おうとするものであった。また、年貢収取の妨げになっていた土地の取り扱い(下田と上田のあるところ)で、実際

- (ス) 畑田成元筆書き (セ) 寺領(むらさき)
- (ソ) 本折傍示(もも色) (タ) 傍示境
- (チ) 御図帳田方番及びその始めと終わり
- (ツ) 御図帳畑方番号及びその始めと終わり

この絵図は、「老間」を「老歩」で記載していることから約六〇〇分の一の縮尺であることがわかる。道筋・川筋・井手が色分けされ、隣村との境(傍示境)・字名と字境・筆境が示され、山岸・草原・藪や河原石垣なども色分けされている。こうして、その村の土地利用の状況と村の自然環境の概要が明示される。次に、描かれている田畑についてであるが、それぞれに御図帳(水帳)番号・字番号(朱書)・田畑の品等(土田など)・持ち主が書かれ、持ち主別に田畑の境界が墨引きされている。また、絵図の周囲には「御図帳田方」と「御図帳畑方」として、御図帳の番号とそれに対応する字番号(朱書)と字名が一覧でまとめられている。さらに、一筆の田畑が字を越えているものについてはそれが記号によって示されているし、かつて畑であったところの一部が田になった場合は、最初の筆がわかるように印によって一括りにされている。この他、屋敷地が記号によって明示され、田畑の畦も雌黄引で表されている。このような記載を持つ田畑地続全図によって、田畑の実態を視覚的にとらえることができるようになる。次に、次のようなことが可能になったと思われる。

- 新たな土地台帳となった地続帳は「老番」の字から順に記載されているが、この地続帳記載の田畑を絵図上で確認することが容易であること。
- 御図帳との対比が可能であること。
- 村落内での字の位置が示されており、その田畑の耕作条件(用悪水、日当たりなど)が推定できる。



写真2 智頭郡智頭宿田畑地続全図(部分)

には下田が荒れているのに上田が荒れているようにして年貢を逃れる「引替えあらし」や「隠田」など)や、小百姓の疲弊をもたらすような土地取引があったことから、そのような「不正」な農村の慣行をなくしたいという意図をもっていったといわれる。「田畑字寄地続帳(以下、地続帳という)」「田畑地続字限絵図(以下、字限図という)」「田畑地続全図」の作成は、そうした藩の意図を実行に移したものであり、それらの帳簿・絵図類はそれ以後の年貢収取の基礎資料となるものであった。

ここでは、本絵図の「認方(凡例)」を紹介し、土地調査の意図がどのように反映されているのかを見ることにする。次に上げるのは「智頭郡智頭宿田畑地続全図」の認方である。

- (ア) 老間を老歩とする
- (イ) 畦形(雌黄引)
- (ウ) 道筋(朱引)
- (エ) 川井手筋(浅葱)
- (オ) 筆境
- (カ) 持主境(墨引)
- (キ) 山岸・草原・藪(薄黄)
- (ク) 河原石かき(薄墨)
- (ケ) 家形
- (コ) 字名の見出し
- (サ) 字名切
- (シ) 字越筆書き




写真1 田畑地続全図の認方

○ 一筆ごとの田畑について、位置・品等・持ち主・御図帳番号を一目で知ることができる。

○ 全田畑を一筆ごとに調査して記載していることから、引替あらしや隠田などの田畑をめぐる「不正」防止の効果をもったであろうこと。

ところで、天保絵図が正確であることは、先に紹介したように、地租改正の基本資料として利用することを願っていることから知る事ができる。現在は、各地で開発が進んだりして、かつての地域の景観をうかがうことが難しくなっているが、本絵図は江戸時代後期の村落のありようを示す資料としても貴重である。

II 田畑地続字限絵図 当館が所蔵する十一の内十点は明治四〜五年に作成されたものだが、智頭郡郷原村のものは明治元年に作られたものである。これらの字限絵図には、明治政府が壬申地券を交付することを決めた明治五年七月四日以前の年記が入っていることから地券発行とは別の目的から作成されたことが推測できる。鳥取藩の明治初年の改革政策のなかで、田畑の所有実態に則した年貢収取を行うために天保期の字限絵図を改定させたものではなからうか。

III 耕地・宅地・山林原野図 この絵図には様々な名称が付けられているが、その記載内容から同じ性格を持った絵図であることがわかる。次に本図の作成の年代であるが、標題に「島根県下」と書かれているものが多いことから、因幡・伯耆両国が島根県時代であった明治九年八月二日から同十四年九月十二日にかけての時期を挟む時期に完成したと考えてよいと思われる。さらに、邑美郡や岩井郡の絵図には「島根県下」と記されたものがほとんど見られないのに対して、智頭郡の絵図のほとんどは「鳥取県第五大区小〇区因幡国智頭郡〇〇村絵図」という標題に

「邑美郡古市村地引絵図」と書き替えられている。このようなことから考えると、まず耕地地図として一旦完成した後、山林原野の取調べを命じられ、それをあわせて地引絵図としたのではないかと推測される。

この「耕地・宅地・

山林原野図」は、各図とも川井手・道・山林原野草場・宅地・区画割替増地(隣村など)の調整によって編入された土地のこと。区画割替増地(調整によって隣村のものとなった土地のこと)を色分けして描かれていること

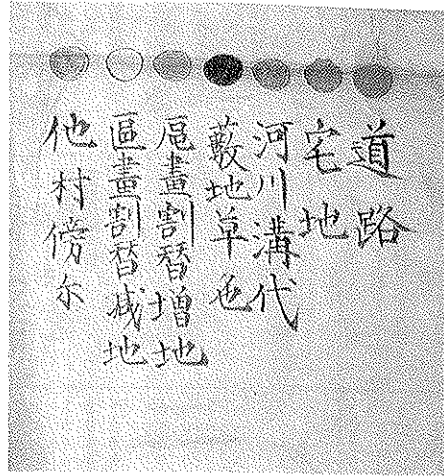


写真4 耕地・宅地・山林原野図の凡例

が、凡例等から確認できる。また、耕地・宅地と山林原野とに別々に地番が付けられていることも各図に共通している。この絵図は、その作成の時期から判断して、地租改正に関連して作成されたもので、耕地・宅地・山林原野に地番を付した一村図としての役割を持たされたものであろう。

IV 大字別全図 この絵図は、「鳥取県因幡国邑美郡〇〇町全図」「鳥取県因幡国鳥取市〇〇町全図」「鳥取県因幡国〇〇郡〇〇村大字〇〇全図」というように「〇〇全図」と表記されたものである。これらには、年代を記していないものもあるが、多くは「明治三年」「明治四年」と記されており、この頃行われた地押調査に関連して成立したものと考えられる。また、そのいくつかは三千分の一の縮尺であることが明記さ

なっている。

こうしたことから、邑美郡と岩井郡の絵図は島根県時代以前の時期の作成、逆に智頭郡は鳥取県再置後の作成ではなからうか。ところで、これらの絵図の名称をもう少し細かく見ていくと、邑美郡の村絵図の名称が変更されていることに気付く。例示すれば、「邑美郡古市村耕地宅地絵図」の部分に貼りの紙が施され、

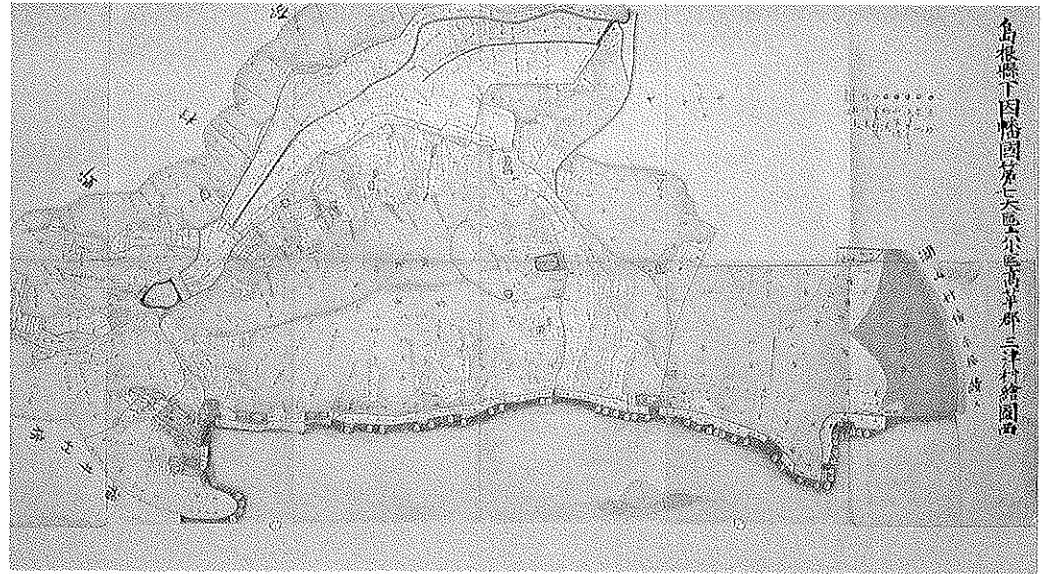


写真3 高草郡三津村(鳥取市)耕地・宅地・山林原野図

れている。しかし、同じ年代に作成された絵図でも、鳥取市街地の絵図と郡域のものを比較すると、その記載内容に違いが見られる。ここでは、両者の絵図の違いについて簡単に触れておく(これについては、鳥取大学松尾容孝氏の御教示を得た)。

― 鳥取市街地の絵図 ―

この時期に作成された鳥取市街地の絵図は三点のみを所蔵するだけだが、その凡例によれば、宅地・耕地・道路・川溝・堤塘・墓地・社寺・官共民地等が色などによって分けられている。そのため、絵図を一覧すれば土地がどのように利用されているかを知ることができる。

また、当館所蔵の「鳥取県因幡国邑美郡今町一丁目之図」には、製図者として鶴沼卓郎・山添龜吉・松尾甚次郎の三名が署名捺印をしている。このように製図者が署名捺印しているものは郡域のものにも見られるが、市街地の特徴は、貼りの紙をして今町一丁目及び隣接の町の地主惣代が署名している点である。この貼りの紙には次のように記されている。

右地図ハ、町中地主立会各地ノ経界ヲ正シ編成候ニ付、洩地重複等毫モ無之候。依テ本町并隣接町村地主総代連署調印シ、以テ其確實ナルヲ証ス。

因幡国邑美郡今町一丁目地主惣代

一力甚七
濱部勝一
吉岡友
吉村文七

そしてこのあとに、「瓦町地主惣代児島幸吉・東品治村高木惣七・今町二丁目英治郎吉・行徳村石河文吉・梶川町福田恒則の隣接各町村の地主惣代の署名捺印がなされている。

一 郡域の絵図

郡域の絵図の凡例には、道路・河池溝・郡境・村界字界・岸脚・橋・字境・堤壩が書かれており、各字には字名と字番号(朱書)が記されている。市街地のものとの著しい違いは、郡域のものには土地の利用状況が

表 製図者一覧

番号	氏名	住 所	絵図作成を担当した地区	番 号
1	高取金太郎		鳥取市立川町四丁目	20229
2	上板 宜幸		邑美郡東町	20232
3	鶴沼 卓郎		邑美郡今町一丁目	20237
4	山添 竜吉		(同 右)	
5	松尾甚次郎		(同 右)	
6	岸本 玉雄		高草郡末恒村大字御膳村	20309
7	寺島 静造		八東郡赤松村大字諸鹿村	20460
8	岸本 鉄蔵		八頭郡池田村大字落折村	20477
9	田中吉三郎		(同 右)	
10	浅井重次郎		八東郡池田村大字小船村	20476
11	笹川 源蔵		(同 右)	
12	岡森 幾衛		八東郡大村大字赤波村	20482
13	廣野芳太郎		智頭郡別府村	20483
14	井上 良平		智頭郡社村大字金屋	20486
15	石原理太郎		智頭郡社村大字安蔵	20488
16	中岡 守康		智頭郡大村大字鷹狩	20490
17	小林 好作		(同 右)	
18	杉山 五一		智頭郡山郷村大字中原	20532
19	橋本直四郎		智頭郡口佐治村大字大井村	20494
20	田中 熊蔵		(同 右)	
21	光井茂次郎		智頭郡智頭村大字市瀬	20505
22	細田 善蔵		(同 右)	
23	皆木敏太郎		智頭郡那岐村大字大音	20510
24	皆木 巻太		(同 右)	
25	金声 謙		智頭郡山郷村大字中原	20532
26	行部 直造		智頭郡八束水村	20542
			智多郡勝谷村大字今市村	20560
			智多郡八束水村	20562
			智多郡八束水村	20564
			智多郡勝谷村大字今市村	20566
27	大西繁太郎		智多郡勝谷村大字今市村	20560

あとがき

本報告書は、法務局から鳥取県が寄贈を受けた絵図類の目録である。これらの内、「田畑地統全図(天保絵図)」についてはよく知られているが、明治期作成の絵図については成立年代や性格が明確ではなかった。今回の報告書ではそれらを明らかにするよう努めたが、まだわからないことも多いまま残されている。識者の方々からの御教示をいただくことができればと願っている。

本報告書の編集・執筆は県立博物館学芸課人文係北尾泰志が行った。

示されていないということにある。さて、この時期に作成された絵図には製図者の署名捺印が見られることは先にも述べたが、それらを表にまとめておく。これらによると、特に智頭郡域の絵図の製図には隣の岡山県所在の製図者がかかわっていることが知れる。

V 宅地略図 本図は集落と住宅の位置を記したもので、旧国英村(河原町)・旧若桜村・旧赤松村・旧菅野村(若桜町)のものがそろっている。しかし作成の経緯や目的については不明である。

VI その他 ここには、一〇二点のものを分類した。「20474 因幡国八東郡吉川村山林略図」は吉川村(八頭郡若桜町)の山林を調べた絵図であり、地租改正の関係で作成されたものと思われるが詳細はわからない。「20586 智多郡八葉寺村分鳴滝村へ飛傍示絵図」「20587 智多郡澄水村分鳴滝村へ飛傍示絵図」は鳴滝村内にある八葉寺・澄水両村の飛地を記したものである。「20592 伯耆国日野郡合併村絵図面」には、日野郡内で合併してできた新しい村が描かれている。小規模であった藩政時代の村を合併して編成した新村の略図である。「20230 岩美郡中ノ郷村原図」には円護寺・覚寺・浜坂三村の略図が収められているが、作成の目的等については不詳である。「20591 因幡国八上郡全図」は、地租改正に伴う絵図が作成されていた頃の郡図で、郡の概要が絵図化されている。道路は幹線と間道に分けて記され、集落は大所・村・枝村に分けられている。河川・郡境・郷境や古城も記されている。

平成八年度

資料調査報告書 第二十四集

鳥取県立博物館所蔵土地関係絵図類

平成九年三月三十一日 発行

鳥取県立博物館
鳥取市東町二丁目一二四
電話 〇八五七―二六―八〇四二