



大雨特別警報の発表に伴う 鳥取県災害対策本部会議（第3回）

【日 時】 平成30年7月7日（土）午前11時30分～

【場 所】 災害対策本部室（県庁第2庁舎3階）

【参加者】 知事、副知事、危機管理局、総務部、地域振興部、
観光交流局、福祉保健部、生活環境部、商工労働部、
農林水産部、県土整備部、教育委員会、
鳥取地方気象台、自衛隊、消防局、国土交通省
※各総合事務所、特別警報発表市町はテレビ会議
により参加。

※その他市町村、消防局へは衛星配信

目的、次第

【目的】

大雨特別警報が発表され、これまでにないような災害が発生する危険が非常に高いことから、現状を確認し、今後の対策等について検討する。

【次第】

- 1 大雨に関する現状及び今後の見通し
- 2 被害及び対応状況
- 3 その他

1 大雨に関する現状及び今後の見通し

鳥取地方気象台の資料を参照。

2 被害及び対応状況

- 1 人的被害 なし
- 2 住家被害 床上浸水1棟
 床下浸水4棟 ⇒ 1棟解消済み
 一部破損1棟（土砂崩れ）
- 3 非住家被害 なし

平成30年7月7日8時現在

4 避難所開設・避難者数等の状況

※避難世帯数が不明な避難所を含む。

市町村	避難所開設数	避難者数	
		世帯数	避難者数
鳥取市	42	558	871
倉吉市	14	2	4
米子市	21	4	4
岩美町	5		
若桜町	11		64
智頭町	12	305	725
八頭町	7	38	51
三朝町	5		
湯梨浜町	3	2	2
琴浦町	3	1	1
北栄町	2		
大山町	3	1	1
南部町	5	7	7
伯耆町	4	30	35
日野町	6		24
日南町	17		69
江府町	3	12	23
合計	163	960	1881

2 被害及び対応状況

5 避難勧告等の発令状況

平成30年7月7日8時現在

内容	市町村名	発令区域	世帯数	人数
避難指示（緊急）	鳥取市	全域	79852	188751
	若桜町	池田地域、吉川地区、浅井地区3世帯	294	631
	智頭町	全域	2734	7109
	日野町	全域	1363	3170
	南部町	大木屋	13	20
合計			84256	199681
避難勧告	米子市	就将地区、明道地区、淀江地区、大高地区、五千石地区、永江地区、尚徳地区、成実地区、彦名地区、車尾地区、啓成地区	1608	3580
	倉吉市	全域	20589	47396
	岩美町	全域	4441	11716
	若桜町	全域	1096	2662
	八頭町	池田、石田百井、米岡、土師百井、土師百井二、隼福、福井、上野、上野上、国中一区、国中二区、破岩、新庄	857	2625
	三朝町	高勢地区、竹田地区	348	1083
	伯耆町	溝口地区、大幡地区	1603	4626
	南部町	全域	3847	10939
	日南町	全域	2060	4664
	江府町	全域	1047	2958
合計			37496	92249
避難準備・高齢者等避難開始	三朝町	全域	2534	6530
	湯梨浜町	全域	2534	6530
	伯耆町	二部地区、八郷地区、日光地区	2755	7811
合計			7823	20871

2 被害及び対応状況

各市町村長からの要請等への対応状況（7月7日 11:30時点）

1. 第2回災害対策本部会議（7日7時30分）での要請

市町村名	要 請 内 容	対 応 状 況
八頭町	<ul style="list-style-type: none"> ・土のう袋が不足しているので、提供をお願いしたい。 ・人的支援について、必要があればお願いする。 	<ul style="list-style-type: none"> ・八頭県土整備事務所：600枚 ・土のう作成支援に4人派遣し作業中
智頭町	昨日11人派遣いただき感謝。今後も必要な支援をお願いしたい。	・30人派遣し、県職員と町職員でチームを編成し避難所支援などを実施中
日南町	昨日提供いただいた土のう袋が不足。追加をお願いしたい	日野県土整備局：1,100袋 米子県土整備局：400袋 いずれも10時半に役場に到着

2. その他の要請（7月7日分）

市町村名	要 請 内 容	対 応 状 況
鳥取市	非常食が本日夕食分不足する恐れあり、支援をお願いしたい。	<ul style="list-style-type: none"> ・カップ麺を16時までに2,000食準備予定
智頭町	夕食2,000食及び水又はお茶をお願いしたい	<ul style="list-style-type: none"> ・くらしの安心推進課が複数業者に発注（おにぎりとパン） ・15時講堂に集積しトラック協会応援のトラックで運搬（県外に出ているトラックがかえってこられず、車が不足気味の中対応いただいた。）

地域振興部

◆大雨による公共交通機関への影響等

7/7(土) 10:00時点

【山陰本線・伯備線】

- 在来線は始発から運転を見合わせ ※天候の状況により安全を確認して再開を検討
- 特急(やくも・まつかぜ・おき・サンライズ出雲)は全便が運休。

【境線】通常運行

【因美線・智頭急行】

- 在来線は始発から運転を見合わせ ※天候の状況により安全を確認して再開を検討
- 特急(いなば・はくと)の全便が運休。

【若桜鉄道】始発から運転を見合わせ ※天候の状況により安全を確認して再開を検討

【日交バス・日ノ丸バス】

- 路線バスは一部の路線(国道53号を運行するもの)を除き通常運行。
- 高速バスは道路通行止め等に伴い、関西方面、東京、広島・岡山便は全便運休。
松江便は通常運行。

【隠岐汽船】通常運航

⇒天候により変更もあるため、随時トリピーメールやホームページで運行状況を提供

◆体育施設への影響

- 鳥取産業体育館の屋内プールで、雨水がプールに入ったことにより臨時休館。
※水の入替等が必要であり、再開までに最低でも1週間程度必要。

観光交流局の対応等

1 智頭急行・因美線、伯備線、高速バスの運休による宿泊キャンセルの影響 (7日10:00時点)

- キャンセルもある一方、足止めで緊急避難的に当日宿泊されるお客様も見られる。引き続き今後の影響を注視していく。

2 県内のイベント等への影響 (7日9:00時点)

- 現時点(7月7日9:00)(引き続き情報を収集中)
(イベントの中止)

【岩美町】浦富定置網漁 土曜朝市(7日開催分)、【倉吉市】宇宙万華鏡&森の木バッジづくり~梨記念館~(7日開催分)

【北栄町】名探偵コナン巨大迷路(7日開催分)※8日の開催は7日決定、【若桜町】冬虫夏草を探そう~響の森~(8日開催分(施設の休館))【若桜町】響の森(7月7日)※8日については未定

- 最新の気象情報によりイベント実施判断いただくよう観光連盟から会員(企業・市町村等)に周知済

3 航空便運航への影響等 (7日10:00時点)

現時点では通常運航予定。今後の影響を注視していく。

【国内線】(ANA HP: 日本時間2018年7月7日10時現在)

- 鳥取空港 ANA293(羽田→鳥取)、294(鳥取→羽田)が視界不良により欠航
以降の便は運航予定
- 米子空港 運航予定(天候状況による遅延も見込まれる。)

【国際線】香港航空 通常どおり運航予定

福祉保健部の対応

避難所で必要となる物資の支援

○日本赤十字社が備蓄している以下の物資を若桜町に提供

- ・毛布 300枚
- ・日常生活パック 30世帯分
- ・安眠セット 30セット

＜福祉保健部で備蓄している毛布＞

旧積善学園 1,000枚

八頭県土整備事務所 500枚

山代統括DMATと協議の上、土砂災害等の発生により現場医療が必要となった場合に備えDMATに対し待機要請（4病院4チーム・7日午前7時）

智頭町からの要請により、鳥取市保健所から保健師5名、薬剤師1名を派遣
→県としてもさらなる派遣要請に対応する体制を構築済

※社会福祉施設や医療機関の被害なし

生活環境部

上下水道の被害状況

7月7日午前10時現在

【上水道】

若桜町(吉川地区)	断水により約30名が集会所に避難	ペットボトル及び町所有の給水タンクで対応
智頭町(山郷地区)	水源3カ所のうち2カ所が濁水、1カ所が停電による取水中止により全域断水、520名に影響	ペットボトル準備中 給水車の派遣を要請中
〃(毛谷地区)	停電による取水中止、92名に影響	
日野町(根雨地区)	簡易水道の濁水により、1250名に影響	日本水道協会鳥取県支部に要請し、米子市水道局から給水車1台が出動。 江府町も2リットルのペットボトル1500本の飲料水を支援。(サントリーの工場から直送)

【下水道】

智頭浄化センター	警報鳴動	R53通行止めのため近づけず、詳細不明
山郷浄化センター	停電により処理停止	R373通行止めのため近づけず、詳細不明
山形浄化センター	流量調整層満水、ブローワー停止	R373通行止めのため近づけず、詳細不明
南因地区管渠	土師川の護岸が崩れ圧送館が破損し、汚水が川に流出の可能性大	業者に依頼し対応検討中

物資支援の状況

7月7日	要請のあった食料(パンなど約1500個)を、午前6時30分頃までに頃配送済み。 夕食2000食と飲み物の追加要請があり、調達中
8日	県内仕出し弁当屋とコンビニで2000食を調達中(朝・昼分)

(その他) 7/7・8に予定されていた星取県及び山の日関係イベントは全て中止。

商工労働部

県内企業

(7月7日(土) 10:00時点 状況随時確認中)

- **商工団体を通じて企業被害・影響を確認中**
 - 併せて、今後の注意喚起と、従業員の安全確認に配慮いただくよう要請

物流関係

- **県トラック協会を通じて物流関係の状況を確認中**
 - 現在のところ事故等の報告はない
 - 県外に出たドライバーが通行止めにより帰ってこられない状況
⇒う回路での帰社を指示

主要企業等

(引き続き確認中)

- **従業員の避難・交通網の遮断により東部・食品製造の出荷等に影響あり**
 - 東部：製造業) 工業休止、従業員避難
 - 智頭町：食品製造業) 出荷見合せ中。明日には出荷の意向。

農林水産部の対応

1. 食糧の調達

手配状況
○7月7日の夕食 ⇒ 智頭町2,000食分を調達済み(生活環境部と調整)
○7月8日の朝食、昼食、夕食 ⇒ 智頭町計6,000食分を調達済み

2. 農林水産関係の被害状況 ⇒ 農地・農業施設に被害報告あり

区分	状況
農業関係	<u>○情報収集中</u>
農地・土地改良施設	<u>○情報収集中(現時点、2件報告あり)</u> <u>・頭首工の流出(鳥取市円通寺)</u> <u>・畦畔の崩壊(5m)(南部町長田)</u>
林業関係	<u>○情報収集中</u>
水産関係	<u>○情報収集中</u>

県土整備部 被害状況等

7月7日(土) 10:00現在

1 被害等の状況

- 人命被害 なし
- 施設被害 なし
- 孤立集落 なし

2 道路の通行規制状況

○交通規制

規制状況	高速道路	国管理道路	県管理道路	市町村道	合計
全面通行止	2	2	27	25	56
片側交互通行			5		5

- ・土砂流出・倒木 等 50箇所
- ・規制雨量超過 7箇所
- ・落石等への警戒 4箇所

<市瀬関係>

- ・国道53号は、7月5日午後1時40分から通行止(規制雨量に達したため)
- ・現時点では、土砂流出なし

県土整備部 被害状況等

■7月5日以降の道路交通規制状況

7日(土)10時現在

【 高速道路 】

番号	路線名	区間	延長(km)	規制の種類	理由	規模、被害状況	規制日時	孤立集落の有無	開通見込
1	米子自動車道	溝口IC～江府IC	-	全面通行止め	規制雨量に達したため	-	平成30年7月5日 午後 時 分～	無	未定

【 国管理道路 】

番号	路線名	区間	延長(km)	規制の種類	理由	規模、被害状況	規制日時	孤立集落の有無	開通見込
1	国道29号	八頭郡若桜町小船～ 宍粟町波賀町(戸倉峠)	-	全面通行止め	土砂流出のため	-	平成30年7月6日 午後9時00分～	無	未定
2	鳥取自動車道	駒形交差点～智頭南IC～鳥取南IC 大原IC～西粟倉IC～坂根交差点 鳥取西～作用本線料金所	-	全面通行止め	規制雨量に達したため	-	平成30年7月6日 午後10時40分～ 平成30年7月7日 午前4時10分～	無	未定
3	国道53号	八頭郡智頭町市瀬 (智頭トンネル付近)	-	全面通行止め	規制雨量に達したため	-	平成30年7月5日 午後1時40分～	無	未定
4	米子自動車道	米子JCT～落合JCT	-	全面通行止め	規制雨量に達したため	-	平成30年7月6日 午後9時30分～	無	未定
5	国道53号	鳥取市用瀬町古用瀬 ～鳥取市用瀬町鷹狩	-	全面通行止め	冠水のおそれ	-	平成30年7月6日 午後11時35分～	無	未定 平成30年7月7日午前5時15分 交通規制解除

県土整備部 被害状況等

【 県管理道路 】

番号	路線名	区間	延長(km)	規制の種類	理由	規模、被害状況	規制日時	孤立集落の有無	開通見込
1	国道482号	国道29号からの進入規制	10	全面通行止め	土砂崩落のため	-	平成30年7月6日 午後11時30分～	有	未定
2	国道482号	高山橋～加瀬木橋	0.8	全面通行止め	倒木のため	-	平成30年7月6日 午後11時00分～	無	未定
3	国道373号	郷原～駒嵜 全線	7.5 15.0	全面通行止め	堤防決壊のため	-	平成30年7月6日 午後11時50分～	有	未定
4	国道180号	日野町本郷地内	0.3	全面通行止め	冠水及び落石の 恐れのため	-	平成30年7月7日 午前6時40分～	無	未定
+	主要地方道 倉吉青谷線	湯梨浜町旭～龍島	0.35	片側交互通行	道路冠水	-	平成30年7月5日 午後9時10分～	無	未定 7月6日午前0時0分解除
5	県道加茂用瀬線	用瀬町屋住	0.2	片側交互通行	土砂流出のため	-	平成30年7月5日 午後8時40分～	無	未定
6	県道津山智頭八東線	八頭町三浦～柿原	0.05	片側交互通行	土砂流出のため	-	平成30年7月5日 午後8時00分～	無	未定 7月6日午後3時開通見込み
7	県道大滝白水線	伯耆町大滝	0.5	全面通行止め	規制雨量に達し たため	-	平成30年7月5日 午後5時10分～	無 (迂回路あり)	未定
8	県道大滝白水線	伯耆町大坂～白水	1.1	全面通行止め	規制雨量に達し たため	-	平成30年7月5日 午後5時10分～	無 (迂回路あり)	未定
9	県道志子部船岡線	八頭町志子部	0.3	全面通行止め	土砂崩落のため	-	平成30年7月5日 午後4時30分～	無 (迂回路あり)	未定 7月6日午後5時開通見込み
10	県道智頭用瀬線	智頭町市瀬～ 鳥取市用瀬赤波	8.0	全面通行止め	土砂流出のため	-	平成30年7月5日 午後3時30分～	無 (迂回路あり)	未定

県土整備部 被害状況等

11	県道倉吉江府溝口線	日野郡江府町大河原(鍵掛峠)～西伯郡伯耆町榎水高原	5.1	全面通行止め	土砂流出のため	-	平成30年7月3日 午後4時00分～	無 (迂回路あり)	未定
12	県道河原郡家線	鳥取市河原町河原		全面通行止め	緊急排水ポンプ 設置のため	-	平成30年7月6日 午後6時30分～	無	未定
13	県道河原郡家線	鳥取市正連寺地内	0.2	全面通行止め	大雨による冠水 のため	-	平成30年7月6日 午後11時00分～	無	未定
14	県道岩美八東線	鳥取市国府町上地 ～八頭町姫路	0.1	全面通行止め	法面崩落のため	-	平成30年4月6日 午後6時30分～	無	未定
15	県道院内馬場線	岩美郡岩美町荒金 ～岩美郡岩美町相山	3.5	全面通行止め	地すべりの恐れ のため	-	平成30年3月20日 午後1時00分～	無	未定
16	県道鳥取国府岩美線	鳥取市国府町雨滝	0.1	片側交互通行	路肩崩落のため	-	平成29年9月18日 午後3時30分～	無	未定
17	県道矢矯松原線 ～ 県道地方道 郡家鹿野気高線	鳥取市矢矯～鹿野町末用	3.0	全面通行止め	道路陥没のため	-	平成29年9月18日 12時00分～	無	未定
18	県道鳥取国府岩美線	鳥取市国府町雨滝 ～岩美町洗井	4.0	全面通行止め	路肩崩落のため	-	平成29年9月17日 午後8時30分～	無	未定
19	県道岩美八東線	八頭町麻生～山志谷	1.5	全面通行止め	土砂崩れの恐れ のため	-	平成30年7月6日 午後7時00分～	無	未定
20	県道志子部船岡線	志子部	0.3	全面通行止め	土砂崩落のため	-	平成30年7月6日 午後7時00分～	無	未定
21	県道新見多里線	日南町豊栄～湯河地内	8.4	全面通行止め	土砂崩落のため	-	平成30年7月6日 午後8時45分～	無	未定

県土整備部 被害状況等

22	県道鳥取福部線	鳥取市福部町八重原地内	0.1	片側交互通行	土砂崩落のため	-	平成30年7月6日 午後9時15分～	無	未定
23	県道鳥取福部線	鳥取市福部町百谷地内	0.1	片側交互通行	土砂流出のため	-	平成30年7月6日 午後10時30分～	無	未定
24	県道若桜下三河線	若桜町岩屋堂地内 岩屋堂～吉川	4.0	全面通行止め	土砂崩落のため	-	平成30年7月6日 午後11時40分～	有	未定
25	県道津山智頭八東線	郷原～八河谷	10.00	全面通行止め	土砂崩落のため	-	平成30年7月6日 午後11時25分～	有	未定
26	県道郡家鹿野気高線	船久橋	0.15	全面通行止め	八東川氾濫の恐れのため	-	平成30年7月6日 午後11時55分～	無	未定 平成30年7月7日午前5時45分 交通規制解除
27	県道鳥取福部線	滝山交差点～滝山橋北交差点	0.75	全面通行止め	大雨による冠水のため	-	平成30年7月6日 午後11時45分～	無	未定
28	県道菅沢日野線	日野町黒坂～久住地内	2.50	全面通行止め	土砂災害発生の恐れのため	-	平成30年7月7日 午後5時45分～	無	未定
29	県道神戸ノ上新見線	日南町神戸上地内～桑平峠	5.0	全面通行止め	土砂災害発生のため	-	平成30年7月7日 午後7時50分～	無	未定

県土整備部 被害状況等

【市町村 管理道路】									
番号	路線名	区間	延長 (km)	規制の種類	理由	規模、被害状況	規制日時	孤立集落 の有無	開通見込み
1	【鳥取市】 市道別府屋住線	鳥取市用瀬町屋住	0.1	全面通行止め	土砂崩落及び倒木の恐れのため	-	2018年7月5日午後6時00分～	無	未定
2	【南部町】 町道江原八金馬佐良線	南部町八金～馬佐良	1.7	全面通行止め	土砂流出の恐れのため	-	2018年7月5日午後5時00分～	無	未定
3	【智頭町】 町道市瀬新道線	智頭町市瀬	0.1	全面通行止め	土砂流出の恐れのため	-	2018年7月5日午後2時00分～	無	未定
4	【智頭町】 町道市瀬新道線	智頭町木原地内	0.05	全面通行止め	電柱倒壊のため	-	2018年7月7日午後2時20分～	無	未定
5	【智頭町】 町道天木線	智頭町天木地内	0.35	全面通行止め	倒木のため	-	2018年7月7日午後2時20分～	有	未定
6	【鳥取市】 市道吉成的場線	南部町八金～馬佐良	1.7	全面通行止め	土砂流出のため	-	2018年7月5日午後5時00分～	無	未定
7	【鳥取市】 市道中町養郷線	新青谷大橋付近	0.2	全面通行止め	排水ポンプ設置のため	-	2018年7月6日午後6時00分～	無	未定
8	【鳥取市】 市道吉成的場線	吉成三丁目等	0.3	全面通行止め	排水ポンプ設置のため	-	2018年7月6日午後7時10分～	無	未定
9	【鳥取市】 市道赤尾谷本線	吉成三丁目等	0.5	全面通行止め	大雨による冠水のため	-	2018年7月6日午後10時15分～	無	未定
10	【鳥取市】 市道本高野坂立見線	本高地内		全面通行止め	法面崩壊のため	-	2018年7月6日午後7時30分～	無	未定
11	【鳥取市】 市道正連寺東大路側道下り線	東大呂地内	0.8	全面通行止め	大雨による冠水のため	-	2018年7月7日午前00時00分～	無	未定
12	【米子市】 市道日野川皆生新田左岸堤線	皆生新田北公園付近		全面通行止め	ポンプ車による排水のため	-	2018年7月6日午後8時00分～	無	未定
13	【八頭町】 町道和見谷線	八頭郡八頭町下野	4.6	全面通行止め	斜面崩壊のため	-	2017年9月19日午後4時00分～	無	未定
14	【八頭町】 町道大隼線	八頭郡八頭町市谷	0.5	全面通行止め	冠水のため	-	2018年7月7日午前0時30分～	無	未定 2018年7月7日午前6時30分 通行規制解除
15	【倉吉市】 町道和田北栄線	倉吉市寺谷	0.01	全面通行止め (歩行者・自転車は通行可)	法面崩落のため	-	2017年10月23日午前6時30分～	無	未定 →2月1日午前8時30分から、車両通行止めに規制変更。歩行者・自転車は通行可。
16	【八頭町】 町道大江志子部線	八頭町志子部	7	全面通行止め	土砂崩落のため	-	2017年10月24日午後4時00分～	無	未定

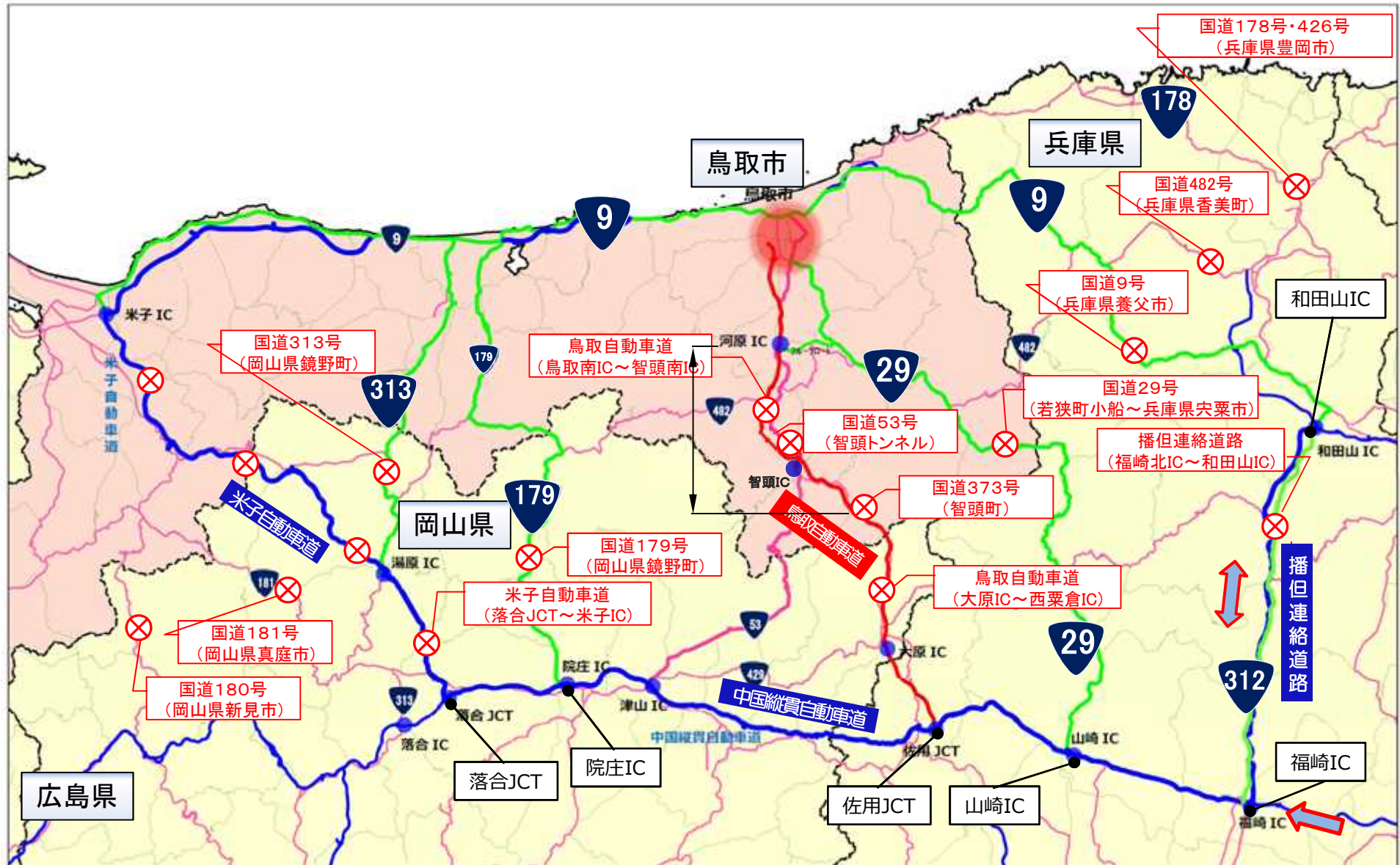
県土整備部 被害状況等

17	【八頭町】 町道北山志谷線	八頭町志谷	0.07	全面通行止め	土砂流出のため	-	2018年7月7日午前3時30分～	無	未定
18	【鳥取市】 市道高津1号線	鳥取市中砂見	0.19	全面通行止め	法面崩落のため	-	2018年4月20日午後5時30分～	無	未定
19	【鳥取市】 市道杉崎1号線	鳥取市杉崎	0.08	片側交互通行	大雨による冠水のため	-	2018年7月7日午前1時20分～	無	未定 2018年7月7日午前4時00分 通行規制解除
20	【鳥取市】 市道杉崎7号線	鳥取市杉崎	0.1	全面通行止め	大雨による冠水のため	-	2018年7月7日午前2時15分～	無	未定 2018年7月7日午前4時00分 通行規制解除
21	【鳥取市】 市道吉成47号線	鳥取市吉成	0.05	全面通行止め	冠水のため	-	2018年7月7日午前7時15分～	無	未定
22	【鳥取市】 市道吉成44号線	鳥取市吉成	0.05	全面通行止め	冠水のため	-	2018年7月7日午前7時15分～	無	未定
23	【鳥取市】 市道吉成49号線	鳥取市吉成	0.05	全面通行止め	冠水のため	-	2018年7月7日午前7時15分～	無	未定
24	【鳥取市】 市道吉成50号線	鳥取市吉成	0.05	全面通行止め	冠水のため	-	2018年7月7日午前7時15分～	無	未定
25	【鳥取市】 市道吉成53号線	鳥取市吉成	0.025	全面通行止め	法面崩落のため	-	2018年7月7日午後5時30分～	無	未定
26	【鳥取市】 市道天徳寺通り	鳥取市湯所町	0.3	全面通行止め	冠水のため	-	2018年7月7日午後8時00分～	無	未定
27	【鳥取市】 市道中学校1号線	鳥取市青谷町青谷	0.4	全面通行止め	冠水のため	-	2018年7月7日午後9時10分～	無	未定
28	【鳥取市】 市道江津線	鳥取市江津	0.2	全面通行止め	冠水のため	-	2018年7月7日午後9時35分～	無	未定

国道53号(智頭TN)と鳥取道(鳥取西IC～佐用TB)、国道29号(若桜町)通行止に伴う 広域う回路

平成30年7月7日午前5時時点で通行可能な広域う回路はありません。

平成30年7月7日午前10時時点



県土整備部 被害状況等

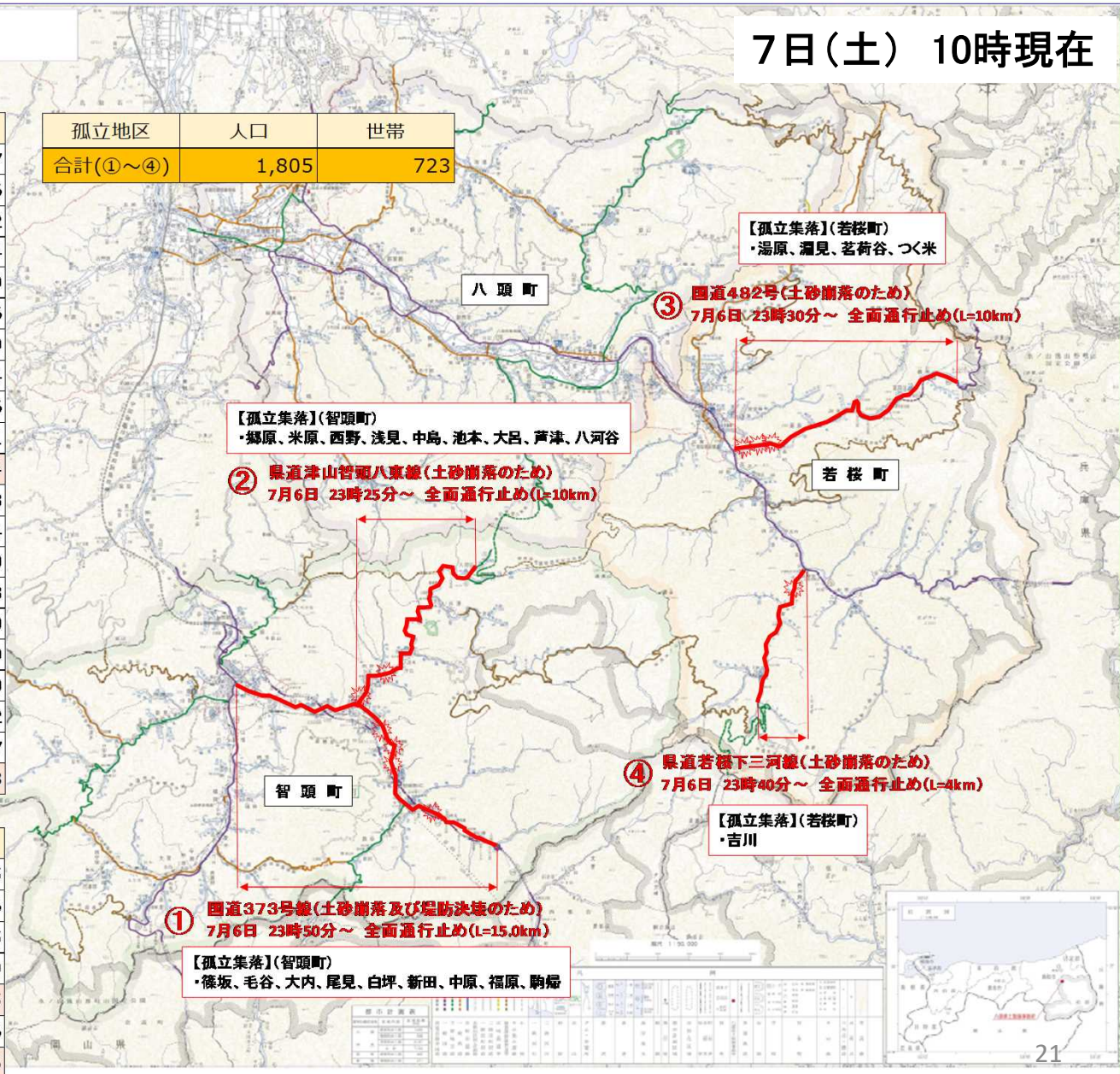
孤立集落状況

7日(土) 10時現在

智頭町		人口	世帯
①	篠坂	41	17
	毛谷	92	26
	下大内	87	32
	上大内	112	44
	尾見	59	29
	白坪	51	16
	新田	57	19
	中原	209	74
	福原	88	36
	駒帰	56	31
	計	852	324
	②	郷原	150
米原		38	14
西野		25	10
浅見		63	23
中島		26	10
池本		28	9
大呂		55	20
芦津		208	92
八河谷		34	17
計	627	248	

孤立地区	人口	世帯
合計(①~④)	1,805	723

若桜町		人口	世帯
③	湯原	36	15
	瀬見	34	16
	茗荷谷	6	5
	つく米	88	39
計	164	75	
④	吉川	162	76
	計	162	76



県土整備部 被害状況等

孤立集落の復旧見込(7日10時現在)

番号	集落	世帯数 (人口)	通行止状況	復旧見込
①	篠坂、毛谷、下大内、 上大内、尾見、白坪、 新田、中原、福原、 駒帰	324世帯 (852人)	国道373号 7/6 23時50分～ 通行止	7日中に緊急車両通行確保見込み (福原PA 区間は対岸PAを活用) (河川水位が下がれば大型土嚢で1 車線を確保)
②	郷原、米原、西野、 浅見、中島、池本、 大呂、芦津、八河谷	248世帯 (248人)	津山智頭八東線 7/6 23時25分～ 通行止	未定 (現地調査中)
③	湯原、淵見、茗荷谷、 春米	75世帯 (164人)	国道482号 7/6 23時30分～ 通行止め	7日中に片側交互通行確保目標 緊急車両と地元車両のみ通行可 (沢からの出水が続いており、一般車 両は安全を確保した上で通行させる)
④	吉川	76世帯 (162人)	若桜下三河線 7/6 23時40分～ 通行止	片側交互通行確保済(7日7時) 緊急車両と地元車両のみ通行可 (河川増水中のため、一般車両は安 全を確保した上で通行させる)
計		723世帯 (1,805人)		

県土整備部 被害状況等

3 河川の水防警報・浸水被害等の状況

7月7日(土) 10:00現在

○河川水防警報等 新規及びランクアップ

【県管理河川】

- 待機 2河川 … 三徳川(三朝)、東郷池(松崎)
出動 6河川 … 野坂川(徳尾)、勝部川(青谷)、八東川(船岡)、私都川(下門尾)
小松谷川(天万)、日野川(霞)
指示 3河川 … 大路川(米里)、大路川(吉成)、塩見川(細川)

【直轄河川】

- 待機 4河川 … 袋川(宮ノ下)、天神川(小田)、小鴨川(河原町)、国府川(福光)
準備 1河川 … 天神川(竹田橋)
出動 2河川 … 日野川(溝口)、日野川(車尾)
指示 3河川 … 千代川(行徳)、千代川(袋河原)、千代川(用瀬)

○浸水被害(床上・床下) ⇒ 詳細確認中

〔排水機場等の稼働状況〕 大路川、塩見川

- 洗井川排水機場(鳥取市正蓮寺):7/5 概ね17時 ~ 間欠的に運転
山白川排水機場(鳥取市宮長) :7/5 概ね18時 ~ 間欠的に運転
清水川排水機場(鳥取市吉成) :7/5 概ね16時 ~ 間欠的に運転
※7/7 4:00頃に排水ポンプ停止(冷却水がなくなった)。散水車により冷却水を補充し、6:15に排水ポンプ再稼働。さらに、国交省排水ポンプ車の配備要請をし、計2台が稼働中。
西大路排水機場(鳥取市西大路):7/5 概ね16時 ~ 間欠的に運転
倉田排水機場(鳥取市八坂) :7/5 概ね16時半 ~ 間欠的に運転
塩見川排水ポンプ :7/6 概ね19時半 ~ 間欠的に運転
※大井手川(河原町渡一木地内) ⇒ 浸水被害なし

○河川施設の被害 ⇒ 詳細確認中

千代川(県管理区間:智頭町南方) : 国道53号との兼用護岸が浸食(右岸:延長65m)

清水川における排水作業状況 (H30.7.7)

国土交通省の排水ポンプ車2台と鳥取市の可搬ポンプ及び消防車による排水作業を実施中。

国土交通省 排水ポンプ車

清水川



清水川

※国交省の排水ポンプ能力30m³/分×2台

県土整備部 被害状況等

7月7日(土) 10:00現在

4 土砂災害及び土砂災害警戒情報発表の状況

- 土砂災害 2件 ⇒ 米子市祇園町(祇園町2地区:R,Y 指定済)倉庫裏斜面の小崩落
※人的被害なし、倉庫に変形あり
鳥取市福部町岩戸(岩戸地区:R,Y 指定済)倉庫裏斜面の崩落
※人的被害なし(聞き取り情報)
三朝町下谷(下谷4地区:R,Y 指定済)民家裏斜面の崩落
※人的被害なし(事務所現地確認済)

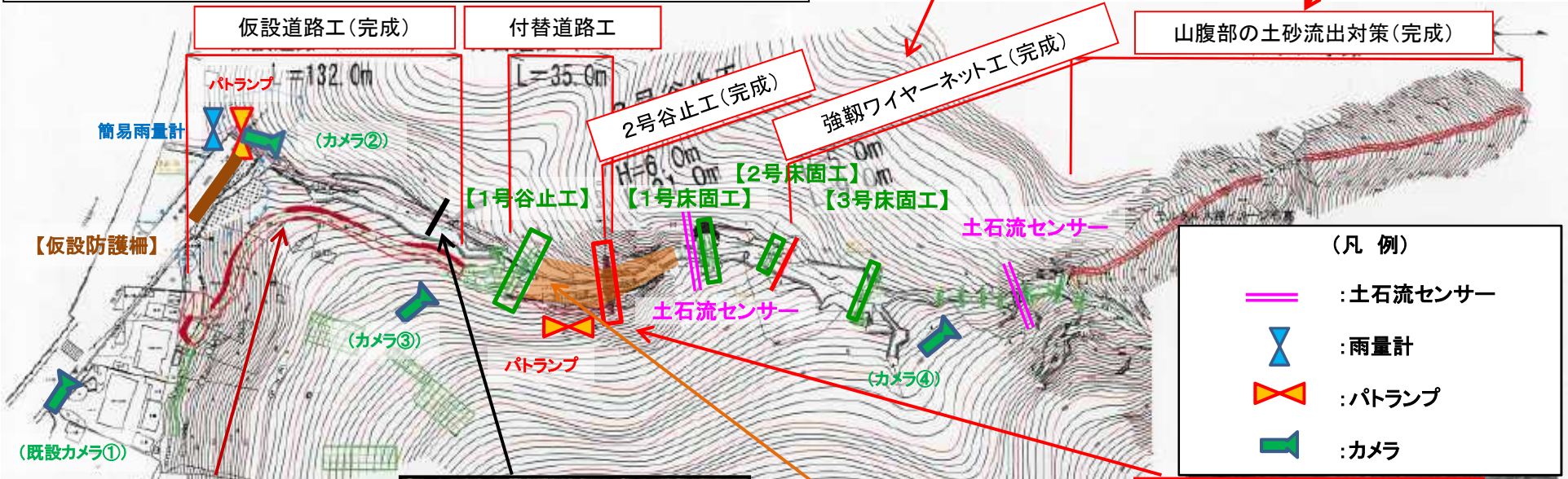
- 土砂災害警戒情報 ⇒ (継続)
鳥取市北部、鳥取市南部、岩美町、智頭町、若桜町、八頭町
三朝町、伯耆町溝口地域、南部町、江府町、日野町、日南町
(解除)
倉吉市、湯梨浜町
※7月7日(土)8:48 第8号発表

<市瀬関係>

- ・土砂流出により下流ワイヤーセンサー破断 (7月5日(木)14時21分)
- ・強靱ワイヤーネット工、谷止工の土砂堆積を確認
- ・水量が減り施工の安全性が確認された後、ポケットの土砂撤去に着手
- ・強靱ワイヤーネット工(国)の土砂撤去が完了した後、片側通行により交通開放予定(時期未定)

監視体制(監視計測機器)整備状況 ～ 国道53号(智頭町市瀬地区)への土砂流出 ～

- 監視体制の整備
 - ・土石流センサー 2基
 - ・簡易雨量計 1基
 - ・監視カメラ 4基
- 土砂溜めポケット
 - ・1号谷止工の背面ポケット
 - ・強靱ワイヤーネット工
 - ・2号谷止工完成
- 国道53号通行止基準
 - ・時間雨量35mmに達した場合又は、連続雨量100mm以上に達した場合強靱ワイヤーネット(国)に土砂堆積が確認された場合



県土整備部 被害状況等

7月7日(土) 10:00現在

5 港湾・漁港・空港の被害状況

○港湾・漁港 : 被害あり(漂着ゴミ)

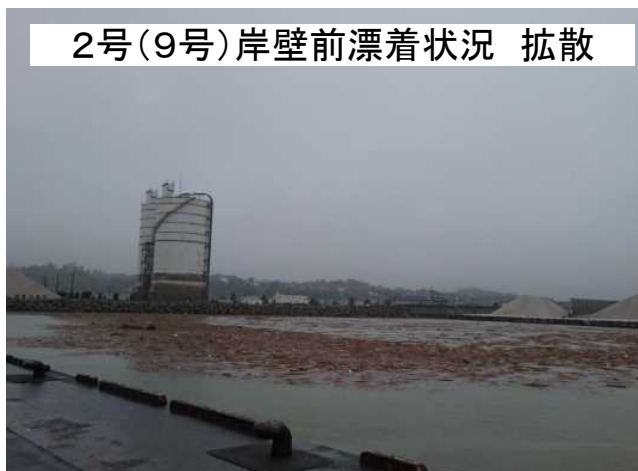
鳥取港	2号(9号)岸壁前泊地 (係留中の貨物船無し)	準備中
	西浜地区泊地 (沖合底引網漁船への操業影響なし(休漁中))	撤去作業中

上記以外の境港、県管理港湾・漁港、市町管理漁港 : 被害なし

○海岸 : 被害あり(漂着ゴミ)

鳥取港海岸	西浜地区、浜坂地区	撤去作業中
羽合漁港海岸(湯梨浜町管理)	橋津地区	準備中

上記以外の境港、県管理港湾・漁港、市町管理海岸 : 被害なし



○空港 : 被害なし

県土整備部 被害状況等

7月7日(土) 10:00現在

6 資材の確保及び提供状況

<提供済(県備蓄)>

○土のう袋 2100袋 提供済 (うち 八頭町 600袋 ・ 日南町 1500袋)

<提供可能(県備蓄)>

○土のう袋 4900袋

○大型土のう袋 450袋

○ブルーシート(小 : 5.4m×3.6m) 1400枚

(大 : 9.0m×9.0m) 500枚

※不足する場合の支援について、県建設業協会に依頼済