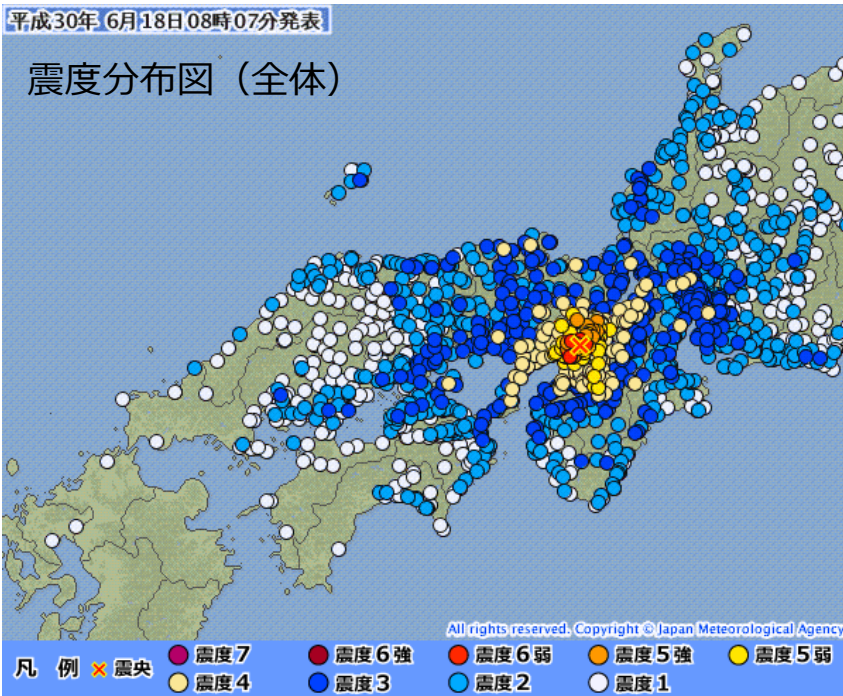


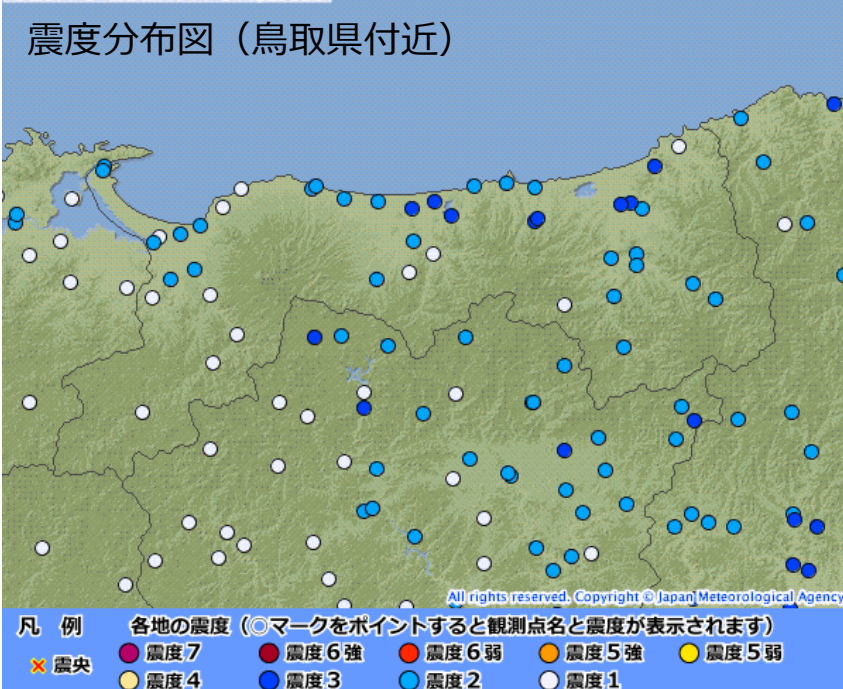
平成30年6月18日08時07分発表

震度分布図（全体）



平成30年6月18日08時07分発表

震度分布図（鳥取県付近）



平成30年（2018年）07時58分頃の大阪府北部の地震 鳥取地方気象台

各地の震度に関する情報

平成30年 6月18日08時07分 気象庁発表

18日07時58分ころ、地震がありました。

震源地は、大阪府北部（北緯34.8度、東経135.6度）で、震源の深さは約10km、地震の規模（マグニチュード）は5.9と推定されます。

この地震による津波の心配はありません。

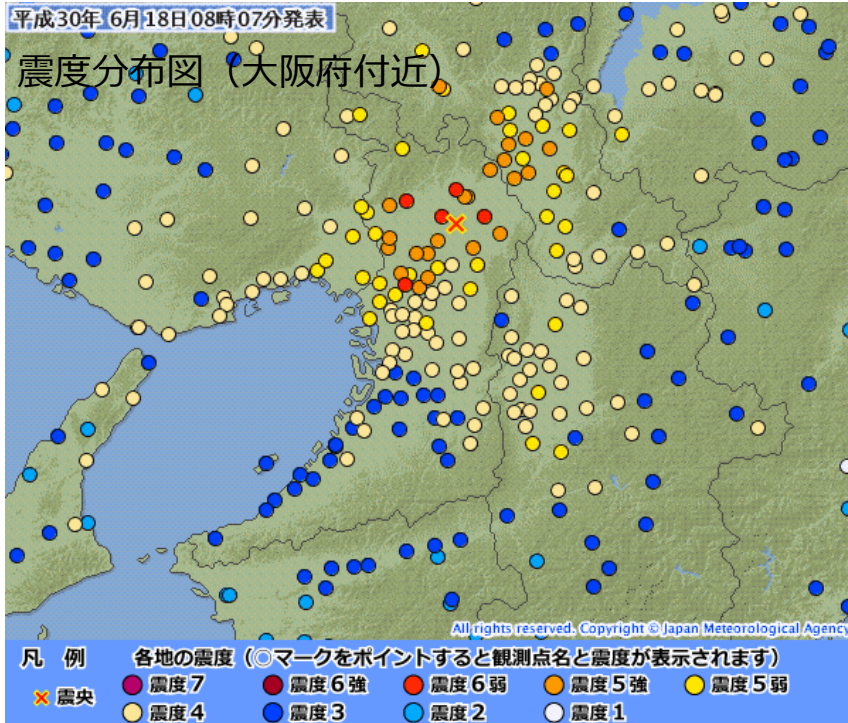
この地震について、緊急地震速報を発表しています。

この地震により観測された最大震度は6弱です。

[震度1以上が観測された地点（鳥取県）]

*印は気象庁以外の震度観測点についての情報です。

- 鳥取県 震度3 鳥取市吉方 鳥取市吉成*
- 鳥取市鹿野町鹿野小学校* 鳥取市福部町細川*
- 鳥取市鹿野町鹿野* 湯梨浜町久留*
- 湯梨浜町龍島* 北栄町土下*
- 震度2 鳥取市河原町渡一木* 鳥取市用瀬町用瀬*
- 鳥取市青谷町青谷* 鳥取市国府町宮下*
- 鳥取市気高町浜村* 米子市東町* 米子市淀江町*
- 倉吉市葵町* 倉吉市関金町大鳥居* 境港市東本町
- 境港市上道町* 鳥取若桜町若桜* 智頭町智頭
- 八頭町郡家* 八頭町船岡* 八頭町北山*
- 湯梨浜町泊* 琴浦町赤碕中学校* 琴浦町赤碕*
- 琴浦町徳万* 北栄町由良宿* 日吉津村日吉津*
- 鳥取南部町天萬* 伯耆町吉長*
- 震度1 鳥取市佐治町加瀬木* 米子市博労町
- 倉吉市岩倉長峯 岩美町浦富 三朝町大瀬*
- 大山町御来屋* 大山町末長* 鳥取南部町法勝寺*
- 伯耆町溝口* 日南町霞* 鳥取日野町根雨*
- 江府町江尾*



震源・震度に関する情報

平成30年 6月18日08時07分 気象庁発表

18日07時58分ごろ、地震がありました。
震源地は、大阪府北部(北緯34.8度、東経135.6度)で、震源の深さは約10km、地震の規模(マグニチュード)は5.9と推定されます。
この地震による津波の心配はありません。
この地震について、緊急地震速報を発表しています。

この地震により観測された最大震度は6弱です。

[震度3以上が観測された地域]

- 震度6弱 大阪府北部
- 震度5強 京都府南部
- 震度5弱 滋賀県南部 兵庫県南東部 奈良県
- 震度4 福井県嶺南 岐阜県美濃中西部 愛知県西部 三重県北部
滋賀県北部 京都府北部 大阪府南部 兵庫県北部 兵庫県南西部
兵庫県淡路島 香川県東部
- 震度3 石川県加賀 福井県嶺北 長野県南部 岐阜県美濃東部
静岡県西部 愛知県東部 三重県中部 三重県南部 和歌山県北部
和歌山県南部 鳥取県東部 鳥取県中部 島根県隠岐 岡山県北部
岡山県南部 広島県南西部 徳島県北部 香川県西部 愛媛県東予

各地の震度に関する情報

地震検知日時	震央地名	マグニチュード	最大震度
2018年 6月18日08時51分	大阪府北部	M2.4	震度1
2018年 6月18日08時42分	大阪府北部	M3.3	震度2
2018年 6月18日08時38分	大阪府北部	M2.7	震度1
2018年 6月18日08時33分	大阪府北部	M2.4	震度1
2018年 6月18日08時31分	大阪府北部	M2.9	震度1
2018年 6月18日08時18分	大阪府北部	M3.1	震度2
2018年 6月18日08時08分	大阪府北部	M3.5	震度2
2018年 6月18日07時58分(2報)	大阪府北部	M5.9	震度6弱
2018年 6月18日07時58分	大阪府北部	M5.9	震度6弱

[震度5弱以上が観測された市町村]

- 大阪府
 - 震度6弱 大阪北区 高槻市 枚方市 茨木市 箕面市
 - 震度5強 大阪都島区 大阪東淀川区 大阪旭区 大阪淀川区
豊中市 吹田市 寝屋川市 摂津市 交野市 島本町
 - 震度5弱 大阪福島区 大阪此花区 大阪港区 大阪西淀川区
大阪生野区 池田市 守口市 大東市 四條畷市
豊能町 能勢町
- 京都府
 - 震度5強 京都中京区 京都伏見区 京都西京区 亀岡市
長岡京市 八幡市 大山崎町 久御山町
 - 震度5弱 宇治市 城陽市 向日市 京田辺市 南丹市 井手町
精華町
- 滋賀県
 - 震度5弱 大津市
- 兵庫県
 - 震度5弱 尼崎市 西宮市 伊丹市 川西市
- 奈良県
 - 震度5弱 大和郡山市 御所市 高取町 広陵町

08時51分現在