

# 通勤時間、少しずつ短くしてみませんか？

## 【 国体道路交差点 朝の渋滞発生状況 】

### ▼ 最大渋滞長


3方向で渋滞が発生中




渋滞長は、7:00～9:00の時間帯で主要渋滞箇所を起点に20km/hが連続した最大の長さ。  
 出典：ETC2.0プローブ情報（2020.10 平日平均）  
 図面：地理院地図を加工して作成

### ▼ 渋滞方向別の平均速度


#### ■ 北側（国道29号）



#### ■ 西側（国体道路）



#### ■ 南側（国道29号）

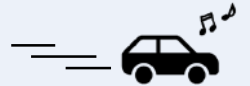


出典：ETC2.0プローブ情報（2020.10 平日平均）  
 各方向 国体道路交差点を起点に概ね1km～1.5kmの区間

渋滞のピークは  
短時間！



通勤時間、少し  
短くしてみませんか？



看板を設置  
した呼びかけ  
を試行

<期間>  
2021年11月中旬  
～12月中旬を予定

看板イメージ▶

国体道路交差点  
国体道路 南行き

7:45  
↓  
8:15

渋滞のピーク  
を  
スムーズな通勤を  
少しずつ短く

問合せ先：  
鳥取河川国道事務所  
計画課 0857-29-1986

事業主体（鳥取県道路交通渋滞対策部会）

国土交通省中国地方整備局・国土交通省中国運輸局・鳥取河川国道事務所・倉吉河川国道事務所  
 西日本高速道路株式会社・鳥取県警・鳥取県・鳥取県トラック協会・鳥取県バス協会・鳥取県ハイヤータクシー協会