

平成 29 年 6 月 9 日
水管理・国土保全局水政課

「水防法等の一部を改正する法律の施行期日を定める政令」及び
「水防法等の一部を改正する法律の施行に伴う関係政令の整備等に関する政令」を閣議決定
～洪水等からの「逃げ遅れゼロ」と「社会経済被害の最小化」の実現を目指します！～

本年 5 月 19 日に公布された「水防法等の一部を改正する法律」の施行の日を定める政令と施行に必要な規定の整備を行う政令が、本日、閣議決定されました。
これにより、「水防法等の一部を改正する法律」は本年 6 月 19 日に施行されます。

1. 背景

近年、全国各地で洪水等の水災害が頻発・激甚化していることに対応し、洪水等からの「逃げ遅れゼロ」と「社会経済被害の最小化」を実現するため、多様な関係者の連携体制の構築と既存資源の最大活用を図る「水防法等の一部を改正する法律」（平成 29 年法律第 31 号）が、本年 5 月 19 日に公布されました。

今般、この「水防法等の一部を改正する法律」の施行の日を定めるとともに、施行に必要な規定の整備を行います。

2. 概要

（1）水防法等の一部を改正する法律の施行期日を定める政令

- 水防法等の一部を改正する法律の施行期日を、平成 29 年 6 月 19 日とする。

（2）水防法等の一部を改正する法律の施行に伴う関係政令の整備等に関する政令

- 浸水被害軽減地区内での土地の形状を変更する行為のうち事前の届出を要しない行為として、その土地の維持管理のために行う行為等を定める。
- 高度な技術等を要するダム再開発事業や災害復旧事業等を、国土交通大臣又は独立行政法人水資源機構が都道府県知事等に代わって行う制度について、その対象となる施設や工事の実施の際に必要な手続等を定める。
- このほか、所要の改正を行う。

3. スケジュール

公 布：平成 29 年 6 月 14 日（水）
施 行：平成 29 年 6 月 19 日（月）

【問い合わせ先】水管理・国土保全局水政課 小松、内山、青木
代表番号 03-5253-8111（内線：35-213、35-227）
直通番号 03-5253-8439
FAX番号 03-5253-1601

●水防法等の一部を改正する法律

背景・必要性

- 平成27年9月関東・東北豪雨や、平成28年8月台風10号等では、逃げ遅れによる多数の死者や甚大な経済損失が発生。
- 全国各地で豪雨が頻発・激甚化していることに対応するため、「施設整備により洪水の発生を防止するもの」から「施設では防ぎきれない大洪水は必ず発生するもの」へと意識を根本的に転換し、ハード・ソフト対策を一体として、社会全体でこれに備える水防災意識社会の再構築への取組が必要。



⇒ 「**逃げ遅れゼロ**」、**「社会経済被害の最小化**」を実現し、**同様の被害を二度と繰り返さない抜本的な対策が急務**。

法案の概要

※ 水害からの的確な避難や被害拡大防止のため関係者の役割・連絡体制を時系列で整理した行動計画。

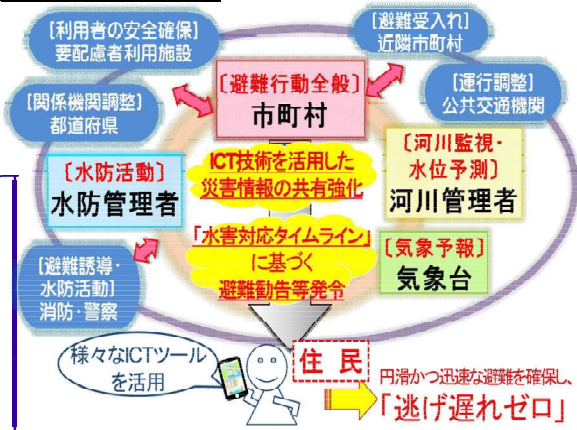
1. 「逃げ遅れゼロ」実現のための多様な関係者の連携体制の構築

大規模氾濫減災協議会の創設

- 国土交通大臣又は都道府県知事が指定する河川において、流域自治体、河川管理者等からなる協議会を組織。
- 水害対応タイムラインに基づく取組等の協議結果を構成員は各々の防災計画等へ位置づけ、確実に実施。

▼協議会のイメージ

「**水害対応タイムライン**」(※)等を協議会で作成・点検。



市町村長による水害リスク情報の周知制度の創設

- 洪水予報河川や水位周知河川に指定されていない中小河川についても、過去の浸水実績等を市町村長が把握したときは、これを水害リスク情報(※)として住民へ周知する制度を創設。

※ 河川が氾濫した場合に浸水が予想されるエリア・水深等の危険情報

災害弱者の避難について地域全体での支援

- 洪水や土砂災害のリスクが高い区域に存する要配慮者利用施設について、避難確保計画作成及び避難訓練の実施を義務化(現行は努力義務)し、地域社会と連携しつつ確実な避難を実現。



平成28年台風10号により、岩手県の要配慮者利用施設では利用者9名の全員が死亡。

2. 「社会経済被害の最小化」のための既存資源の最大活用

国等の技術力を活用した中小河川の治水安全度の向上

予算制度関係

- 既存ストックを活用したダム再開発事業や、災害復旧事業等のうち、都道府県等の管理河川で施行が困難な高度な技術力等を要するものについて、国・水資源機構による工事の代行制度を創設。

民間を活用した水防活動の円滑化

- 水防活動を行う民間事業者へ緊急通行等の権限を付与。

浸水拡大を抑制する施設等の保全

- 水防管理者が指定する輪中堤等の掘削、切土等の行為を制限。

【目標・効果】

洪水時の逃げ遅れによる人的被害ゼロを実現

(KPI) 要配慮者利用施設における避難確保計画の作成・避難訓練の実施率

大規模氾濫減災協議会の設置率 { 134/367協議会[※](約37%) (2016年12月)

⇒ 都道府県に働きかけ、2021年までに100%を実現

716/31,208施設(約2%) (2016年3月)
⇒ 関係機関と連携し、

2021年までに100%を実現

※ 現行協議会は法施行後に法定協議会へ改組予定
※ 法定協議会の母数は見込み

「水防法等の一部を改正する法律」 の概要について


背景・必要性

- 平成27年9月関東・東北豪雨や、平成28年8月台風10号等では、逃げ遅れによる多数の死者や甚大な経済損失が発生。
- 全国各地で頻発・激甚化する豪雨に対応するため、「施設では防ぎきれない大水は必ず発生するもの」との考えに立ち、ハード・ソフト対策を一体として、社会全体でこれに備える水防災意識社会の再構築への取組が必要。

「逃げ遅れゼロ」、「社会経済被害の最小化」を実現し、
同様の被害を二度と繰り返さない抜本的な対策が急務。

【平成27年9月 関東・東北豪雨】

【平成28年8月 台風10号】



① 「逃げ遅れゼロ」実現のための 多様な関係者の連携体制の構築

大規模氾濫減災協議会制度の創設

- 国及び都道府県知事は、多様な関係者が連携して大規模氾濫に対する減災対策をハード・ソフト両面から総合的・一体的に推進するため、洪水予報河川・水位周知河川について、大規模氾濫減災協議会を組織（国協議会は必置、都道府県協議会は任意設置）。
- 大規模氾濫減災協議会では、「水害対応タイムライン」の作成・点検、ICTを活用した災害情報の共有強化等について協議。協議結果には尊重義務。

協議会の構成員

必須構成員

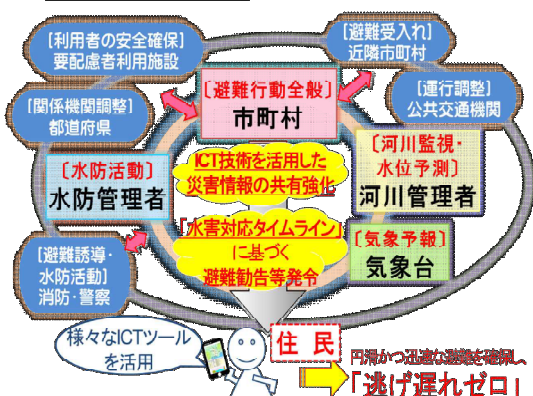
都道府県・市町村 水防管理者 河川管理者 気象台

任意構成員

近隣市町村 国土地理院 警察 消防 自衛隊 民間事業者 等

▼協議会のイメージ

「水害対応タイムライン」等を協議会で作成・点検。



＜災害対応のスケジュール表“水害対応タイムライン”＞

	国土交通省	交通サービス	市町村	住民
台風発生 台風上陸 の可能性 台風上陸 3日前	○台風予報 ○台風に関する記者会見	体制の 早期構築 ○連絡体制等の確認 ○協力機関の体制確認	運行停止の可能性を 早めに周知	広域避難の可能性を 早めに周知
実害発生 の危険性 台風上陸 1日前	○台風に関する記者会見 (特別警報発表の可能性) ○大雨・洪水等警報 ○はん監警戒情報	○リエゾンの派遣 ○所管施設の監視	○運行停止手順の 確認・公表	○広域避難体制の 確認・周知 ○防災用品の準備 ○早期に 広域避難を開始
台風上陸 12時間前	○大雨・暴風・高潮等 特別警報 ○はん監危険情報	○市町村長へ事態切迫 状況の伝達	○運行停止 ○施設保全・待避終了	○広域避難告知・指示 ○広域避難者の誘導・ 誘入 ○台風に上陸前に 避難を完了 ○屋内安全確保
台風上陸 0時間前	○はん監発生情報	○TEC-FORCE活動 (道路奇閉等) ○被害状況の把握 ○緊急輸送路の確保	○被害状況の把握 ○施設点検 ○運行見通しの 公表	○避難告知・指示 ○早期復旧・再開が可能 となるように運行停止 ○支援の要請

浸水実績等を活用した水害リスク情報の周知等

- 住民等の的確な避難の判断等に資するよう、洪水予報河川や水位周知河川に指定されていない中小河川についても、過去の浸水実績等を市町村長が把握したときは、これを水害リスク情報として住民等へ周知する制度を創設。

	リアルタイムの予報又は水位周知	水害リスク情報の周知	避難確保との連動
洪水予報河川 (法10条、11条) 水位周知河川 (法13条)	○	○ (シミュレーションに基づく洪水浸水想定区域の指定)	○ (浸水想定を踏まえた避難場所の設定等)
上記以外の河川のうち市町村長が必要と認める河川 (今回措置)	—	○ (浸水実績等を活用した水害リスク情報の周知)	—

＜過去の浸水実績図 茨城県東海村＞



→ 「避難すべき住民等が居住する住宅や高齢者等の防災上の配慮を要する者が利用する施設が近傍にある河川」等を想定

市町村長による浸水実績等の把握

- 過去の浸水実績等に係る調査結果を参考にして、浸水実績等の把握に努める。
- 河川管理者は、自らが保有する過去の浸水情報や河川の状態等の情報を市町村長に提供する等、必要な援助を実施。

水害リスク情報の周知

- 過去の浸水実績等を把握したときは、これを水害リスク情報として住民に周知。
- 周知は、ハザードマップとして配布、電柱や看板等への記載、インターネットでの公表など、地域の実情を踏まえて適切な方法で実施。

＜電柱に表示 兵庫県新温泉町＞



4

要配慮者利用施設における避難確保計画の作成等の義務化

- 洪水及び土砂災害のリスクが高い区域にある要配慮者利用施設の管理者等に対し、避難確保計画の作成、避難訓練の実施を義務化し、利用者の確実な避難確保を図ることとする。
- 当該計画を作成しない場合には市町村長が作成の指示を行い、これに従わない場合はその旨を公表することができる。

	避難確保計画の策定	計画に基づく避難訓練の実施
現行水防法	努力義務	努力義務
改正後	義務	義務

※ 土砂災害防止法では義務を新設

担保措置を創設

- ・計画を作成しない施設管理者等に対して市町村長が必要な指示を行う。
- ・指示に従わないときはその旨を公表。

○国も以下の取組により計画作成等を支援予定。

- ・簡易な入力フォームを通じて避難確保計画を作成できるようにする等の「手引き」の充実
- ・地方公共団体が計画内容を確実にチェックできるよう、関係機関と連携して点検用マニュアルを作成
- ・モデルとなる地区において、関係機関と施設管理者が連携して避難確保計画を作成し、そこで得られた知見を共有
- ・計画作成や訓練に係る費用の補助等を市町村が行う場合、その費用を防災・安全交付金で支援



平成28年台風10号により、岩手県の要配慮者利用施設では利用者9名の全員が死亡。

5

【参考】要配慮者利用施設における避難確保計画の作成等の義務化

- 要配慮者利用施設とは、「社会福祉施設、学校、医療機関その他の主として防災上の配慮を要する者が利用する施設」とされている。（水防法・土砂災害防止法）
- 例えば、有料老人ホーム、身体障害者社会参加支援施設、保育所等の社会福祉施設や病院等の医療施設、幼稚園、小学校等の学校が想定される。

水防法関係

- 国土交通大臣又は都道府県知事が指定した**洪水予報河川又は水位周知河川の浸水想定区域内に立地**し、市町村防災会議等が作成する**市町村地域防災計画に位置付けられた要配慮者利用施設が対象**。

市町村地域防災計画に位置付けられている要配慮者利用施設の数	31,208
避難確保計画の作成施設数	716
うち、計画に基づく避難訓練の実施施設数	237
うち、自衛水防組織設置数	352

（平成28年3月31日時点）

土砂法関係

- 都道府県知事が指定した**土砂災害警戒区域内に立地**し、市町村防災会議等が作成する**市町村地域防災計画に位置付けられた要配慮者利用施設が対象**。

市町村地域防災計画に位置付けられている要配慮者利用施設の数	7,325
うち、避難確保計画の作成施設数（自主的取組）	1,292
うち、避難訓練の実施施設数（自主的取組）	569

（平成28年3月31日時点）

6

② 「社会経済被害の最小化」実現のための既存資源の最大活用

7

国等の技術力を活用した中小河川の治水安全度の向上

- 既存ストックを活用したダム再開発事業や、災害復旧事業等のうち、都道府県知事等では施行が困難な高度な技術等を要するものについて、国・水資源機構による工事の代行制度を創設。
※ 水資源機構による代行はフルプラン水系内のダムに限定。
- 代行事業に要する費用負担は都道府県知事等が自らこれを実施する場合と同じ。

代行の要件

- 都道府県知事等から要請があること
- 都道府県等の工事の実施体制その他の地域の実情を勘案して、代行することが適当と認められること
- 当該工事が、高度の技術又は機械力を使用して実施することが適当であると認められるものであること

<高度な改良工事の例>



鶴田ダム再開発事業（鹿児島県薩摩郡さつま町）

<高度な災害復旧の例>

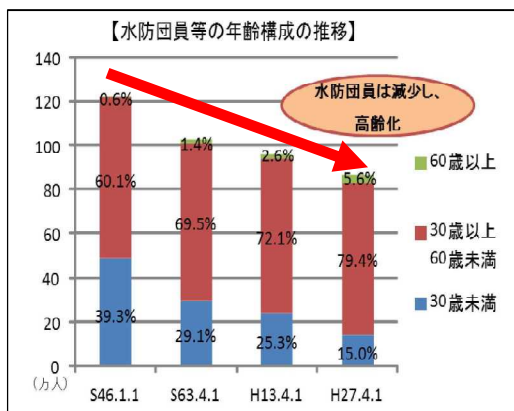


平成27年9月関東・東北豪雨における災害復旧工事（宮城県大崎市）

8

民間を活用した水防活動の円滑化

- 水防管理者等に水防活動のために認められている権限の一部を、水防管理者から水防活動の委任を受けた民間事業者が行使できることとし、民間事業者による水防活動を円滑化。



<民間活力を活用した水防活動（イメージ）>



【民間事業者は、水防管理者から委託を受けた水防活動の範囲内に限り以下の権限を行使可能。】

緊急通行(法19条)

- 水防上緊急の必要がある場所に赴くときの私有地等の通行。

公用負担(法28条)

- 水防のため緊急の必要があるときの他人の土地等の使用。

9

浸水拡大を抑制する施設等の保全

- 輪中堤防や自然堤防等が存する区域が、洪水の際に浸水の拡大を抑制する効用を有する場合、水防管理者がこれを浸水被害軽減地区として指定し、保全を図る。
- 浸水被害軽減地区の保全により、住民避難までのリードタイムを確保し、又は水防団等が土のう積み等を行う箇所を重点化し、もって水災による被害の軽減を図る。

水防管理者による指定

- 輪中堤防等が存する土地等の区域が浸水の拡大を抑制する効用を有すると認めるときは、これを浸水被害軽減地区として指定。

※ 指定のため、河川管理者が情報提供等の必要な援助を行う

形状変更行為の届出

- 浸水被害軽減地区内の土地の改変、掘削等をしようとする者は、あらかじめ水防管理者にその旨を届出。

助言・勧告

- 届出に係る行為が浸水被害軽減地区の保全の観点から望ましくないと水防管理者が認めるときは、必要な助言又は勧告。

※ 届出をしないで、又は虚偽の届出をして土地の形状変更行為を行った者には罰則

<輪中堤:昭和51年9月 台風17号の際の様子>

