

表題部 (土地の表示)		調製	平成12年10月26日	不動産番号	2702000513514
地図番号	H1 22-4	筆界特定	余白		
所在	米子市吉岡字船場上				余白
①地番	②地目	③地積 m <sup>2</sup>		原因及びその日付〔登記の日付〕	
319番10	田	1157		319番1から分筆 〔昭和45年6月24日〕	
余白	宅地	1157 40		②③昭和45年6月13日地目変更 〔昭和45年6月24日〕	
余白	余白	余白		昭和63年法務省令第37号附則第2条第2項 の規定により移記 平成12年10月26日	
余白	余白	1189 76		③錯誤 〔平成21年12月11日〕	

権利部 (甲区) (所有権に関する事項)			
順位番号	登記の目的	受付年月日・受付番号	権利者その他の事項
1	所有権移転	昭和45年6月24日 第10526号	原因 昭和45年6月13日売買 所有者 鳥取県 順位2番の登記を移記
	余白	余白	昭和63年法務省令第37号附則第2条第2項 の規定により移記 平成12年10月26日



これは登記記録に記載されている事項の全部を証明した書面である。ただし、登記記録の乙区に記載されている事項はない。

(鳥取地方法務局米子支局管轄)

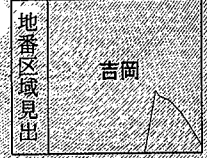
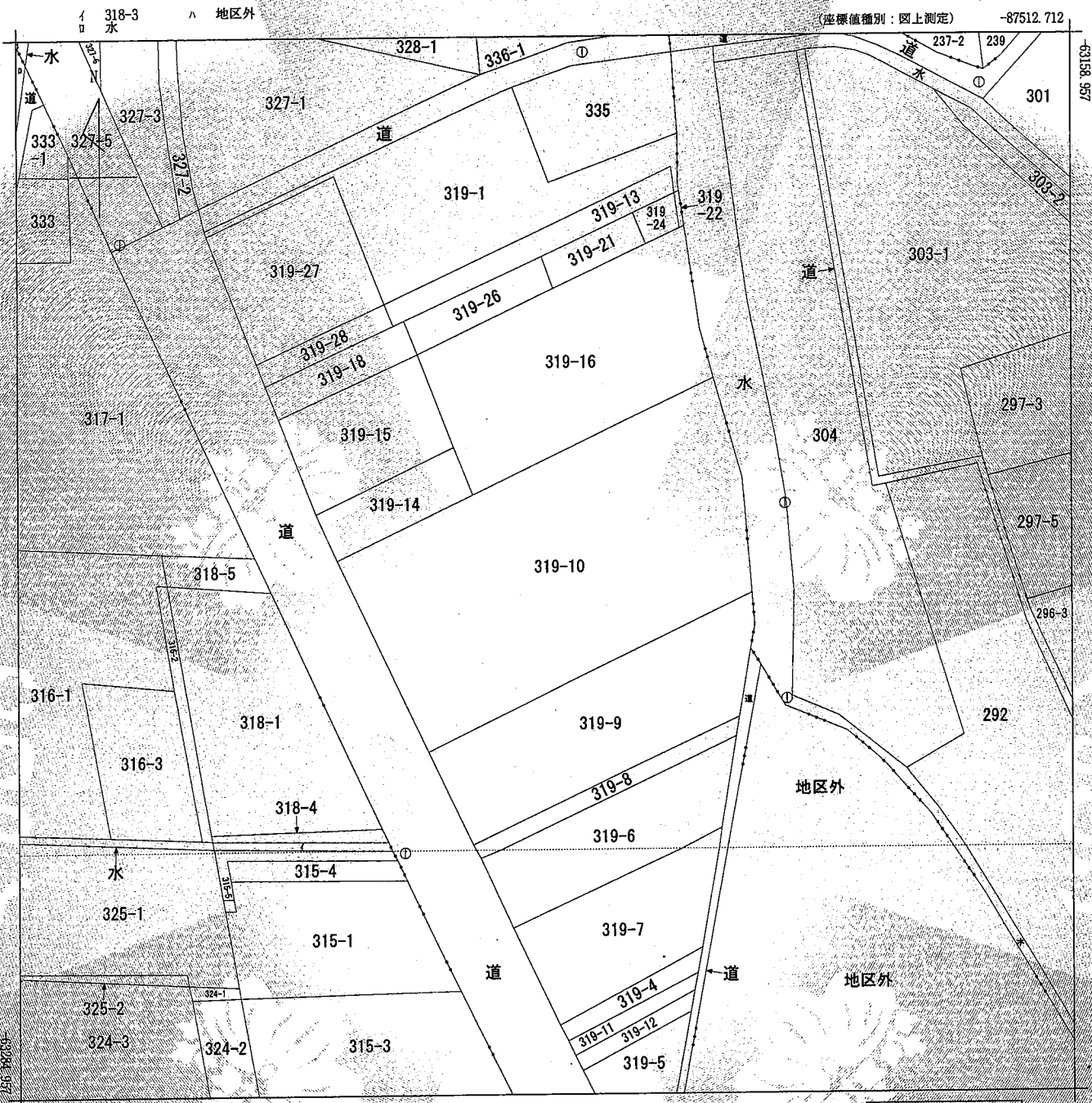
令和4年3月3日

鳥取地方法務局

登記官

渡邊徹志郎





請求部	所在	米子市吉岡字船場上				地番	319番10			
出力縮尺	1/500	精度区分	乙一	座標系番号又は記号	V	分類	地図(法第14条第1項)		種類	地籍図
作成年月日					備付年月日(原図)	昭和52年3月18日			補記事項	

これは地図に記載されている内容を証明した書面である。  
 (鳥取地方法務局米子支局管轄)  
 令和4年3月2日  
 鳥取地方法務局

請求番号: 7-2  
 (1/1)

登記官

渡邊徹志郎



公用

登記年月日：平成21年12月11日

平成 21年 12月 11日 登記

地 積 測 量 図

地 番	319-10
土地の所在	米子市吉岡宇船場上

これは図面に記録されている内容を証明した書面である。  
(鳥取地方務局米子支局管轄)

令和 4年 3月 7日 鳥取地方務局

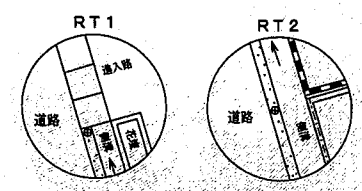
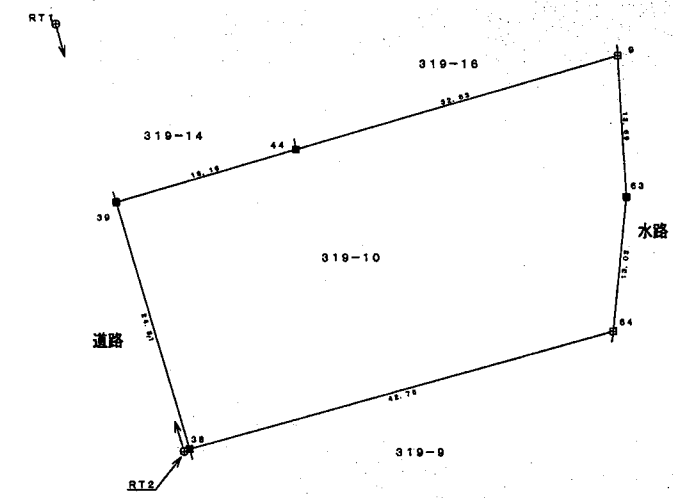
NO	Xn	Yn	Xn+1 - Yn-1	距離
39	482.743	505.641	5145.557637	24.81
38	458.870	512.420	22017.999210	42.75
64	470.276	553.624	20071.378680	13.03
63	453.222	555.100	366.993710	13.69
9	498.903	554.429	-159.11330883	32.63
44	487.845	523.079	-29800.981880	18.16
合 計				-2379.537880
合 計 面積				1189.7689300
地 積				1189.76 m <sup>2</sup>
坪 数				359.90

座 標 一 覧 表

点名	境界線の種類	既存	新設	永久標	X	Y
9	コンクリート杭	既存	新設	永久標	498.903	554.429
38	金属プレート	新設	永久標	458.870	512.420	
39	金属プレート	新設	永久標	482.743	505.641	
44	金属プレート	新設	永久標	487.845	523.079	
63	金属プレート	新設	永久標	453.222	555.100	
64	コンクリート杭	既存	新設	永久標	470.276	553.624
RT1	金属板	新設	永久標	500.000	500.000	
RT2	金属板	新設	永久標	458.628	511.888	

引照点からの距離と角度

	観測点 RT1	後視点 RT2
X座標	500.000	458.628
Y座標	500.000	511.888
観測角	0° 00' 00"	距離 43.046
境界点	観測角	距離
38	359° 13' 40"	42.964
39	367° 55' 50"	18.155



境界線	境界線の種類
田	コンクリート杭
△	金属プレート
○	金属板
□	プラスチック杭 (永久標)
◇	プラスチック杭

登記官

渡邊徹志郎



作 製 者 米子市淀江町佐陀982番地 土地家屋調査士 中川則美 (平成 21 年 11 月 9 日作成)

申 請 人 鳥取県知事平井伸治

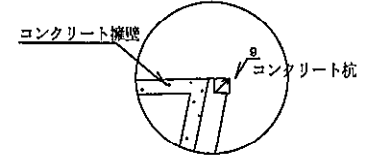


縮 尺 1/500




319-14  
有限会社 新生電気工事

319-16  
有限会社 吉川組

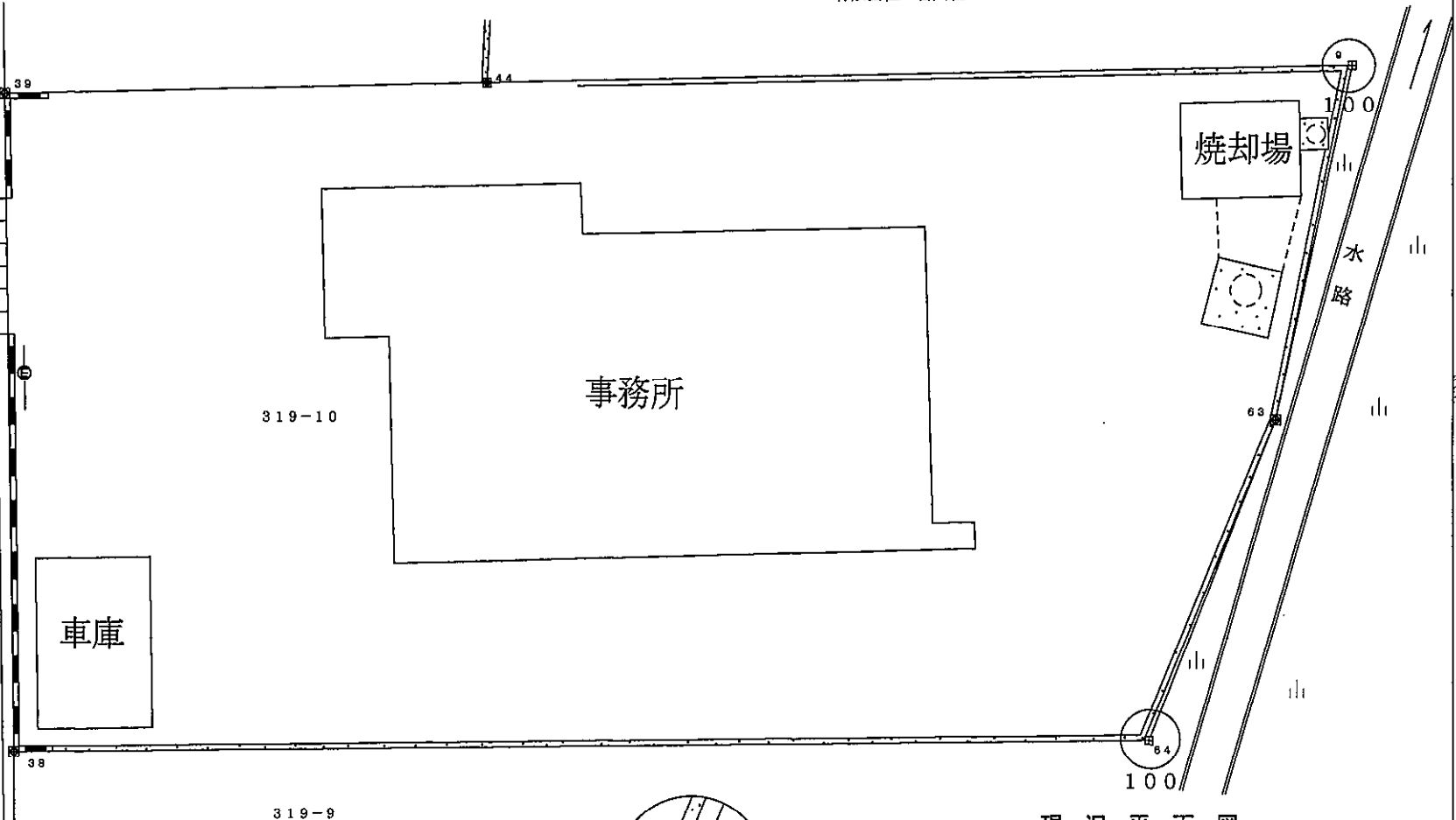
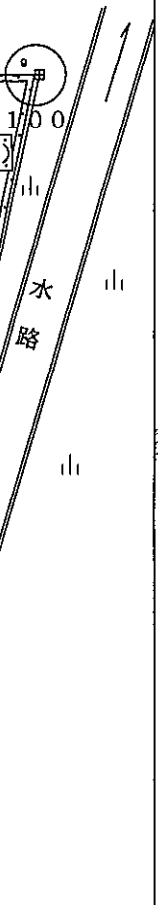



市道  
日野川  
右岸  
堤線

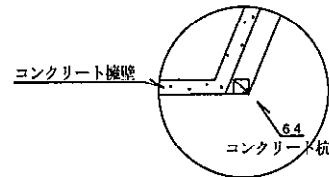


319-10

事務所



319-9  
山田栄



現況平面図

境界点	境界標の種類
田	コンクリート杭
田	金属プレート
⊕	金属錐
⊗	プラスチック杭 (永久杭)
□	プラスチック杭

所在	米子市吉岡字船場上
縮尺	1 : 250
作成年月日	平成21年11月5日
作成者	米子市淀江町佐陀982番地16 土地家屋調査士 中川則美