

鳥取県の水道の現況



(令和3年3月末現在)

鳥取県生活環境部
くらしの安心局水環境保全課

目次

1	水道の普及状況	
(1)	水道普及率	1
(2)	水道等種別給水人口	2
2	施設の整備状況	
(1)	施設数の推移	3
(2)	規模別施設数	3
3	水道料金の現況	
(1)	水道料金の概要	4
(2)	水道料金の比較	4
4	取水の状況	
(1)	取水量	5
(2)	取水量の経年変化	5
5	市町村別水道普及状況	6
(図)	市町村別水道普及状況	7
(図)	市町村別水道施設数	8
6	管種別布設状況	
(1)	管種別布設状況	9
(2)	市町村別布設状況	9
(3)	上水道管種別布設状況と経年管率	10
(4)	上水道基幹管路の耐震化状況	10

資料

水道事業一覧（令和3年3月末現在）

- 1 上水道
- 2 簡易水道
- 3 専用水道
- 4 飲料水供給施設等

1 水道の普及状況

(1) 水道普及率

ア 現況

(令和3年3月31日現在)

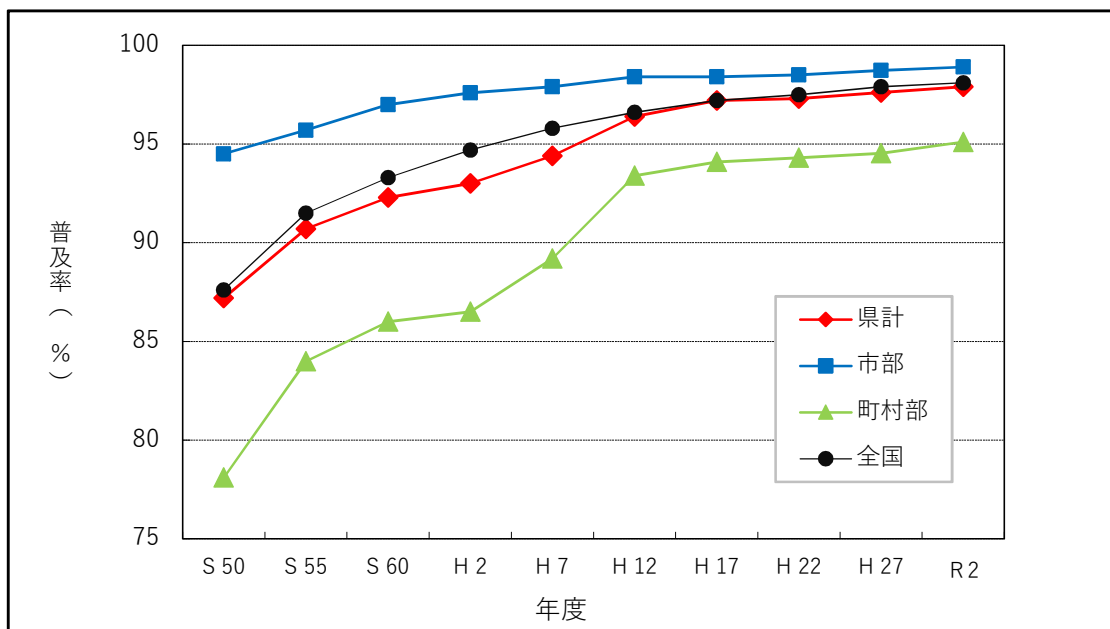
総人口	給水人口	普及率
554,088人	542,586人	97.9%

イ 推移

(単位：人)

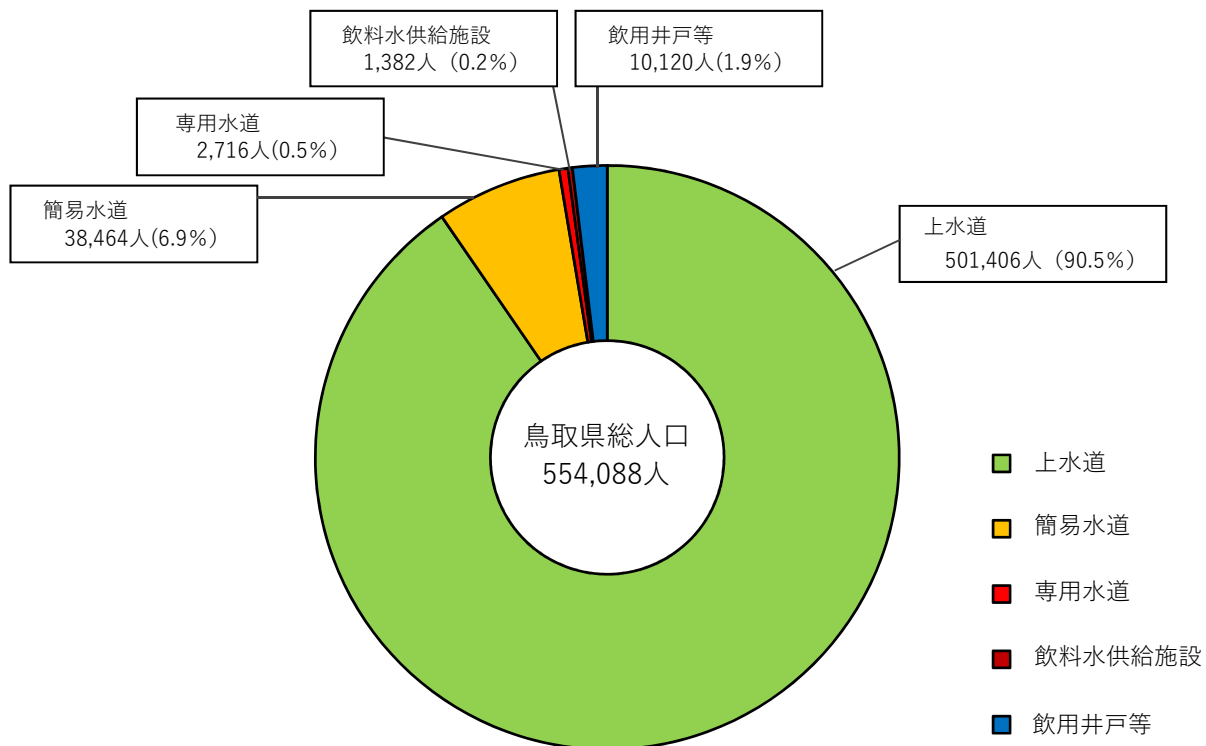
年度		S 50	S 55	S 60	H 2	H 7	H 12	H 17	H 22	H 27	R 2
県計	総人口	589,779	609,031	618,957	622,174	621,848	621,027	613,684	595,795	576,278	554,088
	給水人口	514,082	552,284	571,408	578,707	587,062	598,950	596,622	580,004	562,524	542,586
	普及率%	87.2	90.7	92.3	93.0	94.4	96.4	97.2	97.3	97.6	97.9
市部	総人口	329,969	347,082	357,214	364,700	370,773	376,600	441,364	433,179	423,728	411,226
	給水人口	311,906	332,162	346,341	355,784	363,074	370,535	434,461	426,614	418,320	406,697
	普及率%	94.5	95.7	97.0	97.6	97.9	98.4	98.4	98.5	98.7	98.9
町村部	総人口	259,810	261,949	261,743	257,474	251,075	244,427	172,320	162,616	152,550	142,862
	給水人口	202,896	220,122	225,067	222,923	223,988	228,415	162,161	153,390	144,204	135,889
	普及率%	78.1	84.0	86.0	86.6	89.2	93.4	94.1	94.3	94.5	95.1
全国	普及率%	87.6	91.5	93.3	94.7	95.8	96.6	97.2	97.5	97.9	98.1

水道普及率の推移



(2)水道等種別給水人口

ア 現 況 (施設別給水人口割合)



イ 給水人口の推移

年 度		S 50	S 55	S 60	H 2	H 7	H 12	H 17	H 22	H 27	R2
上水道	人	390,046	415,862	437,995	450,163	458,562	471,114	487,450	482,952	474,034	501,406
	%	66.1	68.3	70.8	72.3	73.7	75.8	79.4	81.1	82.3	90.5
簡易水道	人	114,720	126,369	124,464	121,232	121,197	122,453	104,212	93,100	85,326	38,464
	%	19.5	20.7	20.1	19.5	19.6	19.7	17.0	15.6	14.8	6.9
専用水道	人	10,036	10,053	8,949	7,312	6,773	5,383	4,960	3,952	3,164	2,716
	%	1.7	1.7	1.4	1.2	1.1	0.9	0.8	0.7	0.5	0.5
飲料水供給施設	人	16,006	13,179	14,043	12,951	11,883	5,942	4,134	3,569	2,400	1,382
	%	2.7	2.2	2.3	2.1	1.9	1.0	0.7	0.6	0.4	0.2
飲用井戸等	人	58,971	43,568	33,506	30,516	22,903	16,135	12,928	12,222	11,354	10,120
	%	10.0	7.1	5.4	4.9	3.7	2.6	2.1	2.0	2.0	1.9
合計	人	589,779	609,031	618,957	622,174	621,848	621,027	613,684	595,795	576,278	554,088
	%	100	100	100	100	100	100	100	100	100	100

※ 飲料水供給施設とは、50人以上100人以下を給水人口として、人の飲用に供する水を供給する施設をいう。

※ 飲用井戸等とは、給水人口が50人未満であって飲用水を供給する井戸等の給水施設をいう。

2 施設の整備状況

(1) 施設数の推移

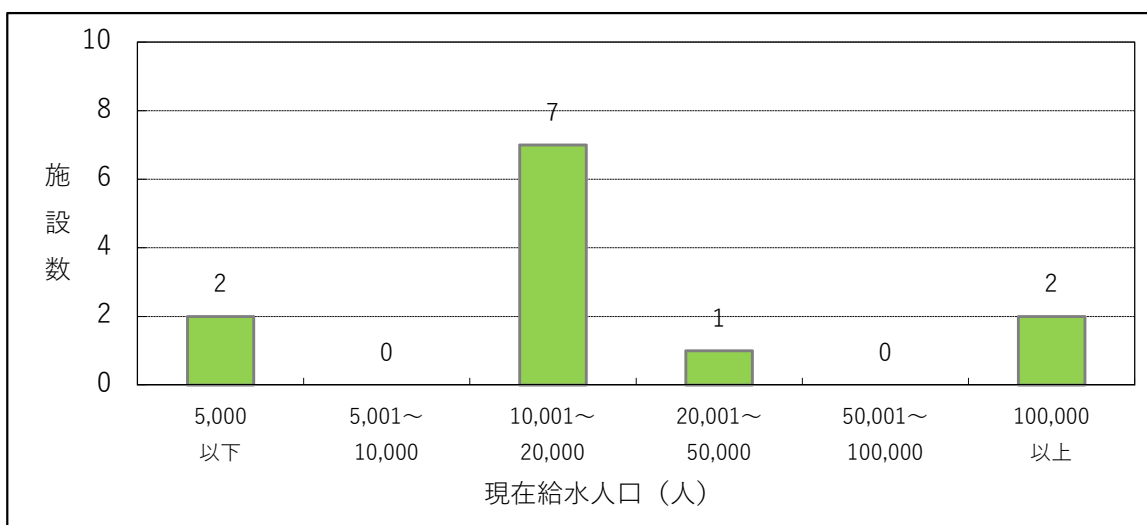
(単位：施設)

年度	S 50	S 55	S 60	H 2	H 7	H 12	H 17	H 22	H 27	R2
上水道	17	17	18	18	18	19	14	14	14	12
簡易水道	274	273	278	271	269	256	206	199	193	83
専用水道	51	48	40	43	43	30	35	35	36	33
飲料水供給施設	215	182	202	179	169	85	63	54	38	23
合計	557	520	538	511	499	390	318	302	281	151

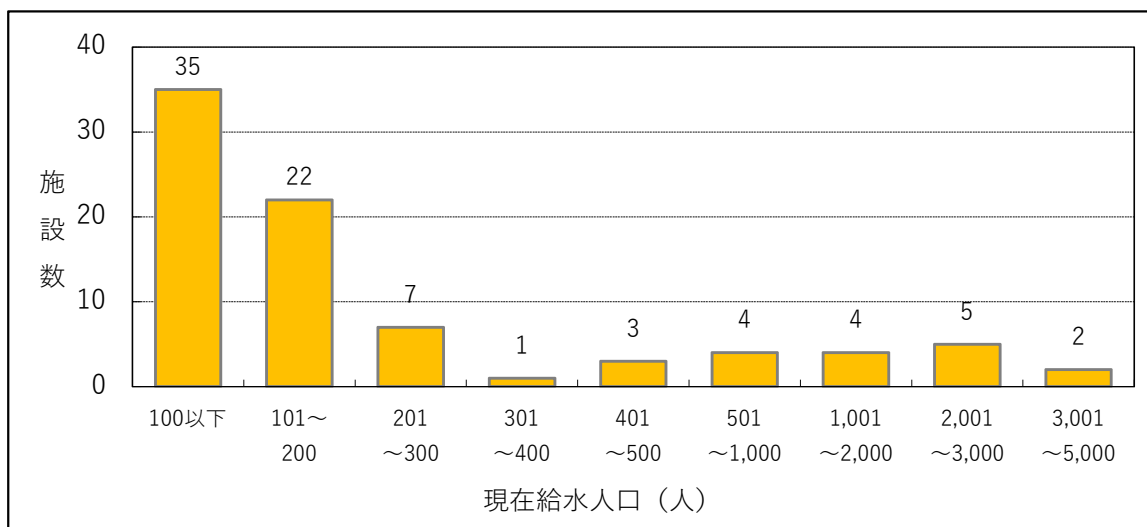
※ 飲料水供給施設とは、50人以上100人以下を給水人口として、人の飲用に供する水を供給する施設をいう。

(2) 規模別施設数

ア 上水道施設における現在給水人口別の施設数



イ 簡易水道施設における現在給水人口別の施設数

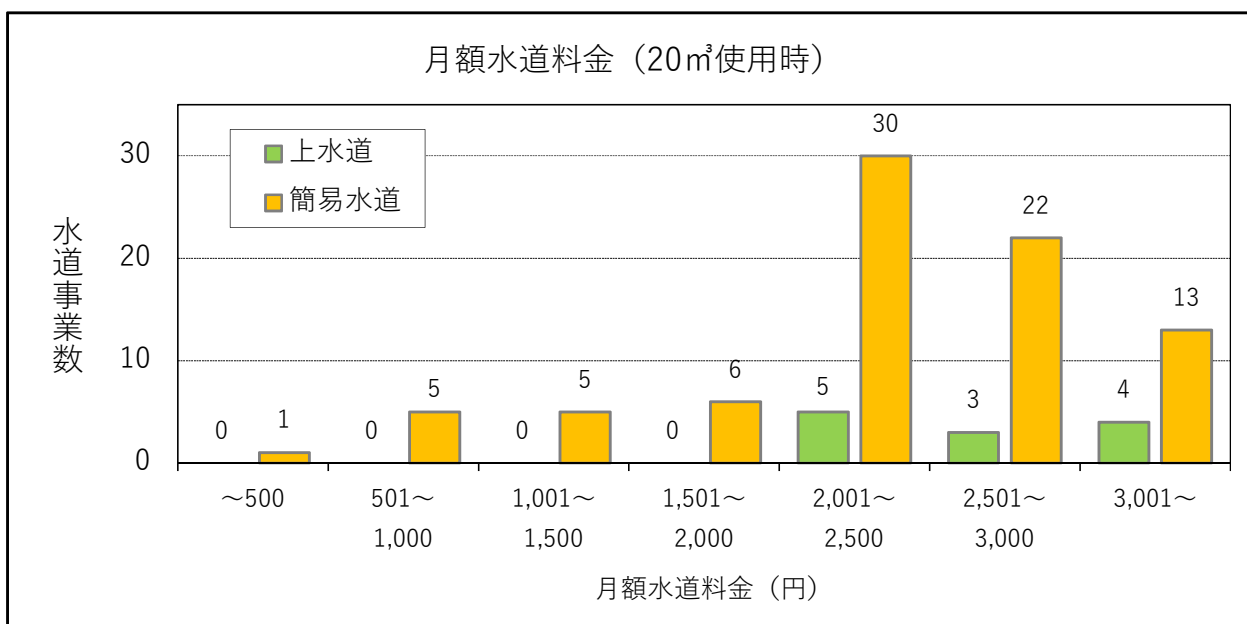
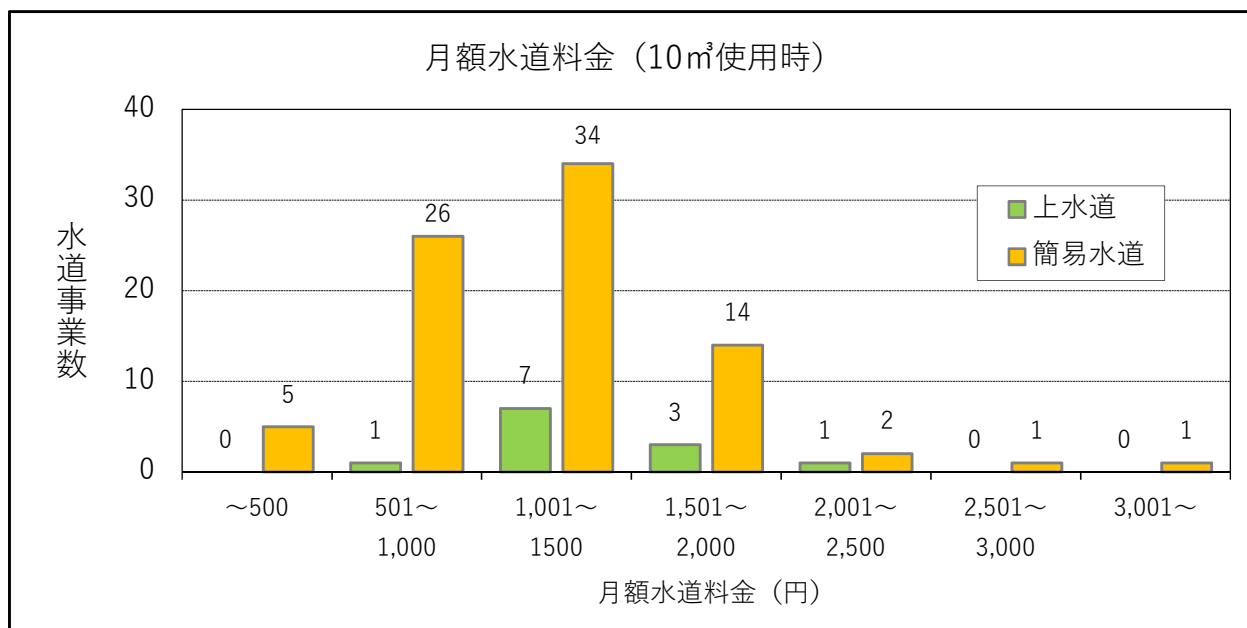


3 水道料金の現況

(1) 水道料金の概要

	月使用水量	鳥取県			全国平均 (令和2年度)
		最低料金(円)	最高料金(円)	平均(円)	
上水道	10m ³	935	2,090	1,376	1,560
	20m ³	2,054	3,850	2,748	
簡易水道	10m ³	300	3,300	1,247	1,384
	20m ³	300	3,300	2,232	

(2) 水道料金の比較 (口径13 mm)

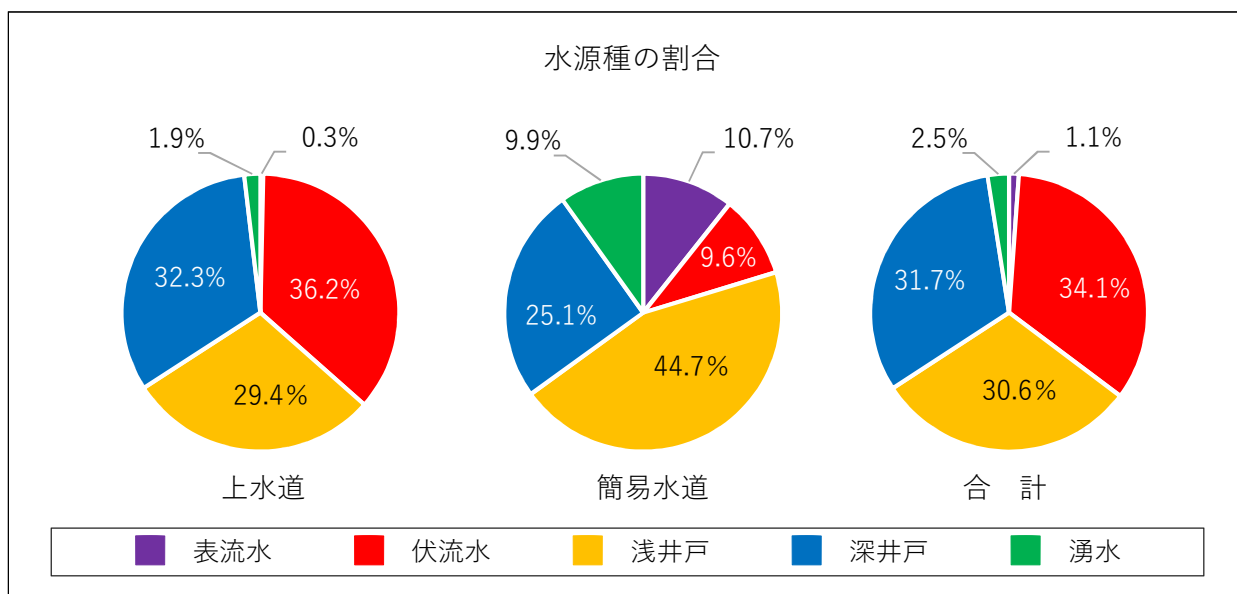


4 取水の状況

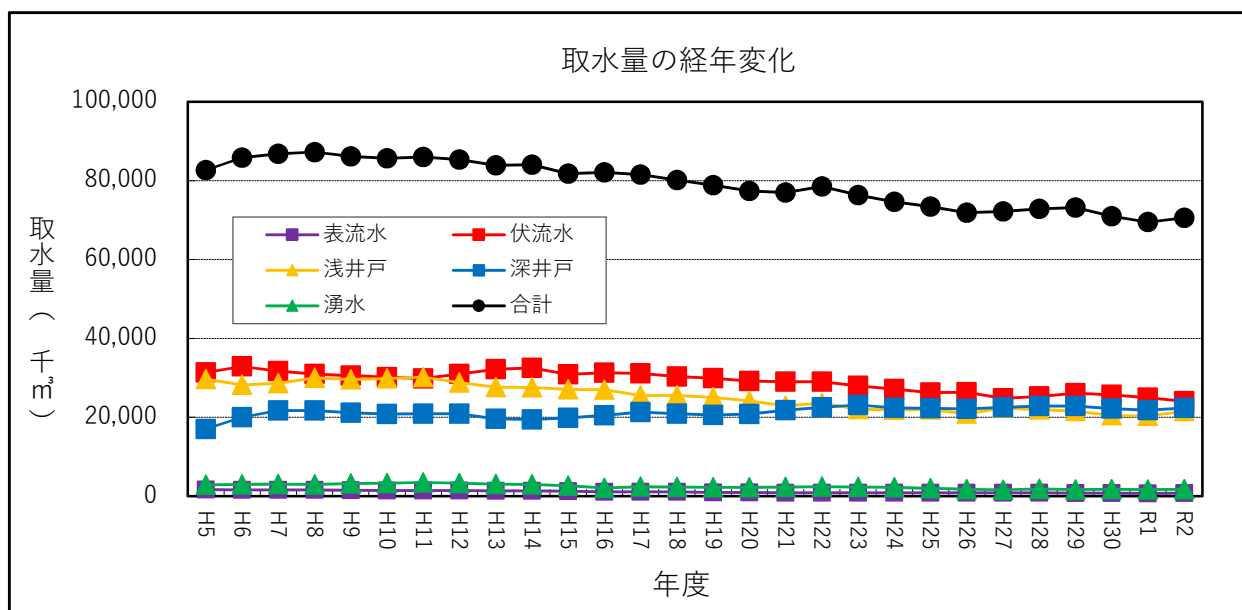
(1) 取水量（令和2年度実績）

（単位：千 m^3 ）

水源種別	上水道		簡易水道		合計	
	取水量(千 m^3)	割合(%)	取水量(千 m^3)	割合(%)	取水量(千 m^3)	割合(%)
表流水	206	0.3	591	10.7	797	1.1
伏流水	23,548	36.2	532	9.6	24,080	34.1
浅井戸	19,087	29.4	2,472	44.7	21,559	30.6
深井戸	20,980	32.3	1,388	25.1	22,368	31.7
湧水	1,210	1.9	546	9.9	1,756	2.5
計	65,031	100.0	5,528	100.0	70,559	100.0



(2) 取水量の経年変化（上水道、簡易水道合計）



5 市町村別水道普及状況

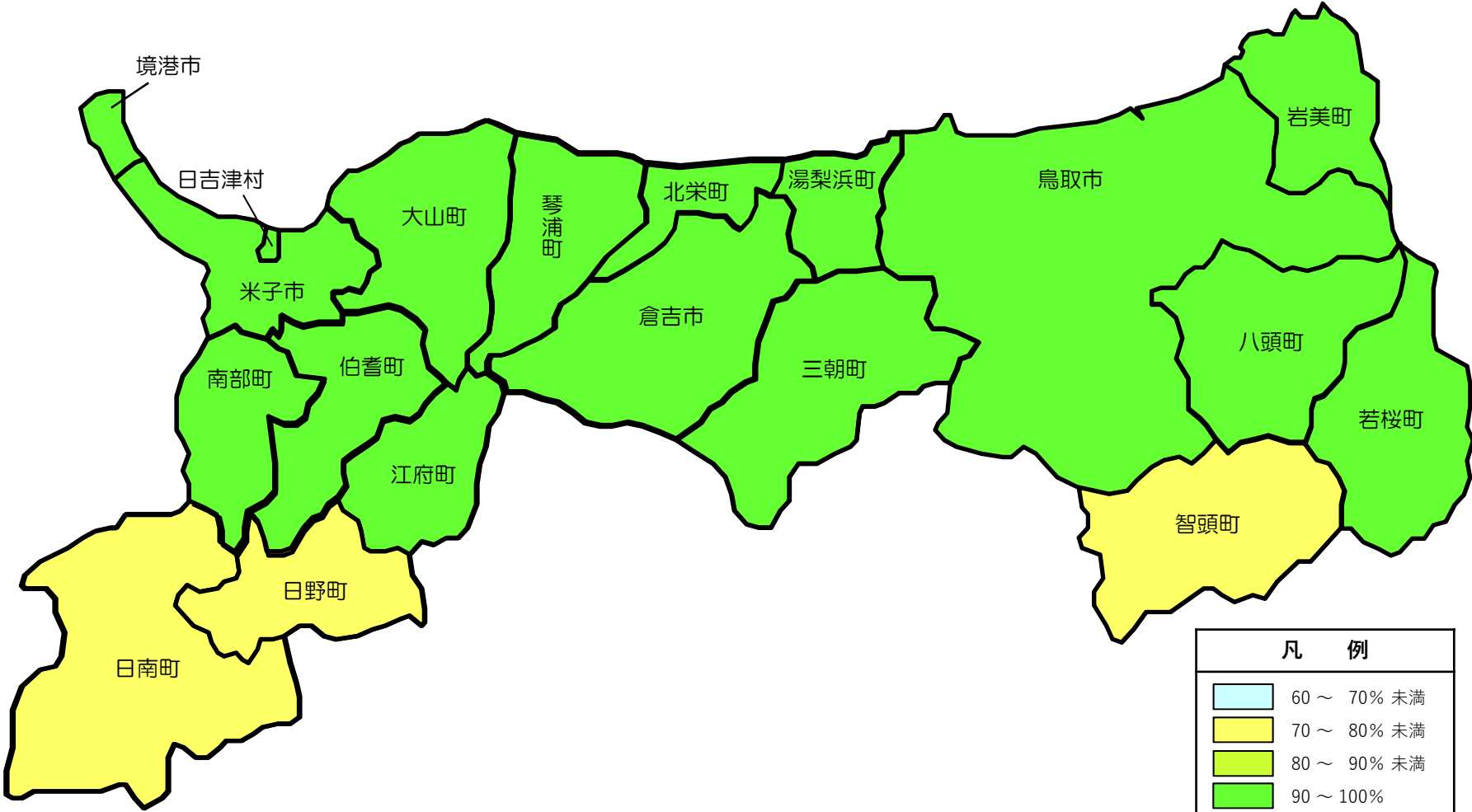
令和3年3月31日現在

区分 市町村名	総人口 (人)	上水道		簡易水道		専用水道		計		普及率 (%)	
		施設数	給水人口 (人)	施設数	給水人口 (人)	施設数	給水人口 (人)	施設数	給水人口 (人)		
東部	鳥取市	185,157	1	183,338	1	134	1	0	3	183,472	99.1
	岩美町	11,219	1	11,043	0	0	0	0	1	11,043	98.4
	若桜町	3,020	0	0	1	2,772	1	46	2	2,818	93.3
	智頭町	6,662	1	2,336	15	1,940	6	453	22	4,729	71.0
	八頭町	16,637	0	0	17	16,388	0	0	17	16,388	98.5
	計	222,695	3	196,717	34	21,234	8	499	45	218,450	98.1
中部	倉吉市	45,956	1	39,282	6	5,034	1	132	8	44,448	96.7
	三朝町	6,289	1	4,417	18	1,431	1	0	20	5,848	93.0
	湯梨浜町	16,695	1	13,830	6	2,609	2	168	9	16,607	99.5
	琴浦町	16,888	1	15,425	0	0	6	1,188	7	16,613	98.4
	北栄町	14,720	1	14,617	0	0	0	0	1	14,617	99.3
	計	100,548	5	87,571	30	9,074	10	1,488	45	98,133	97.6
西部	米子市	146,680	1	146,038	0	0	7	15	8	146,053	99.6
	境港市	33,433	0	32,724	0	0	0	0	0	32,724	97.9
	日吉津村	3,558	0	3,558	0	0	1	0	1	3,558	100.0
	大山町	15,822	1	14,126	0	0	1	714	2	14,840	93.8
	南部町	10,580	1	10,548	0	0	3	0	4	10,548	99.7
	伯耆町	10,740	1	10,124	0	0	1	0	2	10,124	94.3
	日南町	4,350	0	0	11	3,181	0	0	11	3,181	73.1
	日野町	2,958	0	0	7	2,265	0	0	7	2,265	76.6
	江府町	2,724	0	0	1	2,710	2	0	3	2,710	99.5
	計	230,845	4	217,118	19	8,156	15	729	38	226,003	97.9
市計	411,226	3	401,382	7	5,168	9	147	19	406,697	98.9	
町計	139,304	9	96,466	76	33,296	23	2,569	108	132,331	95.0	
村計	3,558	0	3,558	0	0	1	0	1	3,558	100.0	
合計	554,088	12	501,406	83	38,464	33	2,716	128	542,586	97.9	

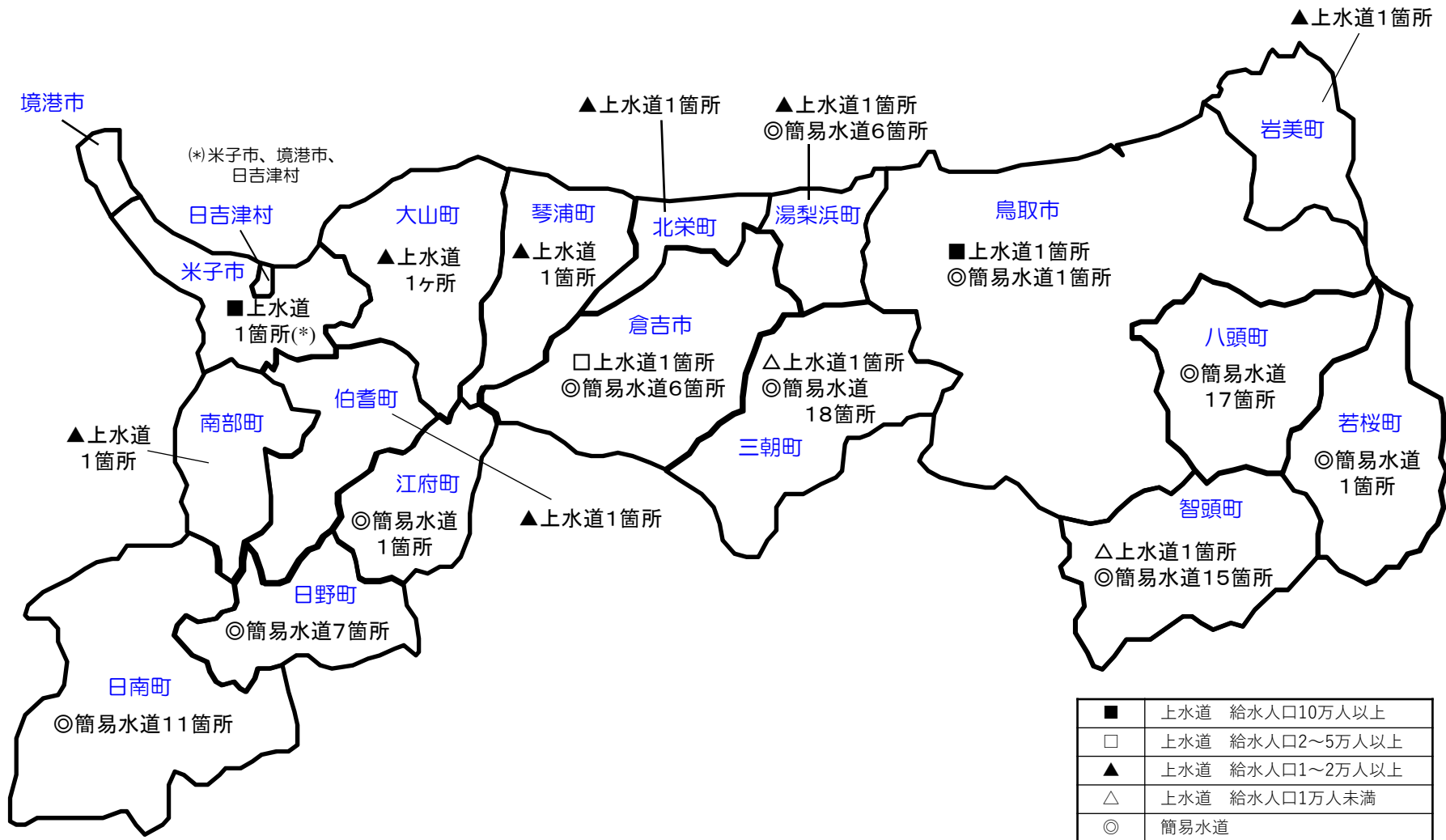
※ 境港市、日吉津村については、米子市より給水。

※ 専用水道については、常時居住する人口を給水人口とする。

市町村別水道普及状況（水道普及率%）



市町村別水道施設数



6 管種別布設状況

(1)管種別布設状況

管種別	上水道		簡易水道		計	
	延長(m)	割合(%)	延長(m)	割合(%)	延長(m)	割合(%)
铸铁管	23,832	0.5	3,118	0.4	26,950	0.5
ダクタイル铸铁管	2,065,457	44.5	46,270	5.7	2,111,727	38.7
鋼管	70,702	1.5	19,074	2.3	89,776	1.6
石綿セメント管	21,839	0.5	5,603	0.7	27,442	0.5
硬質塩化ビニル管	2,090,183	45.0	678,652	83.5	2,768,835	50.7
コンクリート管	356	0.0	0	0.0	356	0.0
鉛管	0	0.0	0	0.0	0	0.0
ポリエチレン管	359,528	7.7	49,661	6.1	409,189	7.5
ステンレス管及びその他 ^(*)	13,498	0.3	10,222	1.3	23,720	0.4
計	4,645,395	100.0	812,600	100.0	5,457,995	100.0

(*1)管種不明管を含む

(2)市町村別布設状況

(単位：m)

市町村名	区分	铸铁管	ダクタイル铸铁管				鋼管	石綿セメント管	硬質塩化ビニル管	コンクリート管	鉛管	ポリエチレン管	ステンレス管	その他	計
			耐震型継手有	K型継手等のうち良い地盤に布設	その他	合計									
鳥取市	上水道	14,372	469,988	0	452,044	922,032	34,885	0	671,915	356	0	118,548	2,043	0	1,764,151
	簡易水道	0	-	-	-	0	0	0	1,011	0	0	202	-	0	1,213
岩美町	上水道	3,456	16,778	0	10,783	27,561	2,527	105	73,416	0	0	14,961	21	50	122,097
若桜町	簡易水道	0	-	-	-	0	764	813	61,885	0	0	12,131	-	0	75,593
智頭町	上水道	1,073	252	0	877	1,129	696	491	21,602	0	0	3,197	39	0	28,227
	簡易水道	2,673	-	-	-	70	5,826	4,695	24,559	0	0	0	-	543	38,366
八頭町	簡易水道	254	-	-	-	24,931	3,753	0	181,401	0	0	9,241	-	0	219,580
倉吉市	上水道	1,698	28,826	5,599	120,384	154,809	2,171	0	211,169	0	0	5,875	2,108	2,084	379,914
	簡易水道	0	-	-	-	16,171	4,506	0	124,923	0	0	4,510	-	8,656	158,766
三朝町	上水道	0	0	0	15,917	15,917	1,915	0	35,128	0	0	5,401	0	0	58,361
	簡易水道	0	-	-	-	1,530	1,360	0	29,333	0	0	14,704	-	0	46,927
湯梨浜町	上水道	1,322	2,874	0	9,185	12,059	1,702	1,157	82,535	0	0	10,075	22	0	108,872
	簡易水道	0	-	-	-	1,092	619	0	31,346	0	0	894	-	0	33,951
琴浦町	上水道	0	1,046	0	58,246	59,292	2,192	1,680	99,294	0	0	4,554	163	0	167,175
北栄町	上水道	0	11,622	5,038	21,561	38,221	492	266	133,091	0	0	18,243	0	0	190,313
米子市	上水道	1,631	151,610	0	623,333	774,943	16,068	38	337,641	0	0	158,584	1,235	0	1,290,140
大山町	上水道	0	0	64	16,312	16,376	709	16,992	168,253	0	0	6,873	44	3,812	213,059
南部町	上水道	0	0	0	29,615	29,615	2,237	90	92,495	0	0	1,419	0	1,877	127,733
伯耆町	上水道	280	0	1,340	12,163	13,503	5,108	1,020	163,644	0	0	11,798	0	0	195,353
日南町	簡易水道	0	-	-	-	271	692	0	119,894	0	0	938	-	1,023	122,818
日野町	簡易水道	191	-	-	-	433	467	95	41,134	0	0	1,042	-	0	43,362
江府町	簡易水道	0	-	-	-	1,772	1,087	0	63,166	0	0	5,999	-	0	72,024
合計	上水道	23,832	682,996	12,041	1,370,420	2,065,457	70,702	21,839	2,090,183	356	0	359,528	5,675	7,823	4,645,395
	簡易水道	3,118	-	-	-	46,270	19,074	5,603	678,652	0	0	49,661	-	10,222	812,600
	計	26,950	-	-	-	2,111,727	89,776	27,442	2,768,835	356	0	409,189	5,675	18,045	5,457,995

簡易水道の調査においては、ダクタイル铸铁管の耐震型継手の有無による区別を行っていないため合計のみ記入。

簡易水道の調査においては、ステンレス管の区別を行っていないため「その他」に含まれる。

(3) 上水道管種別布設状況と経年管率

(単位：m)

市町村名	区分	鋳鉄管	ダクタイル 鋳鉄管	鋼管	石綿 セメント管	硬質塩化 ビニル管	コンクリート管	鉛管	ポリエチレン 管	ステンレス管	その他	計	経年管率 %
鳥取市	管延長	14,372	922,032	34,885	0	671,915	356	0	118,548	2,043	0	1,764,151	71.7
	経年管	14,372	624,260	31,796	0	556,251	356	0	37,515	457	0	1,265,007	
岩美町	管延長	3,456	27,561	2,527	105	73,416	0	0	14,961	21	50	122,097	55.0
	経年管	3,456	11,100	905	105	46,602	0	0	4,977	0	50	67,195	
智頭町	管延長	1,073	1,129	696	491	21,602	0	0	3,197	39	0	28,227	58.9
	経年管	1,073	709	534	491	13,806	0	0	0	0	0	16,613	
倉吉市	管延長	1,698	154,809	2,171	0	211,169	0	0	5,875	2,108	2,084	379,914	79.3
	経年管	1,698	102,994	2,141	0	190,314	0	0	234	1,617	2,085	301,083	
三朝町	管延長	0	15,917	1,915	0	35,128	0	0	5,401	0	0	58,361	91.2
	経年管	0	15,917	1,830	0	35,123	0	0	357	0	0	53,227	
湯梨浜町	管延長	1,322	12,059	1,702	1,157	82,535	0	0	10,075	22	0	108,872	21.9
	経年管	0	2,116	36	1,157	17,417	0	0	0	0	3,129	23,855	
琴浦町	管延長	0	59,292	2,192	1,680	99,294	0	0	4,554	163	0	167,175	55.1
	経年管	0	48,180	1,210	1,553	40,854	0	0	6	0	230	92,033	
北栄町	管延長	0	38,221	492	266	133,091	0	0	18,243	0	0	190,313	38.3
	経年管	0	16,382	486	266	55,708	0	0	0	0	0	72,842	
米子市	管延長	1,631	774,943	16,068	38	337,641	0	0	158,584	1,235	0	1,290,140	66.1
	経年管	1,631	566,320	15,601	38	268,812	0	0	337	176	0	852,915	
大山町	管延長	0	16,376	709	16,992	168,253	0	0	6,873	44	3,812	213,059	69.6
	経年管	0	15,890	281	16,992	115,124	0	0	0	0	75	148,362	
南部町	管延長	0	29,615	2,237	90	92,495	0	0	1,419	0	1,877	127,733	63.7
	経年管	0	19,906	175	90	58,279	0	0	0	0	2,934	81,384	
伯耆町	管延長	280	13,503	5,108	1,020	163,644	0	0	11,798	0	0	195,353	11.0
	経年管	0	2,625	2,732	1,020	7,630	0	0	7,492	0	0	21,499	
合計	管延長	23,832	2,065,457	70,702	21,839	2,090,183	356	0	359,528	5,675	7,823	4,645,395	64.5
	経年管	22,230	1,426,399	57,727	21,712	1,405,920	356	0	50,918	2,250	8,503	2,996,015	

※ 経年管：石綿セメント管、鉛管及び布設後20年以上経過した管

※ その他には、一部管種不明管を含む

(4) 上水道基幹管路の耐震化状況

(単位：m)

	基幹管路長				耐震適合性のある基幹管路長				耐震 適合率%	(過去3年の耐震適合率%)		
	導水管	送水管	配水本管	計	導水管	送水管	配水本管	計		R元	H30	H29
鳥取市	32,240	167,102	38,249	237,591	8,287	73,453	16,769	98,509	41.5	40.8	39.8	39.4
岩美町	1,472	11,778	37,527	50,777	37	4,825	13,937	18,799	37.0	35.4	33.6	31.3
智頭町	98	3,489	1,082	4,669	0	2,264	524	2,788	59.7	59.7	45.2	45.2
倉吉市	0	13,468	144,325	157,793	0	68	18,046	18,114	11.5	17.4	0.5	0.5
三朝町	999	5,809	5,568	12,376	0	1,412	2,643	4,055	32.8	32.8	16.2	16.2
湯梨浜町	2,736	6,018	24,590	33,344	1,810	931	8,515	11,256	33.8	30.8	28.9	27.4
琴浦町	1,077	5,162	0	6,239	0	0	0	0	0.0	0.0	0.0	0.0
北栄町	915	5,261	0	6,176	484	1,252	0	1,736	28.1	28.1	28.1	15.8
米子市	5,845	21,320	41,341	68,506	1,148	3,828	14,304	19,280	28.1	25.9	25.3	25.0
大山町	854	29,346	0	30,200	0	801	0	801	2.7	2.2	2.2	1.0
南部町	2,493	29,695	603	32,791	0	511	603	1,114	3.4	3.4	1.6	0.9
伯耆町	15,384	40,510	2,811	58,705	112	1,392	2,811	4,315	7.4	7.4	3.2	3.4
合計	64,113	338,958	296,096	699,167	11,878	90,737	78,152	180,767	25.9	26.4	26.7	25.5

※ 耐震適合性のある管：ダクタイル鋳鉄管（耐震型継手を有するもの及びK形継手を有するものうち良い地盤に布設されているもの）、鋼管（溶接継手を有するもの）、ポリエチレン管（高密度、熱融着継手を有するもの）及びステンレス管（溶接継手を有するもの）

水道事業一覽

(令和3年3月末現在)

1 上水道

台帳番号	市町村名	事業者名	水道名	創設給水開始年月	現事業計画			現在					主な水源の種類別 (箇所数)	主な浄水方法 (箇所数)	備考 1日平均給水量 (m ³)
					認可年月日	計画給水人口 (人)	目標年度	現在給水人口 (人)	年間給水量 (千m ³)	1日最大給水量 (m ³ /日)	施設能力 (m ³ /日)	年間取水量 (千m ³)			
001	鳥取市	鳥取市	鳥取市上水道	T 4.10	R1.7.11	188,000	R17	183,338	22,674	80,958	99,520	23,244	千代川伏流水, 浅井戸(21), 深井戸(39), 表流水, 湧水	消毒のみ(68), 緩速ろ過(4), 急速ろ過(4), 膜ろ過(6), 除鉄・除マンガン	62,121
002	米子市	米子市	米子市上水道	T15. 4	H29.3.30	186,400	R6	182,320	22,558	79,762	96,500	22,871	日野川伏流水, 浅井戸(10), 深井戸(16), 湧水	消毒のみ(10), 紫外線	61,803
003	倉吉市	倉吉市	倉吉市上水道	S 7. 4	H5.3.31	48,600	H15	39,282	6,028	22,659	31,100	6,047	天神川伏流水, 浅井戸(9), 深井戸(4)	消毒のみ(8)	16,515
004	智頭町	智頭町	智頭町上水道	S32. 3	H26.12.1	5,010	R4	2,336	375	1,778	2,550	386	千代川伏流水, 浅井戸(3)	消毒のみ(3), 急速ろ過(2), 紫外線	1,027
006	琴浦町	琴浦町	琴浦町上水道	S38. 8	H27.11.10	16,401	R6	15,425	1,960	12,694	18,183	1,960	深井戸(16)	消毒のみ(12)	5,370
010	三朝町	三朝町	三朝町上水道	S32. 4	H10.1.30	6,000	H18	4,417	847	3,348	7,200	995	浅井戸(3)	消毒のみ(2)	2,321
014	岩美町	岩美町	岩美町上水道	S38. 8	R3.2.9	10,707	R13	11,043	1,341	5,675	6,281	1,341	蒲生川伏流水, 浅井戸(4), 深井戸(4), 表流水	消毒のみ(8), 緩速ろ過(1), 膜ろ過(1), 除鉄・除マンガン, 紫外線	3,674
017	南部町	南部町	南部町上水道	S34. 4	H29.3.30	11,074	R7	10,548	1,295	4,733	5,104	1,295	浅井戸(3), 深井戸(11), 湧水	消毒のみ(5), 急速ろ過(1)	3,548
019	伯耆町	伯耆町	伯耆町上水道	S40. 4	H28.3.18	10,476	R6	10,124	1,193	4,577	11,148	1,193	伏流水, 深井戸(20)	消毒のみ(24)	3,268
021	湯梨浜町	湯梨浜町	湯梨浜町上水道	S32. 7	H16.8.20	15,030	H25	13,830	1,908	7,859	10,113	1,980	伏流水, 深井戸(11), 湧水	消毒のみ(5), 緩速ろ過(1), 急速ろ過(1)	5,227
022	北栄町	北栄町	北栄町上水道	H17.10	H23.1.13	16,037	R1	14,617	1,841	7,795	9,018	1,841	浅井戸(1), 深井戸(7)	消毒のみ(6)	5,044
023	大山町	大山町	大山町上水道	H29. 4	H29.3.30	14,885	R7	14,126	1,878	7,099	9,330	1,878	浅井戸(5), 深井戸(26)	消毒のみ(22)	5,145
合計	12	12	12			528,620		501,406	63,898	238,937	306,047	65,031			175,063

台帳 番号	水 道 名	計画給水 人口 (人)	給水区域 内人口 (人) (A)	現在給水 人口 (人) (B)	給水率 (%) (B/A)	取 水 の 状 況 (千m ³)						給 水 の 状 況 (千m ³)				供給価格 (円)		備 考	
						表流水	伏流水	浅井戸	深井戸	浄水受水	湧 水	計	年間 給水量 (C)	年間 分水量 (D)	年間 有効水量 (E)	有効率 (D+E)/(C+D)	10m ³ /月		20m ³ /月
001	鳥取市上水道	188,000	184,869	183,338	99.2	179	17,953	1,605	2,686	0	821	23,244	22,674	0	21,428	94.5	1,496	2,640	
002	米子市上水道	186,400	183,671	182,320	99.3	0	2,086	11,588	9,174	0	23	22,871	22,558	0	21,443	95.1	1,124	2,235	
003	倉吉市上水道	48,600	39,328	39,282	99.9	0	1,658	3,626	763	0	0	6,047	6,028	0	4,914	81.5	1,080	2,356	
004	智頭町上水道	5,010	2,411	2,336	96.9	0	265	121	0	0	0	386	375	0	270	72.0	2,090	3,850	
006	琴浦町上水道	16,401	15,486	15,425	99.6	0	0	0	1,960	0	0	1,960	1,960	0	1,577	80.5	1,675	3,585	
010	三朝町上水道	6,000	4,417	4,417	100.0	0	0	995	0	0	0	995	847	0	672	79.3	935	2,255	
014	岩美町上水道	10,707	11,114	11,043	99.4	27	742	475	97	0	0	1,341	1,341	0	1,120	83.5	1,991	3,267	
017	南部町上水道	11,074	10,580	10,548	99.7	0	0	594	381	0	320	1,295	1,295	0	1,139	88.0	1,502	2,782	
019	伯耆町上水道	10,476	10,433	10,124	97.0	0	146	0	1,047	0	0	1,193	1,193	0	1,137	95.3	1,100	2,200	
021	湯梨浜町上水道	15,030	13,866	13,830	99.7	0	698	0	1,236	0	46	1,980	1,908	0	1,538	80.6	1,014	2,054	
022	北栄町上水道	16,037	14,720	14,617	99.3	0	0	13	1,828	0	0	1,841	1,841	0	1,520	82.6	1,320	3,025	
023	大山町上水道	14,885	14,908	14,126	94.8	0	0	70	1,808	0	0	1,878	1,878	0	1,506	80.2	1,188	2,728	
合 計		528,620	505,803	501,406	99.1	206	23,548	19,087	20,980	0	1,210	65,031	63,898	0	58,264	91.2			

(注) 分水量については、一日最大給水量及び一日平均給水量には含むが、年間給水量には含まない。

2 簡易水道（その1）

市町村名	事業者名	水道統計番号	水道事業名	創設給水開始年月日	現事業計画		現在					主な水源(箇所数)	主な浄水方法(箇所数)	1日平均給水量(m ³ /日)
					認可年月日	計画給水人口(人)	現在給水人口(人)	年間給水量(m ³)	実績1日最大給水量(m ³ /日)	施設能力(m ³ /日)	年間取水量(m ³)			
鳥取市	小別所地区	60	小別所地区	S31.4.1	S30.8.10	150	134	12,138	34	38	12,138	湧水 (1)	消毒のみ (1)	33
		小計 (1事業)				150	134	12,138	34	38	12,138			
若桜町	若桜町	1	若桜町	S34.3.1	H28.3.29	3,357	2,772	435,502	2,217	3,415	438,433	表流水 (2) 伏流水 (5) 浅井戸 (6) 深井戸 (3) 湧水 (1)	消毒のみ (12) 緩速ろ過 (2) 急速ろ過 (1)	1,193
		小計 (1事業)				3,357	2,772	435,502	2,217	3,415	438,433			
智頭町	智頭町	1	山郷	S34.4.9	S32.7.8	1,600	479	60,476	170	240	62,912	表流水 (4)	消毒のみ (4)	166
		2	芦津	S32.4.14	S56.8.5	400	197	24,401	67	100	25,671	伏流水 (2)	消毒のみ (2)	67
		3	市瀬	S38.12.31	H18.10.6	220	84	4,997	14	198	5,234	浅井戸 (1)	消毒のみ (1)	14
		4	南方	S38.12.29	H17.4.4	369	114	11,766	33	55	12,380	伏流水 (1)	消毒のみ (1)	32
		5	惣地	S35.1.25	S34.8.4	370	126	8,929	25	56	9,393	湧水 (1)	消毒のみ (1)	24
		7	穂見	S40.11.13	S40.6.1	180	72	5,344	15	27	5,621	伏流水 (1)	消毒のみ (1)	15
		8	大屋	S36.2.3	S35.8.13	250	123	7,569	21	38	7,964	表流水 (1)	消毒のみ (1)	21
		9	野原	S35.3.15	S34.8.4	250	98	6,440	18	30	6,776	湧水 (1)	消毒のみ (1)	18
		10	毛谷	S36.2.9	S35.8.13	220	86	6,225	18	33	6,549	表流水 (1)	消毒のみ (1)	17
		11	篠坂	S44.1.15	S43.9.5	110	35	3,487	10	17	3,628	伏流水 (1)	消毒のみ (1)	10
		12	郷原	S34.3.25	S59.6.14	347	177	14,917	41	109	15,695	浅井戸 (2)	消毒のみ (2)	41
		13	浅見	S39.11.20	S59.6.16	169	81	10,390	29	49	10,807	浅井戸 (1)	消毒のみ (1)	28
		14	大呂	S36.4.13	S59.6.14	222	89	7,405	21	44	7,704	浅井戸 (1)	消毒のみ (2)	20
		15	山ノ上	S34.4.9	S53.5.17	135	73	6,089	17	49	6,342	浅井戸 (1)	消毒のみ (1)	17
		波多地区	波多	S30.9.15	S30.8.9	240	106	6,703	19	36	6,996	表流水 (1)	消毒のみ (1)	18
		小計 (15事業)						5,082	1,940	185,138	518	1,081	193,672	(20)
八頭町	八頭町	1	明辺	S30.11.1	S30.8.3	280	12	1,312	8	42	1,312	湧水 (1)	消毒のみ (1)	4
		2	山志谷	S33.11.1	S32.11.1	101	11	1,208	7	15	1,208	湧水 (2)	消毒のみ (1)	3
		3	落岩・麻生	S60.3.1	H15.4.4	291	229	16,190	110	110	16,190	浅井戸 (1)	消毒のみ (1)	44
		4	福地・野町	S29.3.1	H4.7.6	370	217	21,693	159	207	21,693	深井戸 (1)	消毒のみ (1)	59
		5	花原	S32.10.1	S31.5.7	116	83	4,551	17	17	4,551	伏流水 (1)	消毒のみ (1)	12
		6	池田	S33.12.1	H8.2.27	280	209	19,753	84	84	19,753	浅井戸 (1)	消毒のみ (1)	54
		7	郡家第1	S57.4.1	H7.3.31	4,370	4,706	577,002	1,583	2,188	577,002	浅井戸 (2)	消毒のみ (2)	1,581
		8	郡家第2	S59.5.1	H12.3.24	4,000	3,153	300,110	1,487	1,622	300,110	浅井戸 (1)	消毒のみ (3)	822
		9	大御門	H5.5.1	H3.2.25	1,020	669	66,220	295	544	66,220	浅井戸 (1)	消毒のみ (1)	181
		10	船岡地区外	S48.9.1	H10.3.26	4,120	2,587	316,418	1,328	1,328	316,418	浅井戸 (4)	消毒のみ (4)	867
		11	隼	S30.12.1	H9.5.1	787	734	79,564	319	483	79,564	浅井戸 (1)	消毒のみ (1)	218
		12	福井	S62.4.1	S60.12.5	210	119	14,189	68	93	14,189	浅井戸 (1)	消毒のみ (1)	39
		13	日下部	S36.4.1	H4.6.10	420	216	45,990	126	126	45,990	浅井戸 (1)	消毒のみ (1)	126
		14	八東	S61.4.1	H28.3.22	4,463	2,780	363,995	1,876	1,876	363,995	表流水 (2) 浅井戸 (3) 伏流水 (1)	消毒のみ (3) 緩速ろ過 (1)	997
		15	用呂	S49.2.2	H28.6.22	190	140	24,983	72	73	24,983	浅井戸 (1)	消毒のみ (1)	68
		16	島南	S41.4.1	S40.6.29	762	345	48,726	214	225	48,726	表流水 (1)	消毒のみ (1)	133
		17	日田	S30.12.1	S30.8.6	500	178	21,221	93	225	21,221	表流水 (1)	消毒のみ (1)	58
小計 (17事業)						22,280	16,388	1,923,125	7,846	9,258	1,923,125	(27)	(26)	5,269
倉吉市	倉吉市	1	関金	S29.8.1	R2.3.2	4,500	2,941	616,132	2,672	2,820	751,689	浅井戸 (1) 深井戸 (2) 湧水 (3)	消毒のみ (3) 膜ろ過 (1)	1,688
		2	久米	S35.4.1	R2.3.2	2,370	1,751	291,180	1,300	1,300	291,180	浅井戸 (4) 深井戸 (3)	消毒のみ (3)	798
		4	今在家	S43.4.1	H3.12.4	128	63	10,477	38	38	10,477	深井戸 (1)	消毒のみ (1)	29
		5	大河内	S39.4.1	R2.3.2	235	101	9,813	38	42	9,813	深井戸 (1)	消毒のみ (1)	27
		6	服部	S37.4.1	S36.3.29	420	81	10,697	46	63	10,697	浅井戸 (1)	消毒のみ (1)	29
		7	岩倉	H9.4.1	H7.3.31	141	97	8,111	26	87	8,111	浅井戸 (1)	消毒のみ (1)	22
		小計 (6事業)						7,794	5,034	946,410	4,120	4,350	1,081,967	(17)

市町村名	事業者名	水道統計番号	水道事業名	創設給水開始年月日	現事業計画		現在				主な水源(箇所数)	主な浄水方法(箇所数)	1日平均給水量(m ³ /日)	
					認可年月日	計画給水人口(人)	現在給水人口(人)	年間給水量(m ³)	実績1日最大給水量(m ³ /日)	施設能力(m ³ /日)				年間取水量(m ³)
三朝町	三朝町	1	中津	S37.10.1	S37.8.2	180	0	0	27	240	湧水 (1)	消毒のみ (1)	0	
	三朝町	2	神倉	S31.11.1	S31.7.27	135	49	3,811	14	27	9,855	湧水 (1)	消毒のみ (1)	10
	三朝町	3	東小鹿	S33.3.10	S32.8.1	330	90	6,388	23	49	17,855	湧水 (1)	消毒のみ (1)	18
	三朝町	4	西小鹿	S52.3.26	S51.7.5	221	121	9,295	33	33	12,045	湧水 (1)	消毒のみ (1)	25
	三朝町	5	高橋	S48.1.11	S47.9.1	187	76	8,059	28	28	10,220	湧水 (1)	消毒のみ (1)	22
	三朝町	6	坂本	S58.5.21	S56.12.8	317	175	17,040	61	128	46,720	湧水 (1)	消毒のみ (1)	47
	三朝町	7	小河内	H6.4.1	H5.3.11	155	109	8,950	32	80	29,200	湧水 (1)	消毒のみ (1)	25
	三朝町	8	下谷・福田	S36.12.1	H15.9.9	103	74	8,721	31	38	13,870	湧水 (1)	消毒のみ (1)	24
	三朝町	9	湯谷	S36.1.1	S35.8.13	200	66	6,646	24	30	10,950	湧水 (1)	消毒のみ (1)	18
	三朝町	10	助谷	S46.1.1	S45.8.7	183	99	9,848	27	27	9,855	湧水 (1)	消毒のみ (1)	27
	三朝町	11	久原	S45.3.26	S44.9.29	160	74	6,827	24	24	8,760	湧水 (1)	消毒のみ (1)	19
	三朝町	12	曹源寺	S35.2.11	S34.8.4	220	118	11,795	33	33	12,045	湧水 (1)	消毒のみ (1)	32
	三朝町	13	木地山	S36.12.1	S55.10.20	143	46	3,035	11	29	10,585	湧水 (1)	消毒のみ (1)	8
	三朝町	14	加谷	S36.1.6	S35.8.13	200	81	6,603	24	30	10,950	湧水 (1)	消毒のみ (1)	18
	三朝町	15	穴鴨	S33.3.7	S58.5.16	265	145	14,938	53	87	23,075	湧水 (1)	消毒のみ (1)	41
	三朝町	16	田代	S42.12.13	S42.6.21	120	8	669	2	18	6,570	湧水 (1)	消毒のみ (1)	2
	三朝町	17	下畑	S36.9.29	S36.8.22	200	24	2,365	8	30	10,950	湧水 (1)	消毒のみ (1)	6
	三朝町	18	下西谷	S37.12.19	S37.8.2	200	76	6,268	22	30	10,950	湧水 (1)	消毒のみ (1)	17
		小計 (18 事業)				3,519	1,431	131,258	450	748	254,695	(18)	(18)	360
湯梨浜町	湯梨浜町	1	浜地区	S33.3.1	S33.3.1	180	113	12,769	40	50	12,769	浅井戸 (1)	消毒のみ (1)	35
	湯梨浜町	2	泊	S33.3.1	H14.3.13	2,316	1,656	168,392	837	1,190	168,392	深井戸 (4)	消毒のみ (2)	461
	湯梨浜町	3	原地区	S57.2.1	H7.3.22	330	183	29,577	198	394	29,577	深井戸 (2)	消毒のみ (2)	81
	湯梨浜町	4	宇谷地区	S37.12.1	H15.3.24	700	537	55,272	236	263	55,272	浅井戸 (2)	消毒のみ (1)	151
	湯梨浜町	5	白石地区	S41.3.1	H16.12.17	150	61	8,845	41	70	8,845	深井戸 (1) 湧水 (1)	消毒のみ (1) 緩速ろ過 (1)	24
	湯梨浜町	6	羽衣石地区	H9.1.27	H7.1.30	143	59	7,080	35	92	7,080	深井戸 (1)	消毒のみ (1)	19
		小計 (6 事業)				3,819	2,609	281,935	1,387	2,059	281,935	(12)	(9)	772
日南町	日南町	1	多里	S35.10.1	H20.3.26	622	425	81,620	224	259	86,910	表流水 (2)	急速ろ過 (1) 活性炭 (1)	224
	日南町	3	笠木	H7.4.1	H5.3.31	310	147	12,924	54	178	12,924	深井戸 (1)	消毒のみ (1)	35
	日南町	4	茶屋	S40.4.1	H14.6.25	420	228	22,042	86	146	22,042	深井戸 (1)	消毒のみ (1)	60
	日南町	5	日野上・生山	S40.4.1	H26.3.27	1,340	1,186	195,354	540	551	195,354	深井戸 (1) 伏流水 (1)	消毒のみ (1) 急速ろ過 (1)	535
	日南町	6	花口	H8.4.1	H6.6.21	228	121	17,064	48	124	17,064	深井戸 (1)	消毒のみ (1)	47
	日南町	7	石見	S36.4.1	H8.3.29	980	414	53,075	150	271	53,075	浅井戸 (1) 深井戸 (1)	消毒のみ (1)	145
	日南町	8	中石見	S52.4.1	S51.7.7	260	113	11,059	31	42	11,059	浅井戸 (1)	消毒のみ (1)	30
	日南町	9	下石見	S8.4.1	H5.6.7	422	253	53,842	150	223	53,842	浅井戸 (1)	消毒のみ (1)	148
	日南町	10	福栄	S39.4.1	H8.3.22	380	186	22,267	62	150	22,267	深井戸 (1)	消毒のみ (1)	61
	日南町	11	猪子原	S38.4.1	H7.8.8	102	10	834	3	15	834	深井戸 (1)	消毒のみ (1)	2
	日南町	12	白谷	H14.6.1	H12.8.22	170	98	8,148	25	51	8,148	深井戸 (1)	消毒のみ (1)	22
		小計 (11 事業)				5,234	3,181	478,229	1,373	2,010	483,519	(14)	(13)	1,310
日野町	日野町	1	根雨地区	S34.3.20	H11.9.20	1,750	1,179	231,111	1,065	1,530	231,111	伏流水 (1)	急速ろ過 (1)	633
	日野町	2	黒坂地区	S30.9.1	H19.10.3	816	563	85,726	414	340	85,726	伏流水 (1) 深井戸 (1)	消毒のみ (1) 急速ろ過 (1)	235
	日野町	3	下榎地区	S37.2.25	H15.12.22	430	258	39,603	159	188	39,603	深井戸 (2)	消毒のみ (1) 急速ろ過 (1)	109
	日野町	4	下黒坂地区	S46.3.25	H13.11.20	101	69	8,720	30	30	8,720	深井戸 (1)	消毒のみ (1)	24
	日野町	5	板井原地区	S39.12.25	H15.4.24	105	43	3,257	26	59	3,257	深井戸 (1)	消毒のみ (1)	9
	日野町	6	上菅地区	S33.6.30	H17.5.18	161	79	8,484	47	48	8,484	深井戸 (1)	消毒のみ (1)	23
	日野町	8	金持地区	H14.2.1	H13.4.11	150	74	5,063	38	45	5,063	深井戸 (1)	消毒のみ (1)	14
		小計 (7 事業)				3,513	2,265	381,964	1,779	2,240	381,964	(9)	(9)	1,046
江府町	江府町	11	江府町	R2.4.1	H29.3.30	3,065	2,710	476,704	2,060	3,158	476,704	伏流水 (1) 深井戸 (12)	消毒のみ (20)	1,306
		小計 (1 事業)				3,065	2,710	476,704	2,060	3,158	476,704	(13)	(20)	1,306
	合計	83 事業				57,813	38,464	5,252,403	21,784	28,357	5,528,152	(291)	(286)	14,357

3 専用水道

市町村名	施設名	事業者名等	確認年月日	竣工年月	確認時 給水人口 (人)	現在 給水人口 (人)	計画1日最大 取水量 (m ³)	年間 給水量 (m ³)	原水の種別	浄水施設の種別	備考
鳥取市	旭国際浜村温泉ゴルフ倶楽部	旭国際開発株式会社	H14.9.27	—	0	0	—	—	自己水源(深)	消毒のみ	
	小計(1施設)				0	0	—	0			
若桜町	根安	根安水道組合	—	S32.4	112	46	25	4,107	自己水源(伏)	消毒のみ	
	小計(1施設)				112	46	25	4,107			
智頭町	新見	新見地区	S33.5.13	S33.1	440	115	66	13,585	自己水源(表)	消毒のみ	
	口波多	口波多地区	—	S31.9	191	70	43	8,807	自己水源(表)	消毒のみ	
	慶所	慶所地区	—	S34.2	155	72	36	5,036	自己水源(湧)	消毒のみ	
	東宇塚	東宇塚地区	—	S34.2	137	67	40	7,789	自己水源(湧)	消毒のみ	
	大坪	大坪地区	—	S33.4	141	59	33	6,562	自己水源(湧)	消毒のみ	
	中島	中島地区	—	S45.12	99	70	15	5,850	自己水源(表)	消毒のみ	
	小計(6施設)				1,163	453	233	47,629			
倉吉市	三江	三江地区	S63.4.30	S63.5	270	132	51	14,892	自己水源(深)	消毒のみ	
	小計(1施設)				270	132	51	14,892			
三朝町	斉木別館	湯快リゾート株式会社	H22.9.15	H22.10	389	0	136	27,527	自己水源(浅)・受水	簡易ろ過	三朝町上水道区域内
	小計(1施設)				389	0	136	27,527			
湯梨浜町	宇野	宇野地区専用水道組合	S35.10.4	S35.8	350	1	60	—	自己水源(湧)	消毒のみ	湯梨浜町上水道区域内
	方地	方地地区専用水道組合	S27.10.1	S32.10	300	167	100	—	自己水源(湧)	消毒のみ	
	小計(2施設)				650	168	160	0			
琴浦町	川東	川東用水組合	—	S50.7	465	245	300	31,300	自己水源(深)	消毒のみ	
	上郷	上郷用水組合	—	S51.12	543	325	250	29,500	自己水源(深)	消毒のみ	
	別宮	別宮用水組合	—	S53.12	445	238	430	23,500	自己水源(深)	消毒のみ	
	倉坂	倉坂用水組合	—	S54.4	332	206	550	19,100	自己水源(深)	消毒のみ	
	三本杉	三本杉用水組合	—	S59.4	225	120	144	9,030	自己水源(深)	消毒のみ	
	大成	大成用水組合	—	S55.1	123	54	370	42,500	自己水源(深)	消毒のみ	
	小計(6施設)				2,133	1,188	2,044	154,930			

市町村名	施設名	事業者名等	確認年月日	竣工年月	確認時 給水人口 (人)	現在 給水人口 (人)	計画1日最大 取水量 (m ³)	年間 給水量 (m ³)	原水の種別	浄水施設の種別	備 考
米子市	皆生温泉病院	医療法人友紘会	H15.12.22	H15.12	300	0	125	10,100	自己水源(浅)、受水	膜ろ過、急速ろ過、除マンガン	米子市上水道区域内
	医療法人養和会	医療法人養和会	H22.10.22	S58.4	580	0	665	124,131	自己水源(浅)	除マンガン	米子市上水道区域内
	介護老人福祉施設なんぶ幸朋苑	社会福祉法人こうほうえん	H16.1.13	H8.8	574	0	150	6,981	自己水源(深)、受水	除マンガン	米子市上水道区域内
	介護老人福祉施設よなご幸朋苑	社会福祉法人こうほうえん	H16.1.13	H5.4	278	0	60	4,190	自己水源(浅)、受水	消毒のみ	米子市上水道区域内
	シャトー・おだか	ファミリー株式会社	H23.9.16	H23.9	120	0	173	15,534	自己水源(深)・受水	消毒のみ	米子市上水道区域内
	鳥取県立喜多原学園	鳥取県	H18.6.14	S40.12	50	15	100	6,303	自己水源(深)	消毒のみ	米子市上水道区域内
	王子製紙(株)米子工場	王子製紙株式会社	H15.6.24	H5.2	1,298	0	6,000	259,837	自己水源(浅)	消毒のみ	米子市上水道区域内
	小計(7施設)					3,200	15	7,273	427,076		
日吉津村	イオンモール日吉津		H25.9.30	H25.12	3,100	0	405	87,502	自己水源(深)、受水	膜ろ過	米子市上水道区域内
	小計(1施設)					3,100	0	405	87,502		
大山町	大山町開拓専用水道		S40.7.1	S40.7	1,670	714	1,326	216,160	自己水源(湧)	消毒のみ	
	小計(1施設)					1,670	714	1,326	216,160		
南部町	西伯病院	南部町	H15.6.25	S59.12	383	0	390	46,376	受水、自己水源(浅)	消毒のみ	南部町上水道区域内
	とっとり花回廊	鳥取県	H15.1.28	H11.3	20,400	0	500	38,306	自己水源(深)	消毒のみ	
	グリーンパーク大山ゴルフ倶楽部	グリーンパーク大山株式会社	H27.3.24	H27.3	140	0	572	49,348	自己水源(深)	消毒のみ	
	小計(3施設)					20,923	0	1,462	134,030		
伯耆町	丸山地区	大和ハウス工業株式会社	H16.7.1	S63.7.	5,560	0	560	137,081	自己水源(深)	消毒のみ	
	小計(1施設)					5,560	0	560	137,081		
江府町	鏡ヶ成集団施設地区	環境省	H14.9.27	H8.4	1,000	0	200	51,100	自己水源(深)	急速ろ過	
	天然水奥大山ブナの森工場	サントリープロダクツ株式会社	—	H30.5	—	0	800,000	4,651	自己水源(深)	消毒のみ	
	小計(2施設)					1,000	0	800,200	55,751		
合計 33 施設					40,170	2,716	813,875	1,306,685			

4 飲料水供給施設等

市町村名	給水区域名	現在 給水人口 (人)	事業主体		維持 管理主体	滅菌 装置	備考 (水源種)
			公営	その他			
鳥取市	鷺峰	68		○	地元管理	有	湧水
	[双六原]	41		○	地元管理	有	湧水
	[猪子(上土居)]	30		○	地元管理	有	伏流水
	[南川]	42		○	地元管理	-	湧水
	[来日]	28		○	地元管理	-	湧水
	[古仏谷]	9		○	地元管理	-	湧水
	[中]	20		○	地元管理	-	表流水
	[洞谷(一ツ橋)]	30		○	地元管理	-	湧水
	[下木原]	10		○	地元管理	有	湧水
	[上荒舟]	24		○	地元管理	有	湧水
	[山手(上山手)]	12		○	地元管理	-	深井戸
	[栃原]	26		○	地元管理	-	表流水
	[福園]	40		○	地元管理	-	湧水
[安蔵]	18		○	地元管理	有	表流水	
計	給水区域計 14 50人以上計 (1) 49人以下計 [13]	398 (68) [330]	0	14		6	
岩美町	外邑	51		○	地元管理	有	表流水
	[小田]	43		○	地元管理	-	表流水
	[大坂]	2		○	地元管理	-	表流水
	[唐川]	1		○	地元管理	-	表流水
	[相谷]	8		○	地元管理	-	表流水
計	給水区域計 5 50人以上計 (1) 49人以下計 [4]	105 (51) [54]	0	5		1	
若桜町	須澄	60	○		若桜町	有	浅井戸
	大炊・岸野地区	68	○		若桜町	有	浅井戸
	[落折]	34	○		若桜町	有	伏流水
	[神直]	7		○	地元管理	-	伏流水
計	給水区域計 4 50人以上計 (2) 49人以下計 [2]	169 (128) [41]	3	1		3	
智頭町	米井	60		○	地元管理	-	湧水
	酒屋	50		○	地元管理	-	表流水
	下中村	59		○	地元管理	-	浅井戸
	石田	71		○	地元管理	-	湧水
	土師駅前	60		○	地元管理	-	湧水
	坂原	58		○	地元管理	-	表流水
	分谷	62		○	地元管理	-	表流水
	[井上]	49		○	地元管理	-	浅井戸
	[下山根]	47		○	地元管理	-	湧水
	[宇波]	49		○	地元管理	-	表流水
	[木下]	35		○	地元管理	-	表流水
	[下河合]	27		○	地元管理	-	
	[上河合]	25		○	地元管理	-	
	[竹ノ内]	32		○	地元管理	-	湧水
	[栃本(下)]	27		○	地元管理	-	表流水
	[河津原]	31		○	地元管理	-	湧水
	[紺屋土居]	32		○	地元管理	-	湧水
	[天木]	26		○	地元管理	-	湧水
	[湯屋]	45		○	地元管理	-	浅井戸
	[宮ノ本]	41		○	地元管理	-	表流水
	[瓜屋]	34		○	地元管理	-	湧水
	[戸能]	43		○	地元管理	-	浅井戸
	[中山根]	27		○	地元管理	-	表流水
	[栃本(上)]	40		○	地元管理	-	表流水
	[八河谷]	32		○	地元管理	有	浅井戸
	[工屋]	38		○	地元管理	-	湧水
	[中村]	40		○	地元管理	-	浅井戸
[板井原]	5		○	地元管理	-	表流水	
[香音寺]	19		○	地元管理	-	湧水	
[十日市]	13		○	地元管理	-	湧水	
[夏明]	15		○	地元管理	-	湧水	
[小股]	15		○	地元管理	-	伏流水	

市町村名	給水区域名	現在 給水人口 (人)	事業主体		維持 管理主体	滅菌 装置	備考 (水源種)
			公営	その他			
智頭町	[三明]	23		○	地元管理	-	
	[水島]	20		○	地元管理	-	湧水
	[鳥巣]	24		○	地元管理	-	浅井戸
	[横根]	42		○	地元管理	-	浅井戸
	計	給水区域計 36 50人以上計 (7) 49人以下計 [29]	1,316 (420) [896]	0	36		1
八頭町	中	55		○	地元管理	有	湧水
	[中島]	38		○	地元管理	有	伏流水
	[小島]	32		○	地元管理	-	伏流水
	[赤坂]	26		○	地元管理	-	伏流水
	[野口]	28		○	地元管理	-	伏流水
	[佐崎]	20		○	地元管理	-	伏流水
	[奥野]	4		○	地元管理	-	伏流水
	[茂谷]	7		○	地元管理	-	伏流水
	[清徳]	7		○	地元管理	-	伏流水
	[小畑団地]	7		○	地元管理	-	伏流水
	[稗谷]	14		○	地元管理	-	伏流水
	[姫路]	10		○	八頭町	有	湧水
	計	給水区域計 12 50人以上計 (1) 49人以下計 [11]	248 (55) [193]	1	11		3
倉吉市	桜	59		○	地元管理	有	深井戸
	大沢	65		○	地元管理	有	伏流水、深井戸
	岡	79		○	地元管理	有	深井戸
	耳	62		○	地元管理	有	湧水
	中野	68		○	地元管理	有	深井戸、湧水
	大立	66		○	地元管理	有	浅井戸
	上大立	52		○	地元管理	有	深井戸
	[長谷]	37		○	地元管理	有	深井戸
	[上服部]	37		○	地元管理	有	伏流水、湧水
	[福積]	24		○	地元管理	有	湧水
	[陰岡]	48		○	地元管理	有	湧水
	[横手]	47		○	地元管理	有	湧水
	[向条]	23		○	地元管理	有	深井戸
	[悴谷]	40		○	地元管理	有	深井戸
	[野添]	24		○	倉吉市	有	浅井戸
	[福原]	33		○	倉吉市	有	自噴
	[小泉]	16		○	地元管理	有	湧水
	[米富]	26		○	地元管理	-	湧水
	[堀(陽西・陽中)]	29		○	地元管理	-	湧水
	[堀(鍛冶屋)]	28		○	地元管理	-	湧水
[南堀(清水)]	32		○	地元管理	有	浅井戸	
[山口(浅井)]	33		○	地元管理	-	湧水	
計	給水区域計 22 50人以上計 (7) 49人以下計 [15]	928 (451) [477]	2	20		18	
三朝町	赤松	53		○	三朝町	有	湧水
	大柿	55		○	三朝町	有	湧水
	[井土]	29		○	三朝町	有	湧水
	[俵原]	5		○	三朝町	有	湧水
	[吉原・成]	14		○	三朝町	有	湧水
	[三徳山]	18		○	三朝町	有	深井戸
	[合谷]	31		○	三朝町	有	湧水
	[柿谷・太郎田]	23		○	三朝町	有	湧水
	[実光]	13		○	三朝町	有	湧水
	[笏賀]	18		○	三朝町	有	湧水
	[吉尾]	46		○	三朝町	有	湧水
	[恩地]	34		○	三朝町	有	湧水
	[大谷]	13		○	三朝町	有	湧水
	[三軒屋]	16		○	三朝町	有	湧水
	[上西谷]	22		○	三朝町	有	湧水
	[福本]	6		○	三朝町	有	湧水
[福山]	11		○	三朝町	有	浅井戸	
計	給水区域計 17 50人以上計 (2) 49人以下計 [15]	407 (108) [299]	17	0		17	

市町村名	給水区域名	現在 給水人口 (人)	事業主体		維持 管理主体	滅菌 装置	備考 (水源種)
			公営	その他			
湯梨浜町	[筒地]	31	○		湯梨浜町	有	深井戸
	[麻畑]	5		○	地元管理	有	深井戸
	計	給水区域計 2 50人以上計 (0) 49人以下計 [2]	36 (0) [36]	1	1		2
琴浦町	[岩本]	34		○	地元管理	有	深井戸
	[野井倉]	20		○	地元管理	有	深井戸
	[野田]	30		○	地元管理	有	湧水
	[牧場]	17		○	地元管理	有	深井戸
	計	給水区域計 4 50人以上計 (0) 49人以下計 [4]	101 (0) [101]	0	4		4
米子市	[尾高字浅山]	5	○		米子市	有	深井戸
	[尾高字新良路]	7	○		米子市	有	深井戸
	計	給水区域計 2 50人以上計 (0) 49人以下計 [2]	12 (0) [12]	2	0		2
大山町	[中尾]	44		○	地元管理	-	深井戸
	[下市駅前]	7		○	地元管理	-	浅井戸
	[赤坂]	9		○	地元管理	-	深井戸
	[庄田]	11		○	地元管理	有	深井戸
	[樋谷]	11		○	地元管理	-	深井戸
	[香取]	31		○	地元管理	-	湧水
	[中横原]	44		○	地元管理	有	深井戸
	[一の谷]	35		○	地元管理	有	深井戸
	[大谷]	4		○	地元管理	有	深井戸
	[下横原]	26		○	地元管理	有	深井戸
計	給水区域計 10 50人以上計 (0) 49人以下計 [10]	222 (0) [222]	0	10		5	
南部町	与一谷・鍋倉地区	50	○		南部町	有	深井戸
	[赤谷地区]	48	○		南部町	有	深井戸
	[笹畑・大河内地区]	36	○		南部町	有	深井戸
	計	給水区域計 3 50人以上計 (1) 49人以下計 [2]	134 (50) [84]	3	0		3
伯耆町	大平原	51		○	地元管理	有	深井戸
	計	給水区域計 1 50人以上計 (1) 49人以下計 [0]	51 (51) [0]	0	1		1
日南町	[上原口]	15		○	地元管理	-	表流水
	[松本]	6		○	地元管理	-	表流水
	[別所]	13		○	地元管理	有	表流水
	[大宮]	10		○	地元管理	有	表流水
	[尾郷]	13		○	地元管理	有	深井戸
	計	給水区域計 5 50人以上計 (0) 49人以下計 [5]	57 (0) [57]	0	5		3
日野町	[津地(上)]	45	○		地元管理	有	浅井戸
	[安原]	46	○		地元管理	有	浅井戸
	[別所]	23	○		地元管理	有	浅井戸
	[諏訪]	12	○		地元管理	有	表流水
	[三土]	19		○	地元管理	有	表流水
	計	給水区域計 5 50人以上計 (0) 49人以下計 [5]	145 (0) [145]	4	1		5
合計	給水区域計 140 50人以上計 (23) 49人以下計 [117]	4,329 (1,382) [2,947]	33	109		74	

(注) ()内は現在給水人口が50人以上の施設、[]内は49人以下の施設