



台風第7号に係る鳥取県災害対策本部会議

【日 時】令和5年8月17日(木) 午後4時～

【場 所】災害対策本部室（県庁第2庁舎3階）

【参加者】知事、副知事、統轄監、関係部局

関係市町村、鳥取地方気象台、鳥取河川国道事務所

NTT西日本(株)、

中国電力(株)・中国電力ネットワーク(株)

人と防災未来センター

* 消防局、自衛隊、各総合事務所等には映像配信

* 倉吉河川国道事務所、西日本高速道路（株）はWeb視聴

【次 第】

1 被害状況等

2 その他

被害状況等

(8月17日 午後2時現在)

<人的被害・住家被害>

人的被害 なし

住家被害 鳥取市：全壊 1軒 (佐治町加瀬木)

倉吉市：床上浸水 2軒 床下浸水 1 4軒

智頭町： 床下浸水 3軒

三朝町： 床下浸水 4軒

非住家被害 被害情報なし

<ライフライン被害>

停電 鳥取市佐治町 約30戸

鳥取市河原町 約40戸

避難情報等

(8月17日 14時現在)

| 避難情報 | 市町村名 | 対象世帯数 | 対象総人数 |
|------|------|----------|----------|
| 避難指示 | 鳥取市 | 81,915世帯 | 181,859人 |

- ・19市町村に聞き取りしたところ、現時点では、必要な物資等はないとのこと。
- ・県としては、関係団体等との支援協定等を締結しており、要請があれば、いつでも支援をしていく。

避難所開設の状況

8月17日(木) 14:00時点

○避難所開設は鳥取市（2箇所）のみ
⇒市による避難者の見守りも可能

| 市町村 | 避難所名 | 避難者数 | 避難所環境 | | | |
|-----|--------------|------|-------|------|----|-------|
| | | | 電気 | エアコン | 通信 | 感染症対策 |
| 鳥取市 | 佐治町総合支所 | 0人 | ○ | ○ | ○ | ○ |
| | 佐治町地域活性化センター | 0人 | ○ | ○ | ○ | ○ |

※感染症対策:換気、スペースの確保

災害救助法の適用

○適用市町村

鳥取市・三朝町・八頭町（8月15日）

○被害の状況等

令和5年台風第7号に伴う災害により、多数の者が生命又は身体に危害を受け、又は受ける恐れが生じており、継続的に救助を必要としている。

（災害救助法施行令第1条第1項第4号適用）

○対象経費

避難所の設置等、当面早急に対応する必要のある応急救助に要する経費

| 区 分 | 内 容 |
|------------------|---|
| 避難所の設置 | 避難所の設置、維持管理費用、仮設トイレ等 |
| 炊き出し等食品給与・飲料水供給 | 主副食費、燃料費、水費用、給水車等 |
| 障害物の除去（現時点で要望なし） | 半壊又は床上浸水した住家等の障害物であって、自力で除去できない場合の機械借上費・賃金職員等雇上費等 |

※市町村の財政負担はなくなり、国と県で負担

災害ボランティアセンター

- 県社会福祉協議会において、市町村社会福祉協議会の災害ボランティアセンターの立ち上げについて情報収集中

8月16日 県内の全市町村社協に電話聞取（立ち上げの動きなし）

県社協と市町村社協職員が佐治地区・用瀬地区・三朝地区の現地確認

8月17日 県社協と市町村社協職員が上私都地区（八頭町）の現地確認

⇒上私都地区（おちいわ集落）について、民家の敷地内の石除去のため8月21日から24日までの間、町内のボランティアを募って対応
（今回、災害ボランティアセンターの立ち上げはなし）

- そのほか現時点で、県内市町村で災害ボランティアセンター立ち上げの動きはないが、災害ボランティアセンター立ち上げにあたっては、応援調整などを県社会福祉協議会がバックアップ

- 県においても、社協等の意見も踏まえ、必要なバックアップを行う

避難所等の生活支援

○8/16 佐治地区の孤立集落における活動(医療・福祉)

- 日赤の医療救護班(医師1名、看護師1名、事務職員2名)と災害福祉支援センター(県社会福祉協議会職員3名)が、鳥取市保健所(保健師3名)と連携して、集落内での医療・福祉ニーズの把握、避難所における健康調査等を実施。
 - ⇒医療支援のニーズは多くなかったが、近隣の医療機関で必要な薬(カロナール等)を処方してもらうことや、今後の雨を警戒し早めの通院を行うこと等の助言や指導を行った。
 - ⇒避難者に対しても健康状態の確認を行ったが、特段の問題はなかった。

⇒ 今後は、県社会福祉協議会や鳥取市社会福祉協議会(佐治町)、鳥取市保健所(保健師)が連携して、被災者への必要な支援を継続予定。

○佐治診療所の状況(8/17正午時点)

- 本日は休診中だが、医師が登院し、気になる患者宅を巡回訪問中。
- 駐車場には土砂が堆積しているため、職員が撤去作業を実施中。
- 上下水道は復旧作業中。⇒上水道は明日8/18(金)に復旧見込み。

⇒ 復旧を待って、明日8/18(金)の可能な時間に診療再開を目指す予定。

公共土木施設災害件数

| 公共土木施設災害件数(全県) | |
|-------------------|-----|
| 区分 | 件数 |
| 河川 | 48 |
| 道路 | 138 |
| 港湾 | 1 |
| ※各事務所が現在詳細調査中 | |
| ※8月17日 14:30時点速報値 | |

道路の通行規制状況等

全面通行止 **現在 17箇所** (規制解除 **16箇所**)

8月17日(木)13:30現在

1【県管理道路】 全面通行止 **17箇所** (規制解除(片側交互通行含む) **12箇所**)

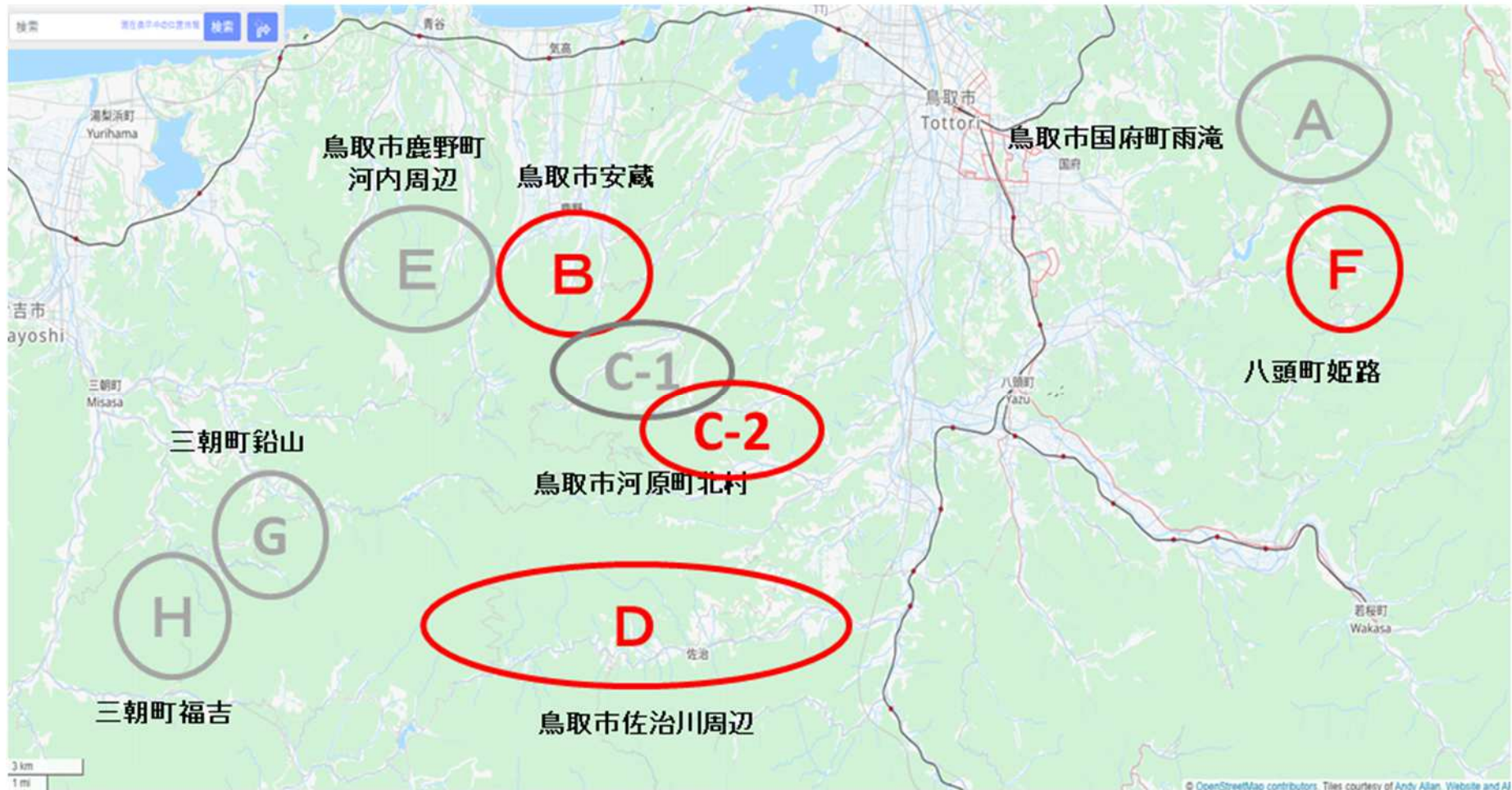
2【国・NEXCO管理道路】 全面通行止 **0箇所** (規制解除 **4箇所**)

全面通行止め区間位置図



孤立集落の状況

8月17日(木)
13:30現在



孤立集落の状況

| | 集落・地区名 | 世帯数・人口 | 孤立の原因 | 開通目標 | 孤立解消状況 | ライフライン(電気・水道・通信) ※記載が無いものは異常なし |
|-----|-----------------------|---|--------------------|---------|----------------|--|
| A | 鳥取市国府町雨滝 | 13世帯・24名 | 県道鳥取国府岩美線が 通行止め | — | 8/16 11:00孤立解消 | |
| B | 鳥取市安蔵 | 7世帯・15名 | 県道河内楨原線が通行 止め | 8/18(金) | | 断水 →鳥取市水道局が飲料水を配布 |
| C-1 | 鳥取市河原町北村 (落河内) | 3世帯・5名 | 県道杣小屋曳田線が通 行止め | — | 8/16 15:00孤立解消 | |
| C-2 | 鳥取市河原町小河 内(新田) | 4世帯・5名 | 市道小河内新田線が通 行止め | 8/19(土) | | 停電 →非常用発電機を孤立集落内 の各家庭が所有 →鳥取市が発電機の燃料と通 信手段確保のためのモバイ ルバッテリーを支給予定 |
| D | 鳥取市佐治川周辺 (尾際・中・栃原) | (最大)735世帯・ 1,597名 (現状)62世帯・ 112名 | 国道482号が通行止め | 8/18(金) | | |
| E | 鳥取市鹿野町河内 周辺 | 80世帯・153名 | 県道鳥取鹿野倉吉線が 通行止め | | 8/16 6:00孤立解消 | |
| F | 八頭町姫路 | 2世帯・2名 | 県道岩美八東線が通行 止め | 8/18(金) | | |
| G | 三朝町鉛山 | 1世帯・1名 | 町道が通行止め | — | 8/16 17:00孤立解消 | |
| H | 三朝町福吉 | 8世帯・12名 | 町道と林道が通行止め | — | 8/16 17:00孤立解消 | |
| 合計 | | 最大孤立数:853世帯・1, 814名 現在孤立数:75世帯・134名 | | | | |

孤立集落関係の道路応急復旧状況

B: 全面通行止め(明日解消予定)

(一) 河内榎原線(鳥取市河内)

発生日時: 令和5年8月15日(火) 17:20~

交通規制: 全面通行止め

原因: 道路崩落

人身・物損: なし

迂回路: なし

孤立集落: あり(鳥取市安蔵 7世帯15名)

道路復旧状況

8/16(水) 大型土のう製作

8/17(木)朝 現地応急復旧作業着手

8/18(金) 応急復旧完了後、
片側交互規制移行予定(孤立解消)



C-2: 全面通行止め(8月19日解消予定)

(市道) 小河内新田線(鳥取市河原町小河内)

発生日時: 令和5年8月17日(木) 11:20~

交通規制: 全面通行止め

原因: 土砂流出

人身・物損: なし

迂回路: なし

孤立集落: あり(鳥取市河原町小河内(新田)
4世帯5名)

道路復旧状況

鳥取市調整中



孤立集落関係の道路応急復旧状況

D: 全面通行止め(明日解消予定)

(国)482号(鳥取市佐治町余戸～栃原)

発生日時: 令和5年8月15日(火) 17:40～

交通規制: 全面通行止め

原因: 道路崩落等 人身・物損: なし 迂回路: なし

孤立集落: あり(鳥取市佐治町尾際 38世帯68名、中 12世帯19名、栃原 12世帯25名)

道路復旧状況

8/16(水) 17:45 並走する県道、市道の応急復旧作業を行い、県道の通行止め解除
→加瀬木等16集落673世帯1,485名の孤立解消

8/17(木)朝 余戸地内の現地応急復旧作業着手

辰巳峠(岡山県側)の土砂撤去作業着手(岡山県対応)

8/18(金)中 余戸地内の応急復旧完了後、片側交互規制移行予定(孤立解消)



孤立集落関係の道路応急復旧状況

F: 全面通行止め(明日解消予定)

(主)岩美八東線(八頭郡八頭町落岩)

発生日時: 令和5年8月15日(火) 15:30~

交通規制: 全面通行止め

原因: 護岸崩落2か所、法面崩落1か所

人身・物損被害: なし

迂回路: なし

孤立集落: あり(八頭郡八頭町姫路 2世帯 2名)

道路復旧状況

8月17日(木) 8:30頃 現地応急復旧作業着手

8月18日(金) 応急復旧完了後、
片側交互規制移行予定(孤立解消)



| 市町村 | 地域名 | 対象住民(A) | |
|-----|--------|---------|-----|
| | | 世帯数 | 人数 |
| 鳥取市 | 佐治町尾際 | 38 | 68 |
| 鳥取市 | 佐治町中 | 12 | 19 |
| 鳥取市 | 佐治町栃原 | 12 | 25 |
| 鳥取市 | 佐治町加瀬木 | 82 | 191 |
| 鳥取市 | 佐治町高山 | 80 | 174 |
| 鳥取市 | 佐治町津野 | 37 | 87 |
| 鳥取市 | 佐治町福園 | 19 | 54 |
| 鳥取市 | 佐治町畑 | 27 | 60 |
| 鳥取市 | 佐治町つく谷 | 41 | 71 |
| 鳥取市 | 佐治町河本 | 23 | 57 |
| 鳥取市 | 佐治町余戸 | 36 | 68 |
| 鳥取市 | 安蔵 | 7 | 15 |
| 鳥取市 | 国府町雨滝 | 13 | 24 |
| 鳥取市 | 佐治町加茂 | 67 | 140 |
| 鳥取市 | 鹿野町河内 | 80 | 153 |
| 鳥取市 | 佐治町小原 | 10 | 19 |

| 市町村 | 地域名 | 対象住民(A) | |
|-----|------------|---------|-----|
| | | 世帯数 | 人数 |
| 鳥取市 | 佐治町葛谷 | 34 | 87 |
| 鳥取市 | 佐治町刈地 | 40 | 101 |
| 鳥取市 | 佐治町津無 | 42 | 93 |
| 鳥取市 | 佐治町古市 | 59 | 120 |
| 鳥取市 | 佐治町大井 | 39 | 80 |
| 鳥取市 | 佐治町森坪 | 37 | 83 |
| 鳥取市 | 河原町北村 | 3 | 5 |
| 鳥取市 | 河原町小河内(新田) | 4 | 5 |
| | 小計 | 5 | 132 |
| 八頭町 | 明辺 | 4 | 6 |
| 八頭町 | 姫路 | 2 | 2 |
| | 小計 | 1 | 2 |
| 三朝町 | 鉛山 | 1 | 1 |
| 三朝町 | 福吉 | 8 | 12 |
| | 小計 | 0 | 03 |
| | 合計 | | |

国土交通省中国地方整備局による支援状況

- 【8月16日から継続】TEC-FORCE 現地調査・調査結果の共有等の活動を実施
- 【8月16日から継続】大型土のう用土砂の提供 大型土のう約5,000袋分のストック土を提供
- 【8月17日から新規】復旧作業用照明車の貸与 鳥取河川国道事務所から照明車2台を派遣

TEC-FORCE



現地調査



鳥取市佐治支所での情報共有

大型土のう用土砂の提供



土のう用土砂積み込み状況
(国土交通省土砂ストックヤード)



鳥取県による土のう製作状況

復旧作業用照明車の貸与



車両①
1.3kw 6灯
伸縮ポール式



車両②
1.3kw 6灯
屈折ブーム式



参考：過去派遣時の状況写真

・TEC-FORCEは、現在、中国地方整備局から派遣された2班8名が活動中
活動班：①先遣班4名 鳥取市役所内で活動中 ②被災状況調査班(道路)4名 鳥取市佐治地区で活動中

農林水産関係の被害状況及び今後の対応

<被害状況>

○台風7号による農林水産関係の被害額は、28億円以上の規模の見込み。

○大雨による果樹園の土砂崩落、白ネギ、大豆等の冠水、水田への土砂流入、水田の法面崩壊、農道の崩落、水路破損、頭首工崩落、林道の路肩崩壊などの被害が、東・中部を中心に発生。

<今後の主な対策（復旧方針）>

○生産者が安心して継続的に生産活動ができるよう緊急的な防除対策及び施設復旧を支援。

○農地、農道、林道路線などの復旧を支援。

※緊急対応に係る経費については、知事専決による補正予算で対応。

※本格的な災害復旧経費については、9月補正予算及び既存予算で対応。

| 区分 | 状況 | 被害額 | 今後の対応 |
|-----------|--|------------|--|
| 農作物・農業用施設 | <ul style="list-style-type: none"> ●果樹園(梨等)の土砂崩落、土砂流入、果樹棚損傷 (鳥取市、八頭町) ●白ねぎ、大豆、アスパラ、ブロッコリー等の冠水 (鳥取市、八頭町、湯梨浜町、倉吉市、北栄町) ●水田への土砂、流木等の流入、倒伏 (鳥取市、八頭町、湯梨浜町、倉吉市、北栄町、三朝町ほか) ●牛舎の浸水による土砂及びがれきの流入(鳥取市) 《詳細調査中》 | 200百万円 | <ul style="list-style-type: none"> ●施設園芸ハウス及び果樹棚や樹体が損傷した果樹園の復旧対策を支援 ●生育中の園芸品目(梨、白ねぎ、大豆等)の病害虫防除に要する経費を支援 ●畜産施設の復旧、畜舎の消毒、家畜の病気予防等の経費を支援 |
| 農地・土地改良施設 | <ul style="list-style-type: none"> ●水田法面崩壊、農道の崩落、水路破損、頭首工崩落、水路閉塞等(鳥取市、八頭町、三朝町ほか) 《詳細調査中》 | 2,000百万円以上 | <ul style="list-style-type: none"> ●被災した農地や農業用施設の復旧を支援 (耕地災害復旧事業、しっかり守る農林基盤交付金) |
| 林道・林業専用道 | <ul style="list-style-type: none"> ●路肩崩壊等(鳥取市、若桜町、智頭町、倉吉市、三朝町、日南町) 《詳細調査中》 | 600百万円以上 | <ul style="list-style-type: none"> ●被災した林道施設の復旧を支援 (林道施設災害普及事業、森林作業路網災害復旧対策事業)⁷ |

上下水道関係の被害状況

＜水道＞鳥取市は本日(8/17)中に仮復旧の見込み。(8/17 11時現在)

八頭町は8/16に仮復旧完了済(断水解除)

| 市町村 | 地区名 | 被害状況 | 対応状況 |
|-----|---------------------------|---------------------|--|
| 鳥取市 | 河原町(中井地区) | 断水(土砂崩れによる配水管の破損) | 給水車による給水を継続 8/17 仮復旧作業着手(8/17中に仮復旧見込み) ⇒土砂撤去を実施し管を再接続 |
| | 佐治町(高山地区、福園地区、余戸地区、口佐治地区) | 断水(橋崩落等による配水管の破損) | 給水車による給水を継続 8/17 仮復旧作業着手(8/17中に仮復旧見込み) ⇒下流の橋梁に迂回管路を仮設置 |
| 八頭町 | 上峰寺・下峰寺地区 | 断水(河川護岸崩落による配水管の破損) | 8/16 仮復旧完了済(断水解除) |
| | 落岩地区、福地地区 | 断水(河川護岸崩落による配水管の破損) | 8/16 仮復旧完了済(断水解除) |

＜下水道＞迂回管路等を仮設置する必要があるため、手法を検討中。(8/17 11時現在)

| 市町村 | 地区名 | 被害状況 | 対応状況 |
|-----|---------------------------|-----------------------------|--------------------|
| 鳥取市 | 佐治町(高山地区、福園地区、余戸地区、口佐治地区) | 汚水の漏出 (橋崩落等による下水管の破損) | 迂回管路仮設置の方向で検討中 |
| 八頭町 | 上峰寺・下峰寺地区 | 汚水の漏出 (河川護岸崩落による下水道管の破損) | 仮設護岸を設置し、汚水管仮接続の方向 |
| | 落岩地区、福地地区 | 汚水の漏出 (河川護岸崩落による下水道管の破損) | 仮設護岸を設置し、汚水管仮接続の方向 |

県内事業所等の被害状況

8月17日（木）13:00現在

- 浸水による施設・機器設備等への被害が、10事業所確認されている

- ・鳥取市：6事業所（製造業、窯業、小売業）
浸水による機器設備等への被害、店舗シャッター、基礎の破損など
- ・三朝町：4事業所（宿泊業）
川沿いの露天風呂等の崩壊、浸水によるポンプの被害など

※そのほか、浸水、風等による機器設備等への被害状況を調査中の事業所がある

- 上記のほか、浸水、雨漏り等の被害を複数確認
(鳥取市、倉吉市、湯梨浜町、三朝町、北栄町の製造業、建設業、宿泊業、サービス業など)
 - 道路の寸断、停電等により事業活動に影響が出ている事業所などもあり、引き続き商工団体等を通じて被害状況を確認中
- 被災事業者に対する災害等緊急対策資金の発動、設備等の復旧支援を検討

宿泊事業者の被害状況及び復旧支援

【被災状況、キャンセルの発生状況】

- 浸水や土砂流入により三朝町内の4旅館の被災を確認
⇒ 2施設は休業（8/17に1施設が再開、また1施設は8/20に部分再開予定）。
残りの2施設については被災影響部分を除き営業継続中。
- 台風7号の接近に伴う公共交通機関の運休等に伴い、8/14～18にかけて県内の宿泊施設でキャンセルが発生。

【宿泊事業者の復旧に対する支援（検討中）】

- 被災した宿泊事業者の施設修繕に対する支援や資金繰りに対する支援を検討

【「元気な鳥取県」の情報発信】

- 現在、キャンセルも落ち着いているが、風評被害を防止するため、ホームページ、SNS等で「元気な鳥取県」を発信する。
- 東京本部、名古屋代表部、関西本部と連携し、各種イベント等において情報発信。
9/1からスタートの蟹取県ウェルカニキャンペーンにおいても元気な鳥取県を情報発信する。
- 鳥取県観光連盟の観光プロモーター（首都圏、中京圏、関西圏、中四国・九州）が、県外旅行会社に対して本県への誘客促進を働きかけていく。

災害復旧対策予算の編成

公共土木施設の応急復旧、農林・商工・観光業支援等、緊急対応に必要な対策メニューが明らかになったことから、速やかに所要経費を積み上げ、知事専決による補正予算案について、明日18日の県議会代表者会議で説明し、早期執行を行う。
(※本格的な災害復旧については9月補正予算で別途対応)

【主な検討項目】

- **公共土木施設の応急復旧**
 - ・道路、河川、治山、砂防施設の応急復旧
 - ・河川・ダム施設内に堆積した土砂、海岸等に漂着した流木等の撤去
 - ・農業集落排水施設の復旧支援 等
- **農林・商工・観光業支援**
 - ・病虫害防除対策支援
 - ・園芸・畜産施設の復旧支援
 - ・農地・林道等の応急復旧
 - ・災害等緊急対策資金の発動
 - ・県内中小企業が行う設備等の復旧支援
 - ・旅館等宿泊施設の復旧支援、風評被害を防ぐための情報発信 等
- **その他**
 - ・災害救助法に基づく避難所設置・運営等の経費負担
 - ・今後の被害把握に応じて機動的に対策を講じるための予備枠

ライフラインの状況

停電の対応状況

○設備被害の状況

- ・鳥取県内 2 5 箇所 で 停電 が 発生 し、 現在 鳥取県 東部 で 2 箇所 が 停電 中

○復旧見込み

- ・土砂崩れのため現地に近づけない箇所を除いて本日中に復旧予定



NTT西日本(株)の対応

○固定電話不通エリアについて

高山橋の崩壊により橋梁に添架していた通信ケーブルが損傷したため、佐治町様の一部エリアの固定電話サービス（443加入）が不通となっております。

○復旧見込み

早期復旧に向け全力をあげておりますが、復旧見通しは現時点で未定です。

○復旧にむけての協力依頼

仮復旧工事の早期着手に向けた掘削、占用等について、道路管理者様、河川管理者様、高山橋近隣住民様のご協力をお願いします。



○携帯電話関係

| | 停電の影響 | |
|-----------|---|--|
| NTTドコモ | 現在は通信に影響なし ・バッテリー駆動中の基地局1局が電力復旧 対応待ち(鳥取市河原町北村) | |
| ソフトバンク | 現在、基地局1局停止中(鳥取市河原町) | |
| KDDI (au) | 現在通信に影響なし (一時停止エリア有るも復旧) | |

○ガス関係

被害なし

防災時系列

8月17日15時 現在

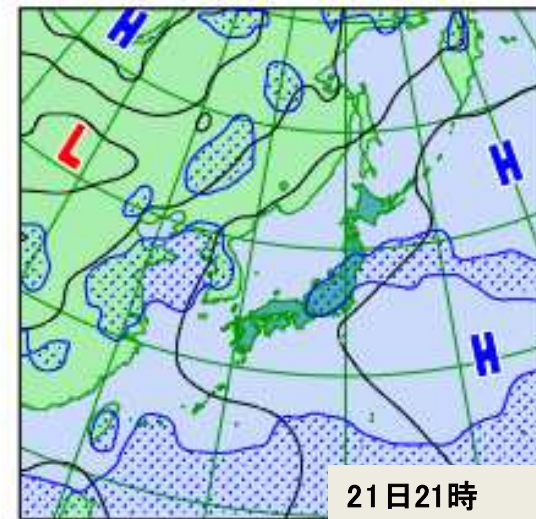
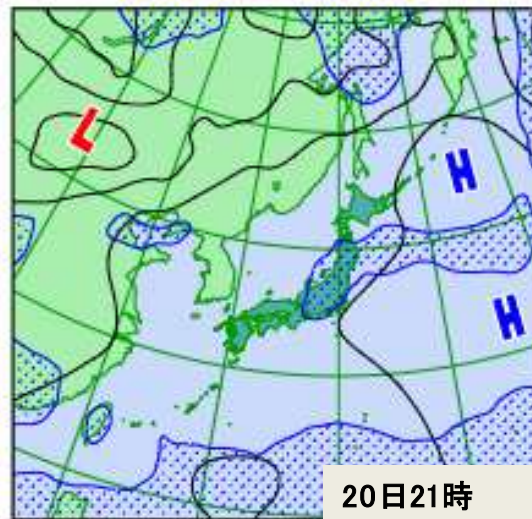
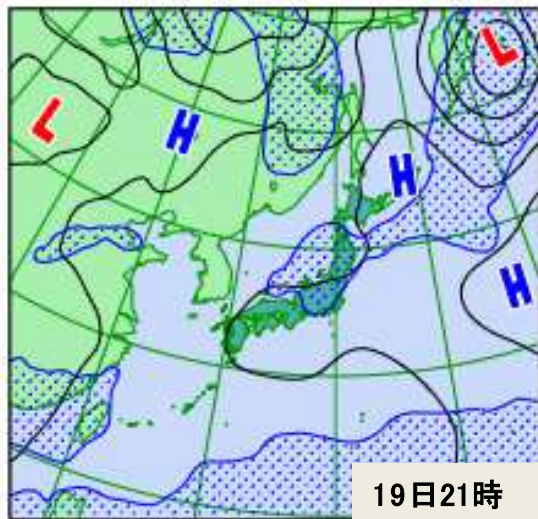
| | | 17日 | | | 18日 | | | | | | | | |
|----------------|------|--------|------------|--------|------|------|------|-------|--------|--------|------------|--------|-----|
| | | 15-18時 | 18-21時 | 21-24時 | 0-3時 | 3-6時 | 6-9時 | 9-12時 | 12-15時 | 15-18時 | 18-21時 | 21-24時 | |
| | | 夕方 | 夜の はじめ頃 | 夜遅く | 未明 | 明け方 | 朝 | 昼前 | 昼過ぎ | 夕方 | 夜の はじめ頃 | 夜遅く | |
| 大雨の早期注意情報 | | [高] | [高] | [高] | [高] | [高] | [中] | [中] | [中] | [中] | [中] | [中] | |
| 大雨(浸水) (R1) | 東部 | 20 | 10 | 10 | 15 | 15 | 10 | 1 | 15 | 15 | 0 | 0 | |
| | 中・西部 | 20 | 10 | 10 | 15 | 15 | 5 | 1 | 15 | 15 | 0 | 0 | |
| 大雨 (土砂) | 東部 | 警 | 警 | 警 | 警 | 警 | 注 | 注 | 注 | 注 | 注 | 注 | |
| | 中・西部 | 警 | 警 | 警 | 注 | 注 | 注 | 注 | 注 | 注 | 注 | 注 | |
| 洪水 | 東部 | | | | | | | | | | | | |
| | 中・西部 | 注 | | | | | | | | | | | |
| 風 (メートル) | 東部 | 陸上 | 6 ↻ | 4 ↻ | 4 ↻ | 4 ↻ | 4 ↻ | 4 ↻ | 5 ↻ | 6 ↻ | 5 ↻ | 4 ↻ | 4 ↻ |
| | | 海上 | 8 ↻ | 8 ↻ | 8 ↻ | 8 ↻ | 8 ↻ | 7 ↻ | 7 ↻ | 7 ↻ | 8 ↻ | 8 ↻ | 7 ↻ |
| | 中・西部 | 陸上 | 5 ↻ | 5 ↻ | 6 ↻ | 5 ↻ | 5 ↻ | 6 ↻ | 6 ↻ | 5 ↻ | 5 ↻ | 4 ↻ | 4 ↻ |
| | | 海上 | 8 ↻ | 8 ↻ | 8 ↻ | 8 ↻ | 8 ↻ | 7 ↻ | 7 ↻ | 7 ↻ | 8 ↻ | 8 ↻ | 7 ↻ |
| 波浪 (メートル) | 東部 | 1 | 1 | 1 | 1 | 1 | 1 | 1 | 1 | 1 | 0.5 | 0.5 | |
| | 中・西部 | 1 | 1 | 1 | 1 | 1 | 1 | 1 | 1 | 1 | 0.5 | 0.5 | |
| 雷 | 東部 | 注 | 注 | 注 | 注 | 注 | 注 | 注 | 注 | 注 | 注 | | |
| | 中・西部 | 注 | 注 | 注 | 注 | 注 | 注 | 注 | 注 | 注 | 注 | | |

警報級
注意報級

24時間降水量 (多い所)
 17日18時~18日18時
 東部 40ミリ
 中・西部 40ミリ

14日からの記録的な大雨により、引き続き、土砂災害の危険度が高まっている所があります。明日にかけて、降水を見込んでいるため、**土砂災害に警戒**。

週間予想図 (16日21時初期値)



19日から24日は、湿った空気の影響で、概ね曇る見込み。

