道　路　台　帳　付　図　　鳥　取　県

調整年月	令和 6 年 3 月	図面縮尺	1：1000	路線コード	15－482	道路種別	一般国道	路線名	482 号	区間	9－9 ～10－3	図面番号	135－10

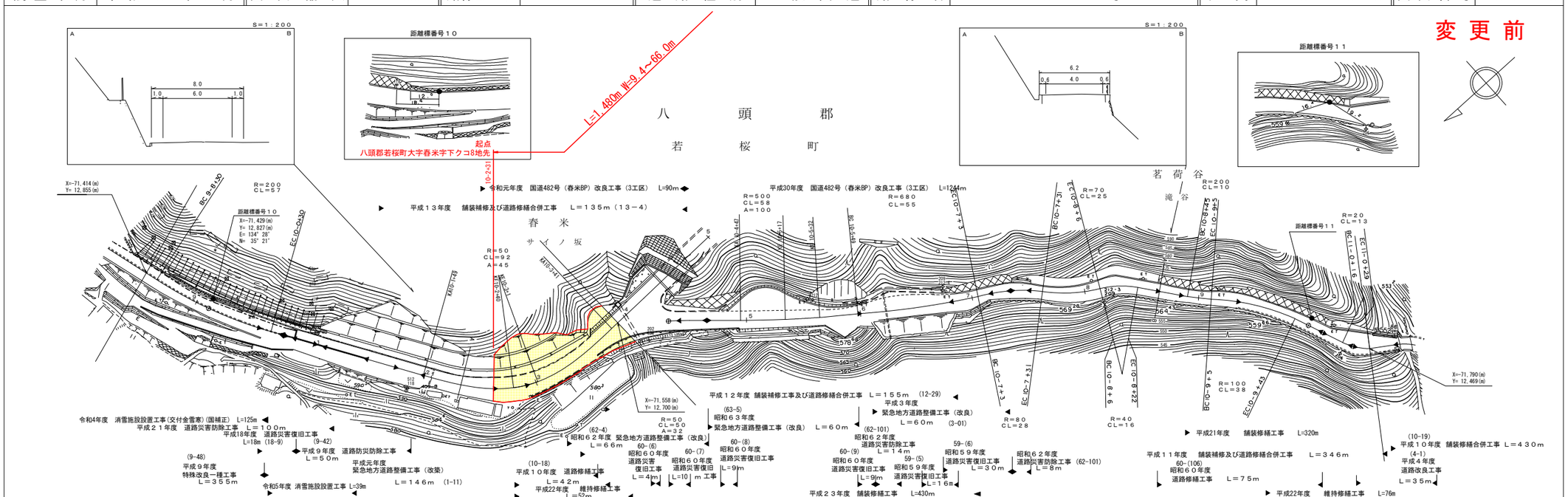

株式会社アトラス
有限会社アートスペース
株式会社ミット

この地図は、建設省国土地理院長の承認を得て、同院所管の測量標及び測量成果を使用して調製したものである。　（承認番号）昭５５．中公第４４号

道　路　台　帳　付　図　　鳥　取　県

調整年月	令和 7 年 3 月	図面縮尺	1：1000	路線コード	15－482	道路種別	一般国道	路線名	4 8 2 号	区間	9－9 ～10－3	図面番号	135－10

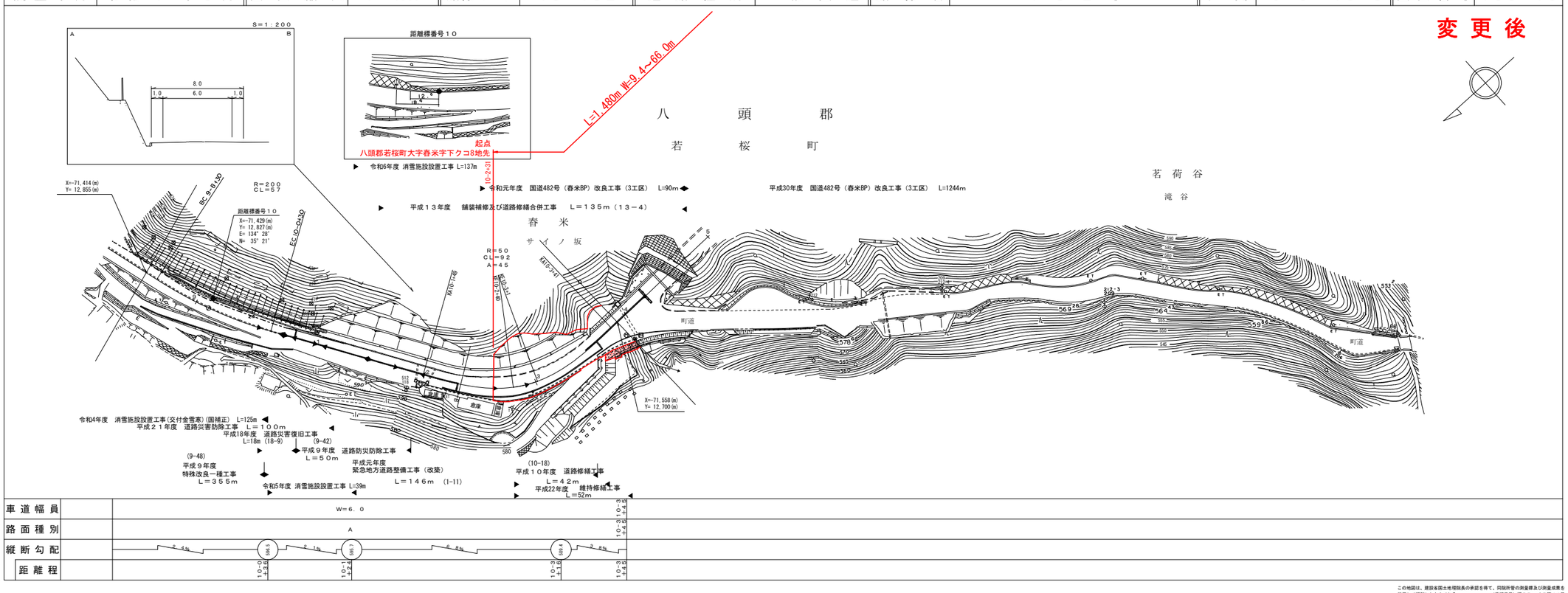

株式会社アトラス
有限会社アートスペース
株式会社ミット

この地図は、建設省国土地理院長の承認を得て、同院所管の測量標及び測量成果を使用して調製したものである。　（承認番号）昭５５．中公第４４号

道　路　台　帳　付　図　　　鳥取県

調整年月	令和元年１１月	図面縮尺	1：1000	路線コード	１５－４８２	道路種別	一般国道	路線名	４８２号	区間	10-4 ～ 11-3	図面番号	135-11

変更前

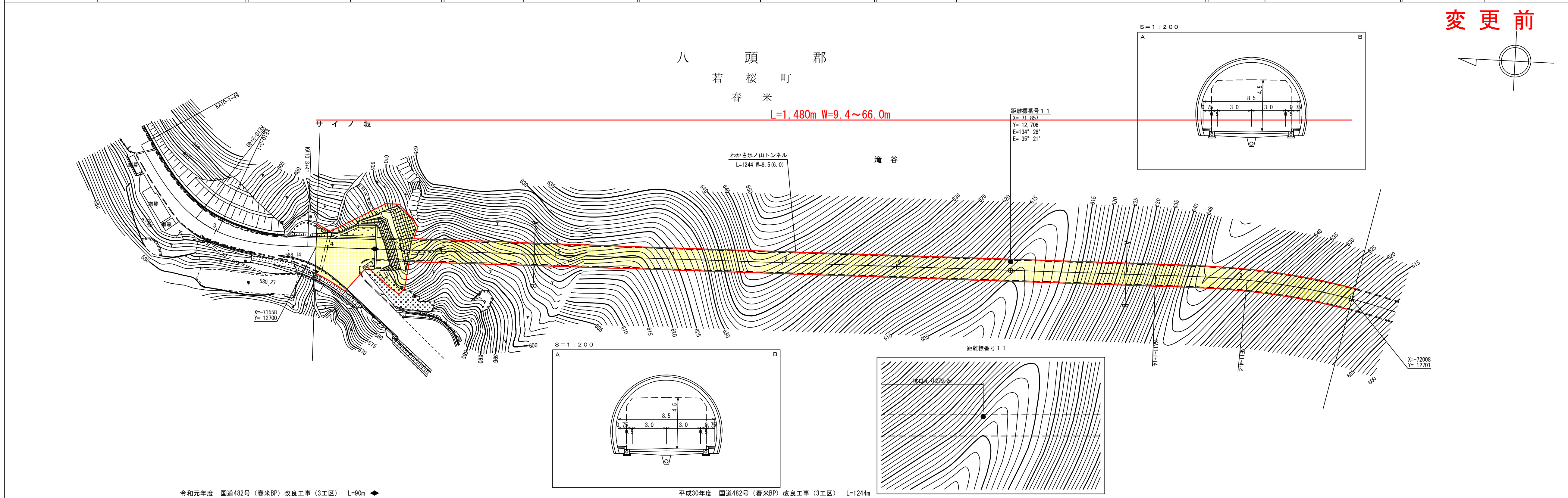

車道幅員	10-3 +45	W=６．０	11-3 +1
路面種別	A 10-4 +21	C	
縦断勾配	586.9	6.0%	582.9
距離程	10-3 +45　10-4 +31		11-2 +31　11-3 +1

有限会社アトラス

この地図は、建設省国土地理院長の承認を得て、同院発行の測量標及び測量成果を使用して調製したものである。（承認番号）昭55　中公第44号

道　路　台　帳　付　図　　　鳥取県

調整年月	令和７年３月	図面縮尺	1：1000	路線コード	１５－４８２	道路種別	一般国道	路線名	４８２号	区間	10-4 ～ 11-3	図面番号	135-11

変更後

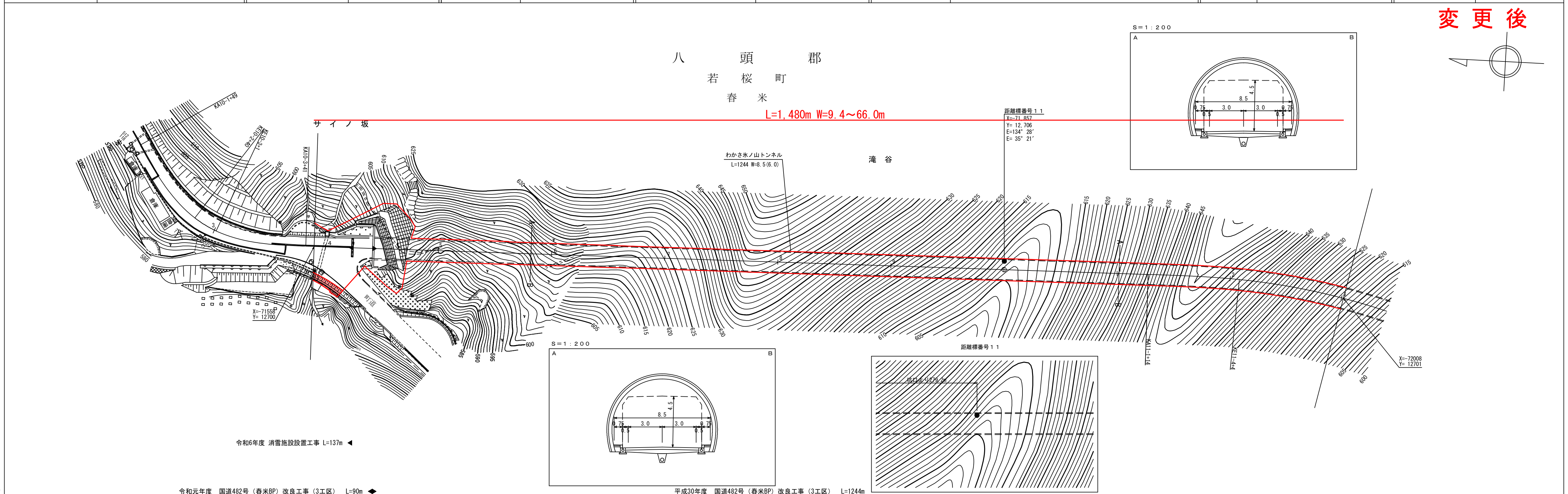

車道幅員	10-3 +45	W=６．０	11-3 +1
路面種別	A 10-4 +21	C	
縦断勾配	586.9	6.0%	582.9
距離程	10-3 +45　10-4 +31		11-2 +31　11-3 +1

有限会社アトラス
株式会社ミット

この地図は、建設省国土地理院長の承認を得て、同院発行の測量標及び測量成果を使用して調製したものである。（承認番号）昭55　中公第44号

道　路　台　帳　付　図　　鳥　取　県

調整年月	令和元年１１月	図面縮尺	1：1000	路線コード	１５－４８２	道路種別	一般国道	路線名	４８２号	区間	11-4 ～ 12-2	図面番号	135-11-1

変更前

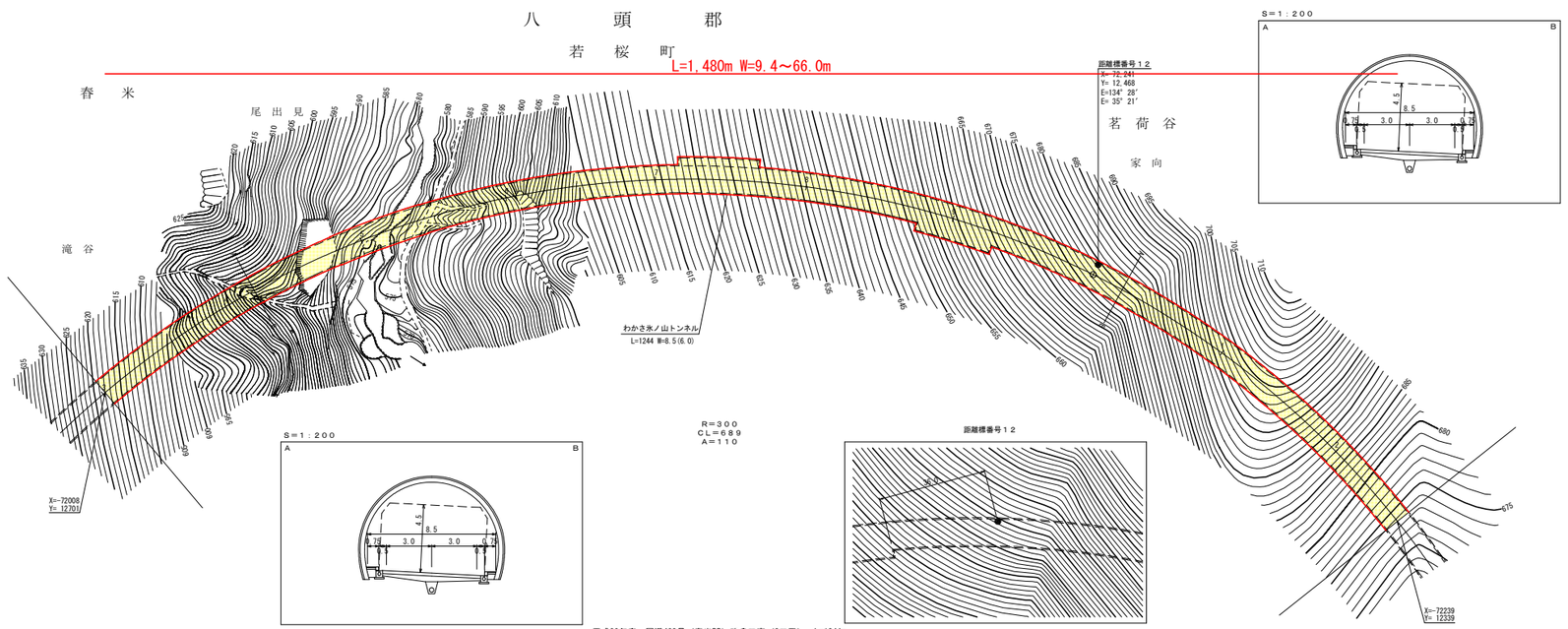

平成30年度　国道482号（春米BP）改良工事（3工区）　L=1244m

車道幅員	W= 6. 0	12-2 +31
路面種別	C	
縦断勾配	5. 4%	
距離程		12-2 +31

有限会社アトラス

この地図は、建設省国土地理院長の承認を得て、同院所管の測量標及び測量成果を使用して調製したものである。　（承認番号）昭55　中公第44号

道　路　台　帳　付　図　　鳥　取　県

調整年月	令和　７　年３月	図面縮尺	1：1000	路線コード	１５－４８２	道路種別	一般国道	路線名	４　８　２　号	区間	11-4 ～ 12-2	図面番号	135-11-1

変更後

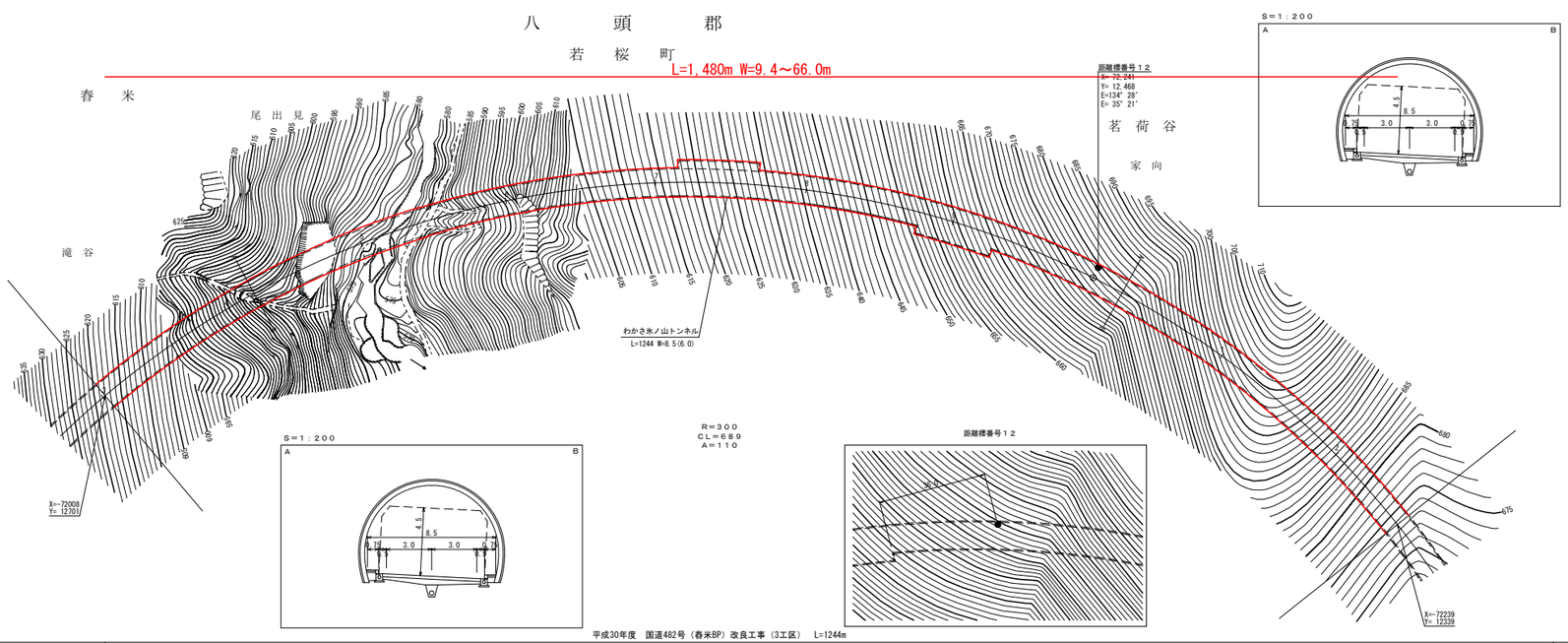

平成30年度　国道482号（春米BP）改良工事（3工区）　L=1244m

車道幅員	W= 6. 0	12-2 +31
路面種別	C	
縦断勾配	5. 4%	
距離程		12-2 +31

有限会社アトラス
株式会社ミット

この地図は、建設省国土地理院長の承認を得て、同院所管の測量標及び測量成果を使用して調製したものである。　（承認番号）昭55　中公第44号

道　路　台　帳　付　図　　鳥　取　県

調整年月	令和元年１１月	図面縮尺	1：1000	路線コード	１５－４８２	道路種別	一般国道	路線名	４８２号	区間	12-3 ～ 12-11	図面番号	135-11-2

変更前

八　頭　郡
若　桜　町
茗　荷　谷

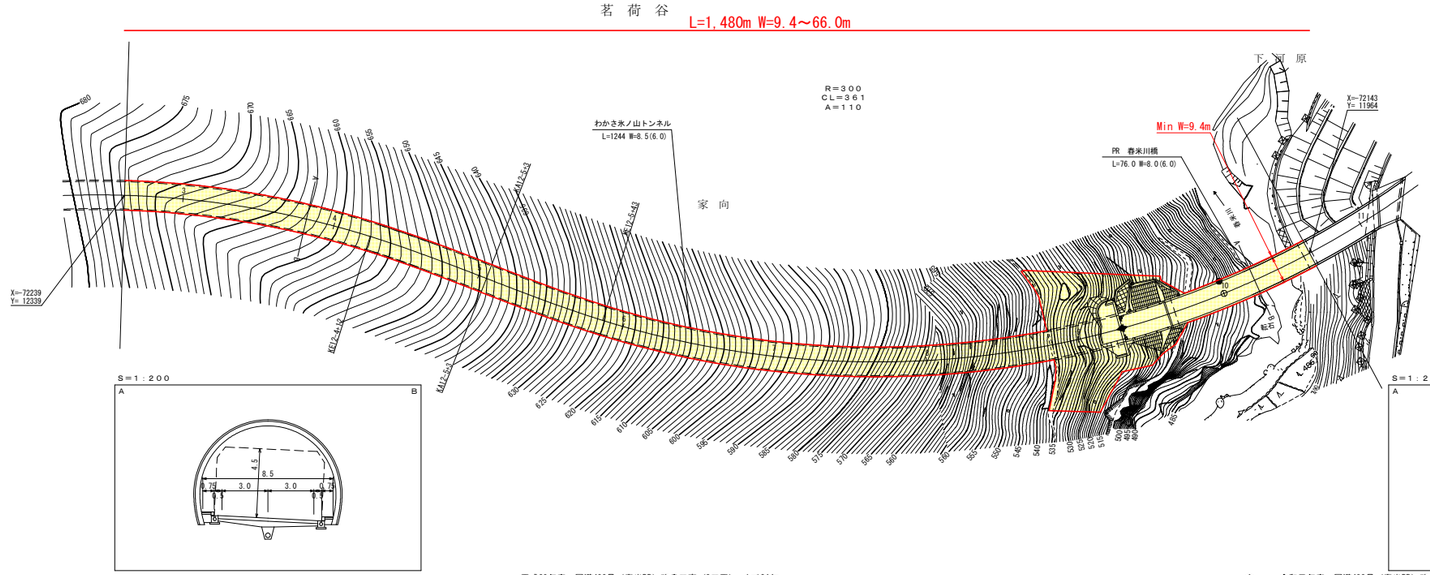

平成30年度　国道482号（春米BP）改良工事（3工区）　L=1244m　◆　令和元年度　国道482号（春米BP）改良工事（3工区）　L=146m

車道幅員	W＝6．0		
路面種別	C	12-9 +15	A
縦断勾配	5．4%	(516.1)	5.0%
距離程		12-9 +41	12-10 +31

有限会社アトラス

この地図は、建設省国土地理院長の承認を得て、同院所管の測量標及び測量成果を使用して調製したものである。　（承認番号）昭55　中公第44号

道　路　台　帳　付　図　　鳥　取　県

調整年月	令和　7　年３月	図面縮尺	1：1000	路線コード	１５－４８２	道路種別	一般国道	路線名	４　８　２　号	区間	12-3 ～ 12-10	図面番号	135-11-2

変更後

八　頭　郡
若　桜　町
茗　荷　谷

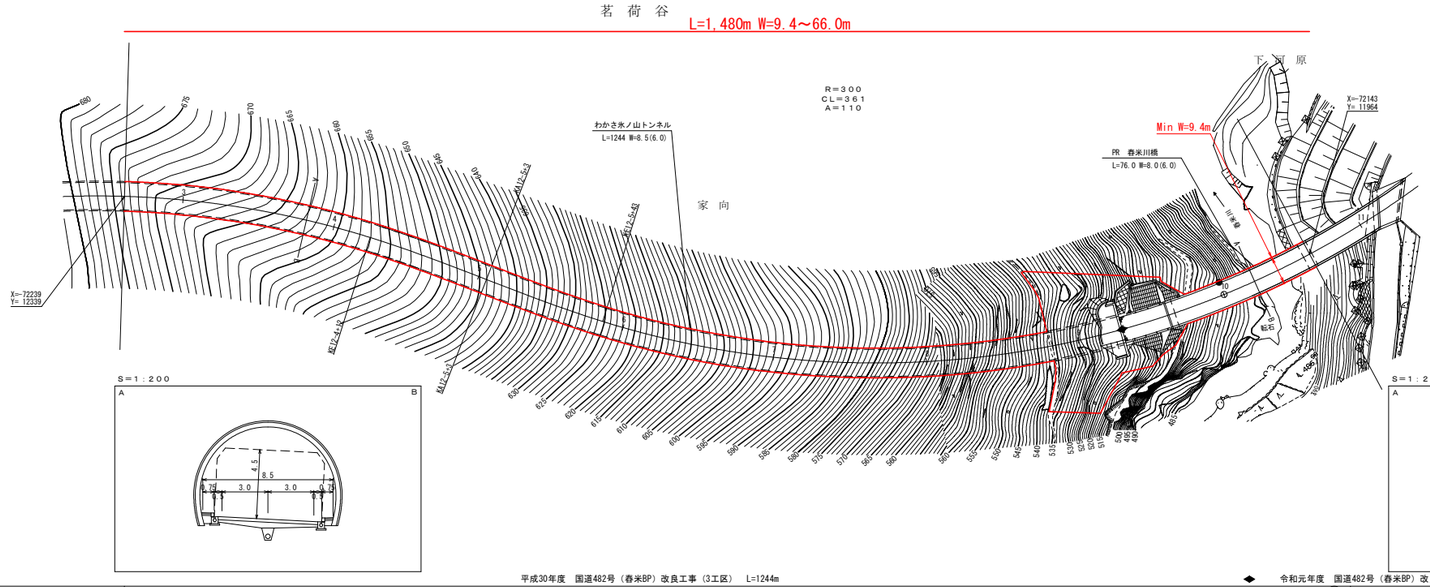

平成30年度　国道482号（春米BP）改良工事（3工区）　L=1244m　◆　令和元年度　国道482号（春米BP）改良工事（3工区）　L=146m

車道幅員	W＝6．0		
路面種別	C	12-9 +15	A
縦断勾配	5．4%	(516.1)	5.0%
距離程		12-9 +41	12-10 +31

有限会社アトラス
株式会社ミット

この地図は、建設省国土地理院長の承認を得て、同院所管の測量標及び測量成果を使用して調製したものである。　（承認番号）昭55　中公第44号

道　路　台　帳　付　図　　鳥　取　県

調整年月	令和元年１１月	図面縮尺	1：1000	路線コード	１５－４８２	道路種別	一般国道	路線名	４８２号	区間	12-3 ～ 13-2	図面番号	135-12

変更前

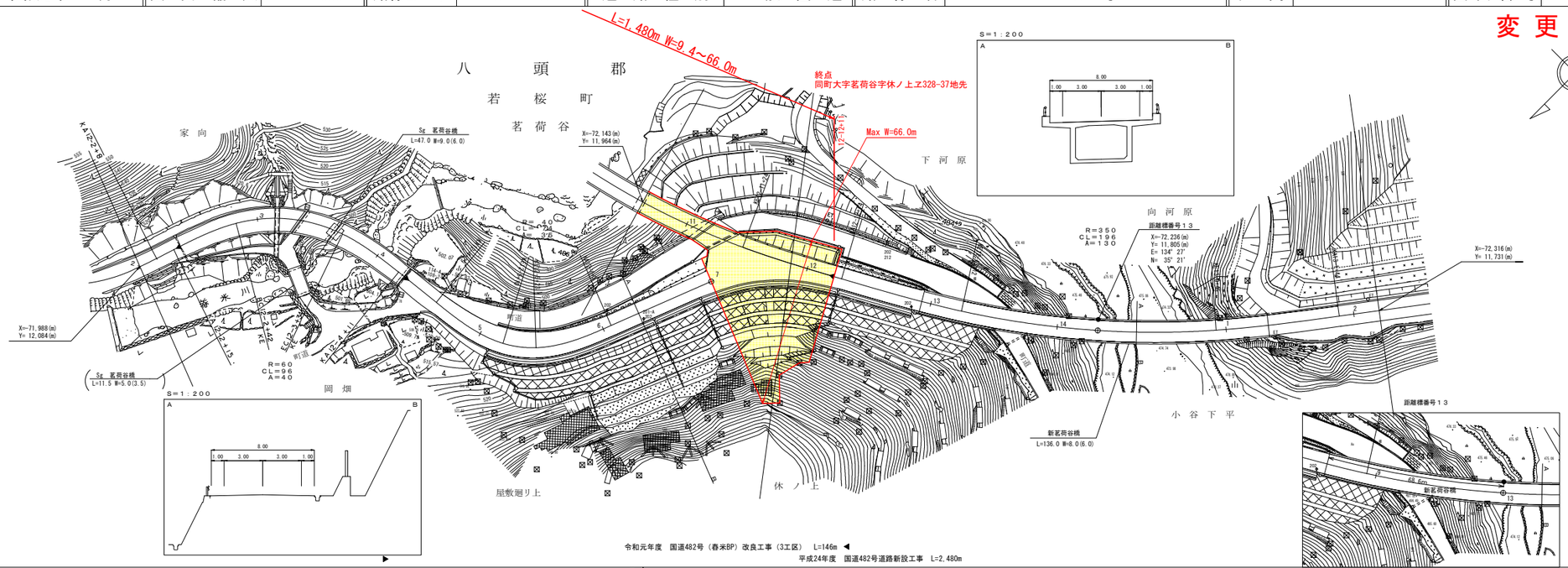

令和元年度　国道482号（春米BP）改良工事（3工区）　L=146m ◀
平成24年度　国道482号道路新設工事　L=2,480m

車道幅員	12-10 +31	W＝6.0	13-2 +31
路面種別		A	
縦断勾配		5.00% 511.6 5.82%	
距離程	12-10 +31	12-11 +44.4	13-2 +31

有限会社アトラス

この地図は、建設省国土地理院長の承認を得て、同院所管の測量標及び測量成果を使用して調製したものである。　（承認番号）昭5　中公第44号

道　路　台　帳　付　図　　鳥　取　県

調整年月	令和　７　年３月	図面縮尺	1：1000	路線コード	１５－４８２	道路種別	一般国道	路線名	４　８　２　号	区間	12-11 ～ 13-2	図面番号	135-12

変更後

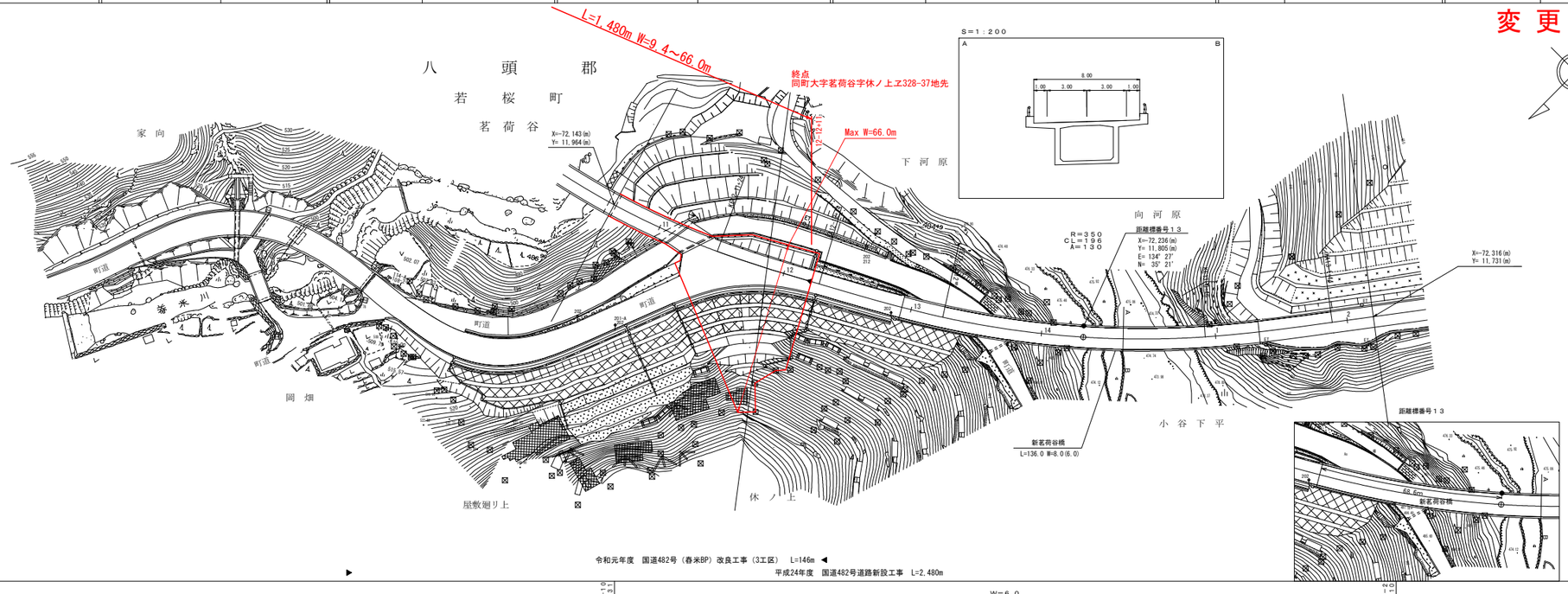

令和元年度　国道482号（春米BP）改良工事（3工区）　L=146m ◀
平成24年度　国道482号道路新設工事　L=2,480m

車道幅員	12-10 +31	W＝6.0	13-2 +31
路面種別		A	
縦断勾配		5.00% 511.6 5.82%	
距離程	12-10 +31	12-11 +44.4	13-2 +31

有限会社アトラス
株式会社ミット

この地図は、建設省国土地理院長の承認を得て、同院所管の測量標及び測量成果を使用して調製したものである。　（承認番号）昭5　中公第44号

道　路　台　帳　付　図　　鳥　取　県

調整年月	令和元年１１月	図面縮尺	１：1000	路線コード	１５－４８２	道路種別	一般国道	路線名	４８２　号	区間	１０－５～１１－０	図面番号	旧道-1

変更前

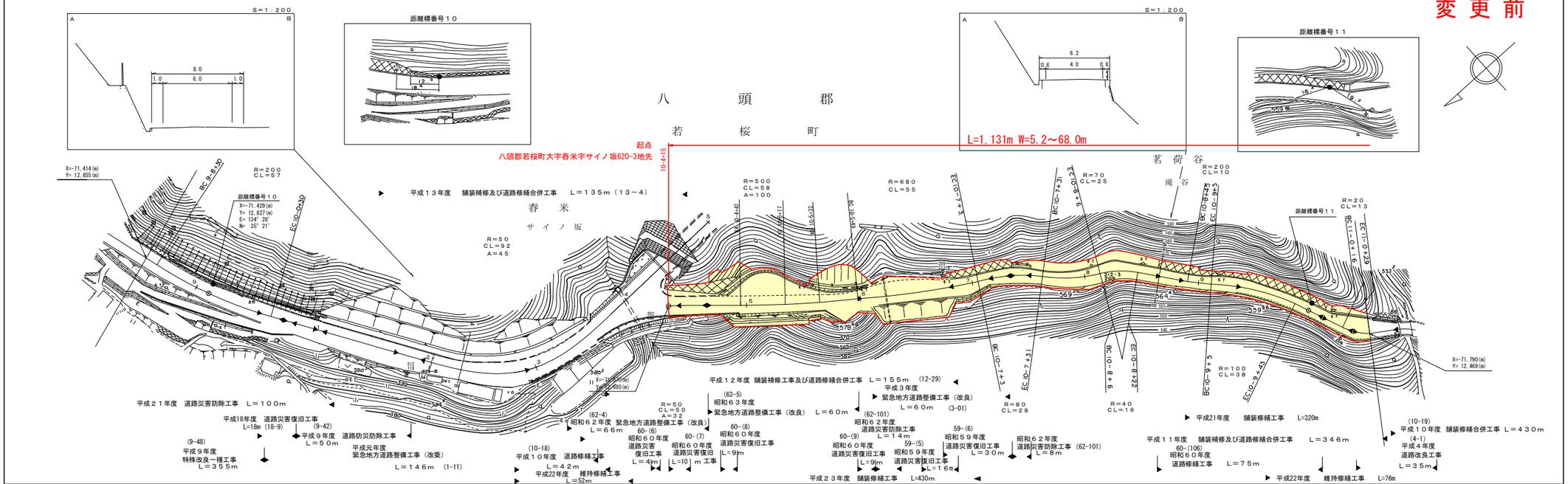

有限会社アトラス

この地図は、建設省国土地理院長の承認を得て、同院所管の測量標及び測量成果を使用して調製したものである。　（承認番号）昭５５．中公第４４号

道　路　台　帳　付　図　　鳥　取　県

調整年月	令和　７年　３月	図面縮尺	１：1000	路線コード	１５－４８２	道路種別	一般国道	路線名	４８２　号	区間	１０－５～１１－０	図面番号	旧道-1

変更後

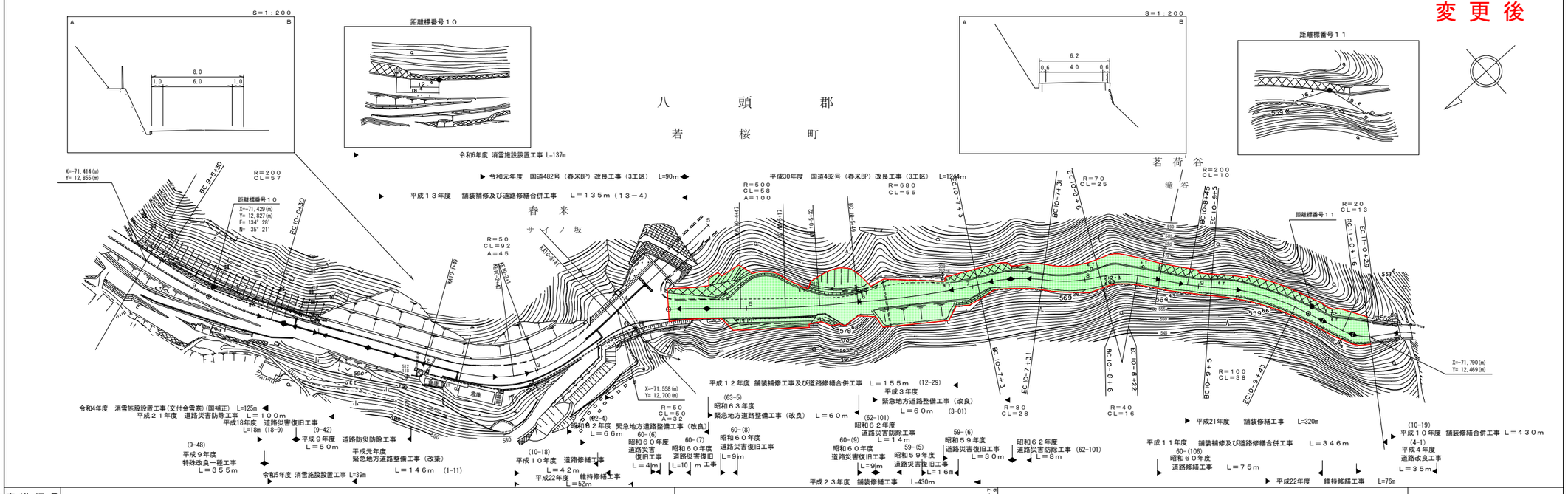

有限会社アトラス
株式会社ミット

この地図は、建設省国土地理院長の承認を得て、同院所管の測量標及び測量成果を使用して調製したものである。　（承認番号）昭５５．中公第４４号

道　路　台　帳　付　図

鳥　取　県

調整年月	令和　6年　3月	図面縮尺	1：1000	路線コード	15－482	道路種別	一般国道	路線名	482　号	区間	11－1～12－2	図面番号	旧道-2

変更前

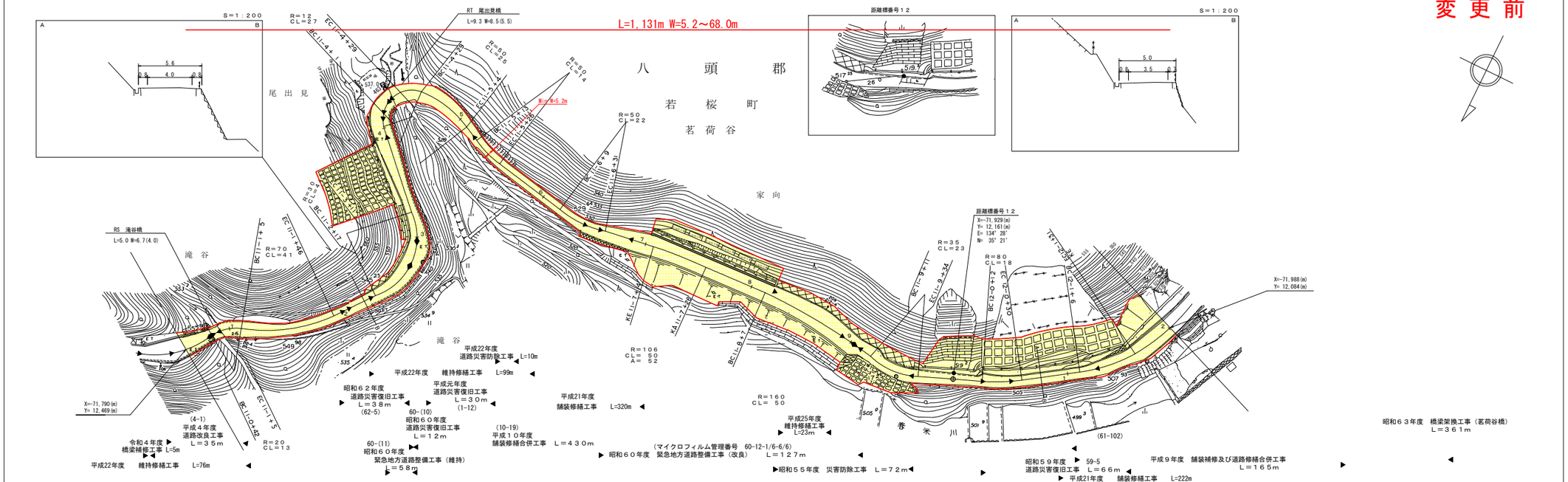

有限会社アトラス
株式会社ミット

この地図は、建設省国土地理院長の承認を得て、同院所管の測量標及び測量成果を使用して調製したものである。　（承認番号）昭５５．中公第４４号

道　路　台　帳　付　図

鳥　取　県

調整年月	令和　7年　3月	図面縮尺	1：1000	路線コード	15－482	道路種別	一般国道	路線名	482　号	区間	11－1～12－2	図面番号	旧道-2

変更後

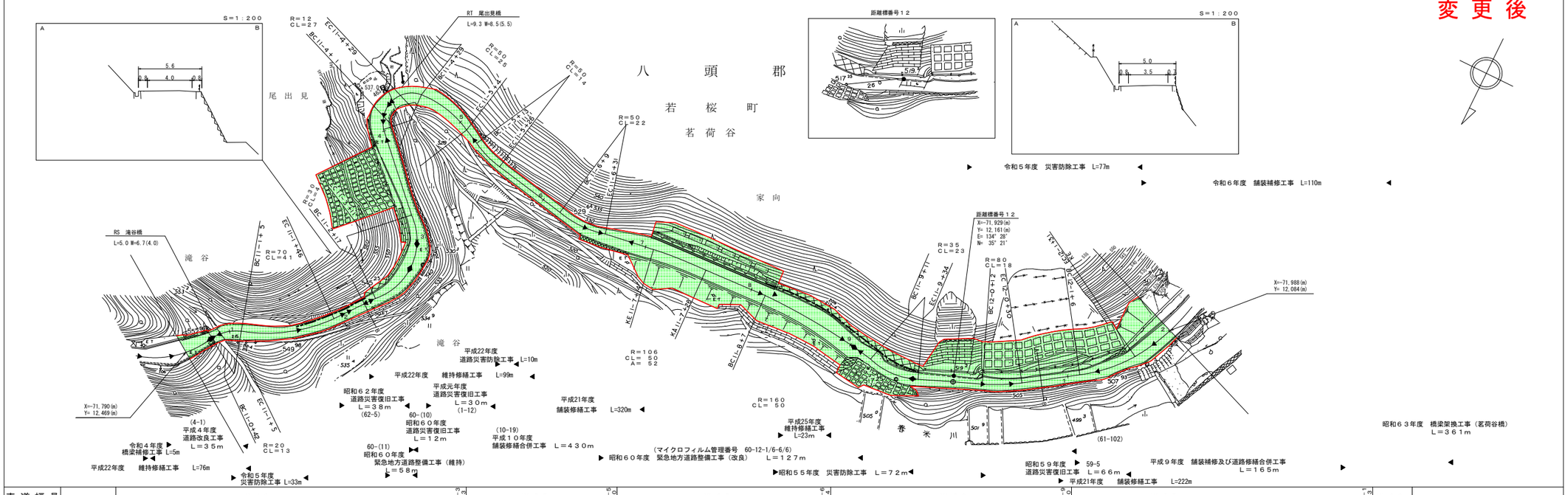

有限会社アトラス
株式会社ミット

この地図は、建設省国土地理院長の承認を得て、同院所管の測量標及び測量成果を使用して調製したものである。　（承認番号）昭５５．中公第４４号

道　路　台　帳　付　図　　鳥　取　県

調整年月	令和　6年　3月	図面縮尺	1：1000	路線コード	15－482	道路種別	一般国道	路線名	482号	区間	12-3 ～ 12-6	図面番号	旧道-3

変更前

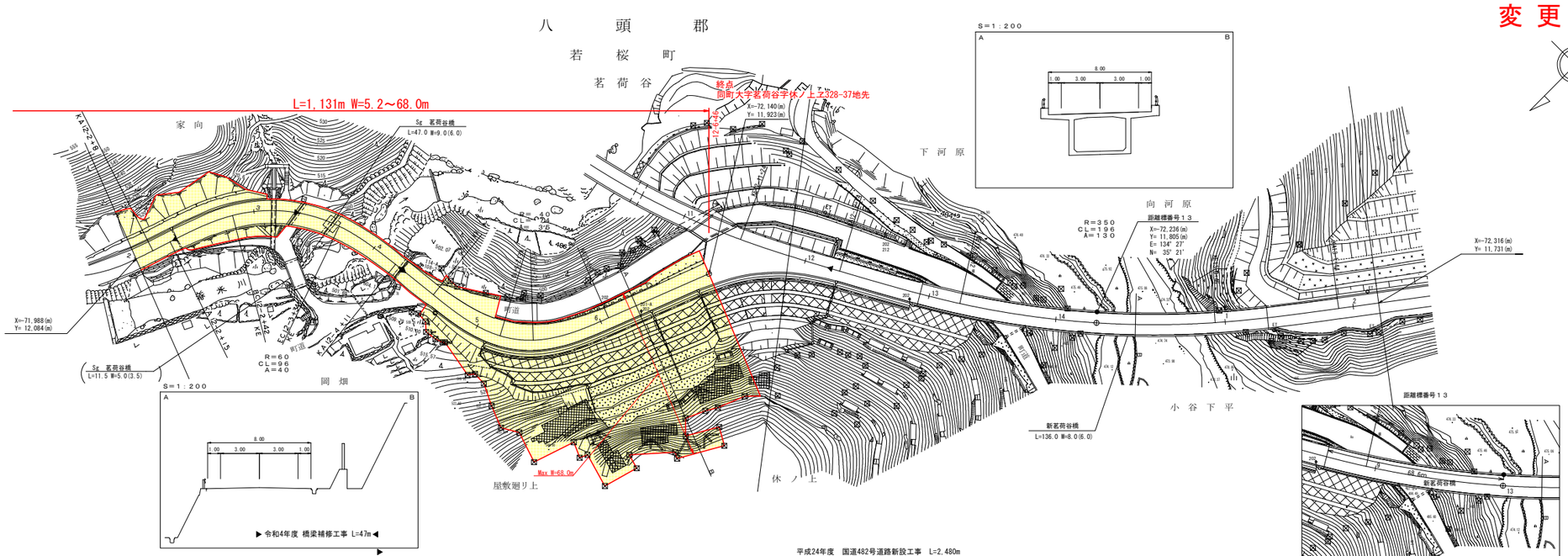

車道幅員	W＝6.0	12－46
路面種別	A	
縦断勾配	0.5% 500 1.5% 500 0.0%	
距離程	12－43 12－45	12－46

有限会社アトラス
株式会社ミット

この地図は、建設省国土地理院長の承認を得て、同院所管の測量標及び測量成果を使用して調製したものである。　（承認番号）昭55　中公第44号

道　路　台　帳　付　図　　鳥　取　県

調整年月	令和　7年　3月	図面縮尺	1：1000	路線コード	15－482	道路種別	一般国道	路線名	482号	区間	12-3 ～ 12-6	図面番号	旧道-3

変更後

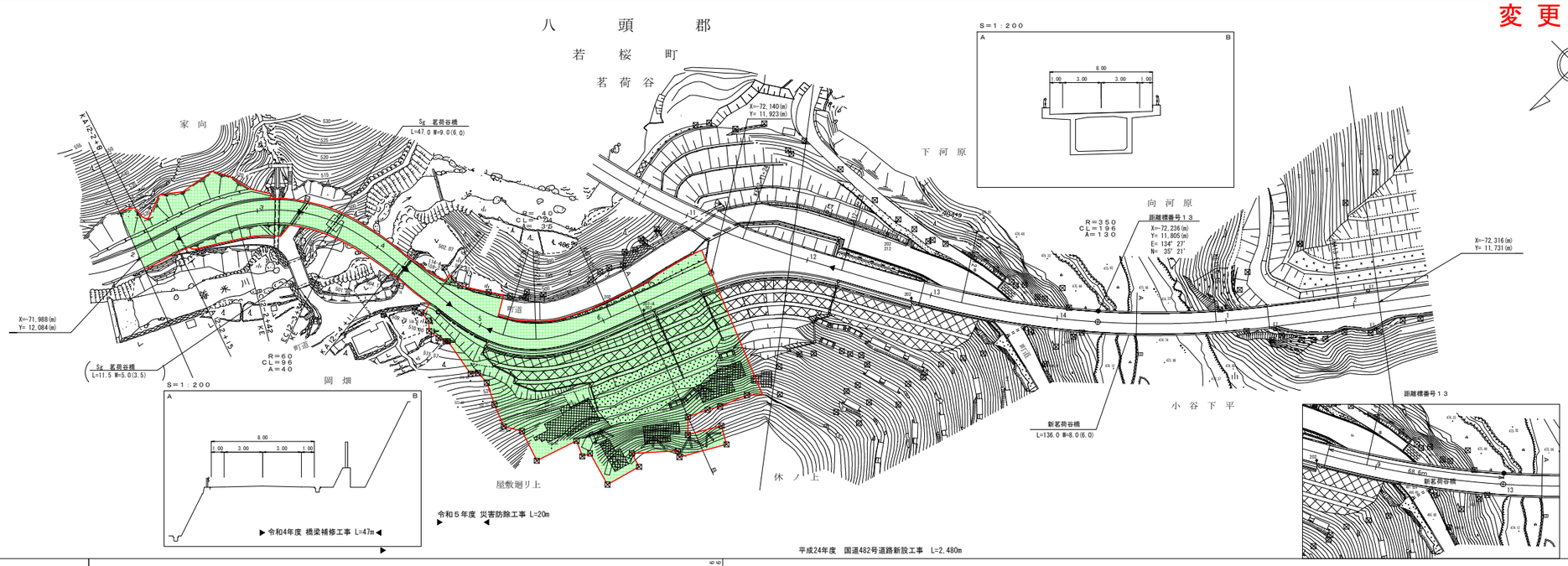

車道幅員	W＝6.0	12－46
路面種別	A	
縦断勾配	0.5% 500 1.5% 500 0.0%	
距離程	12－43 12－45	12－46

有限会社アトラス
株式会社ミット

この地図は、建設省国土地理院長の承認を得て、同院所管の測量標及び測量成果を使用して調製したものである。　（承認番号）昭55　中公第44号