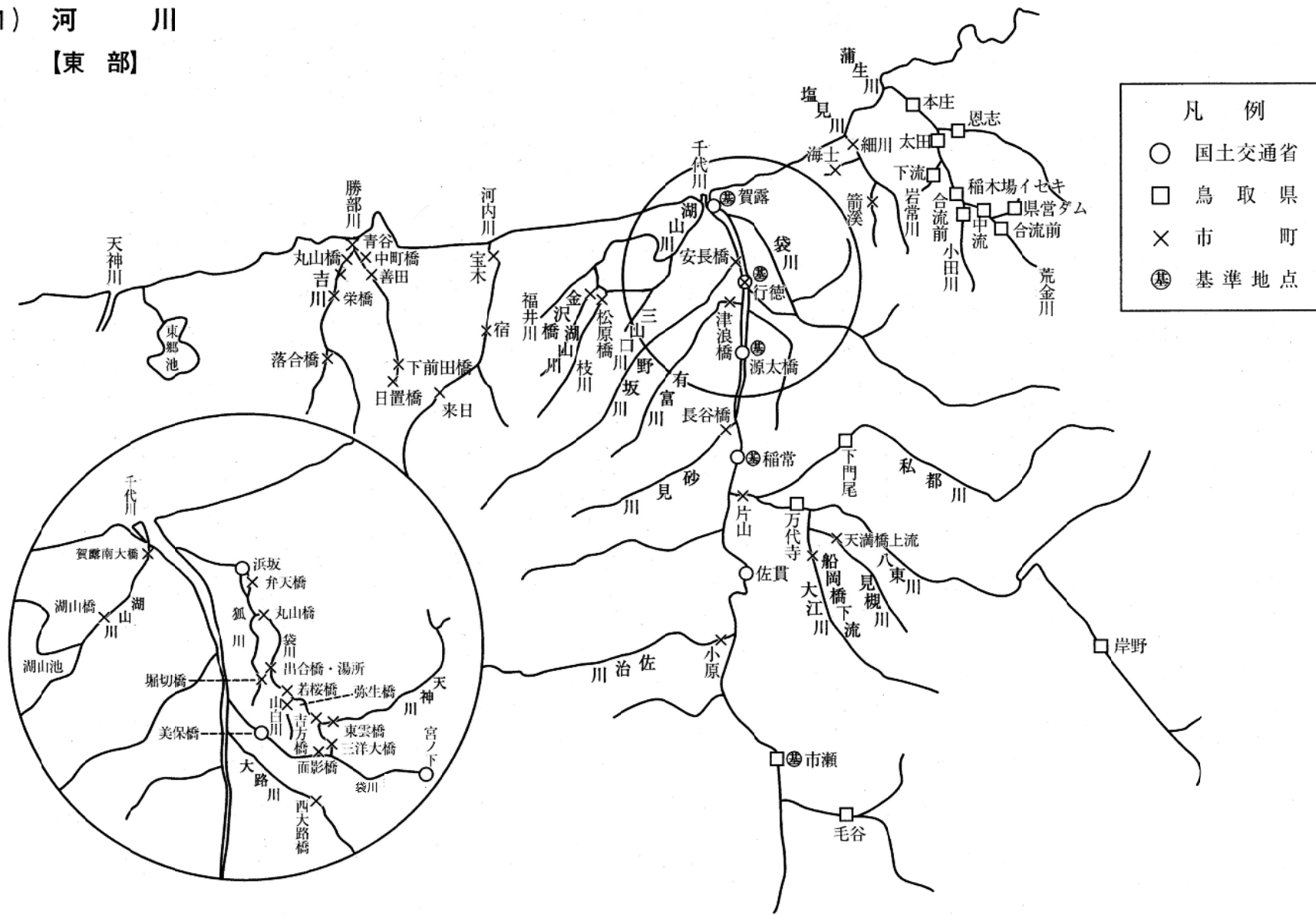
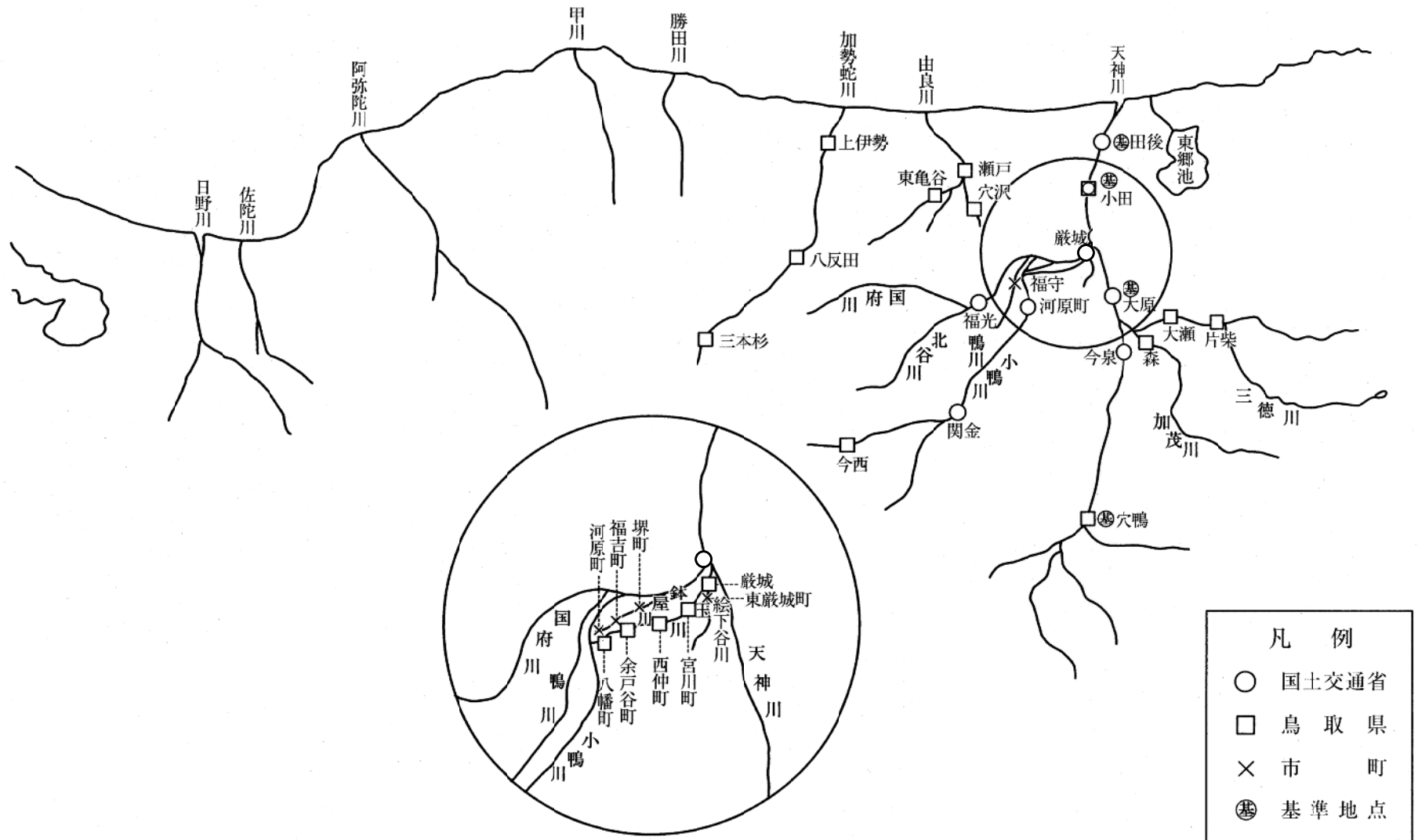


IV 公共用水域水質測定地点図

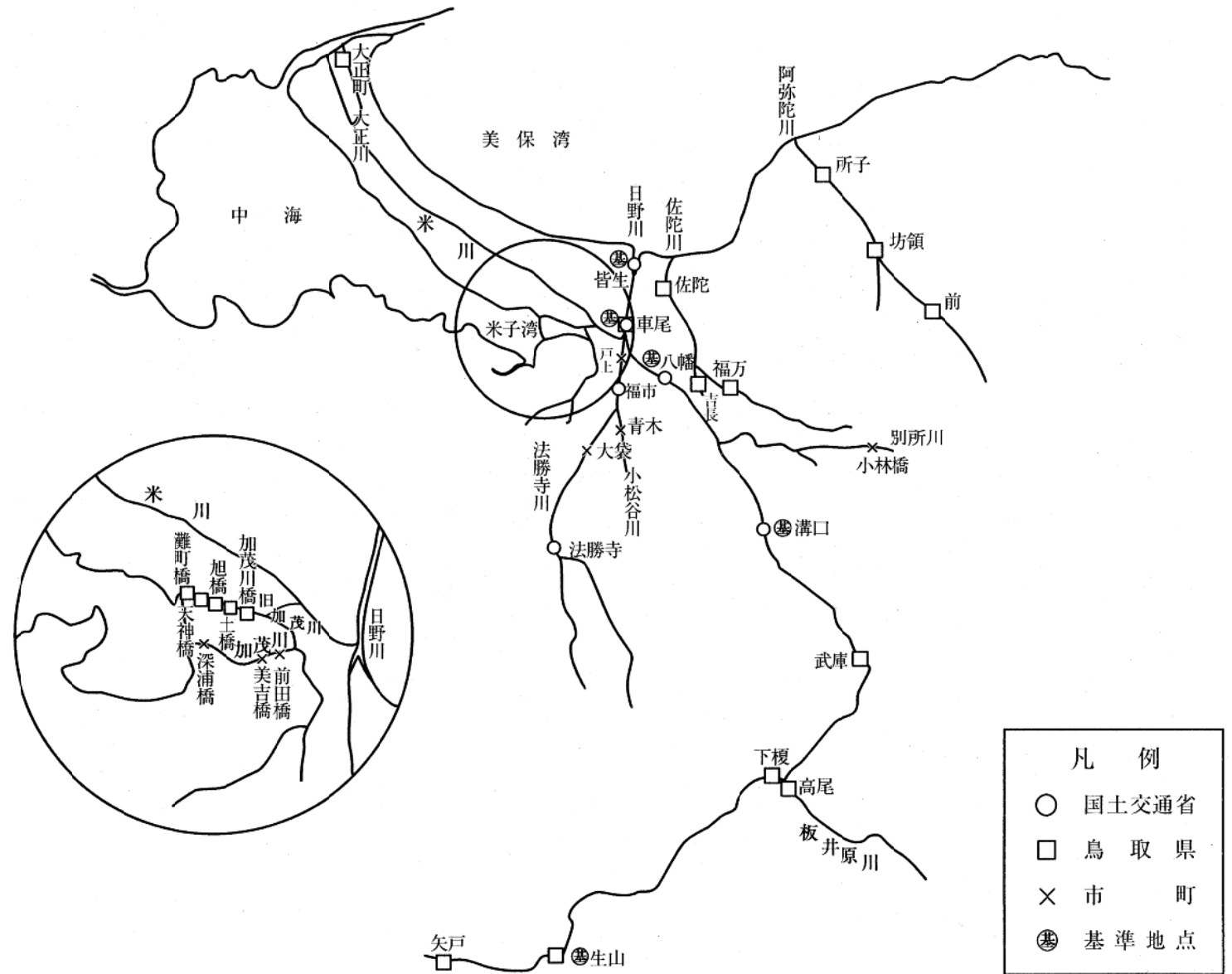
(1) 河川 【東部】



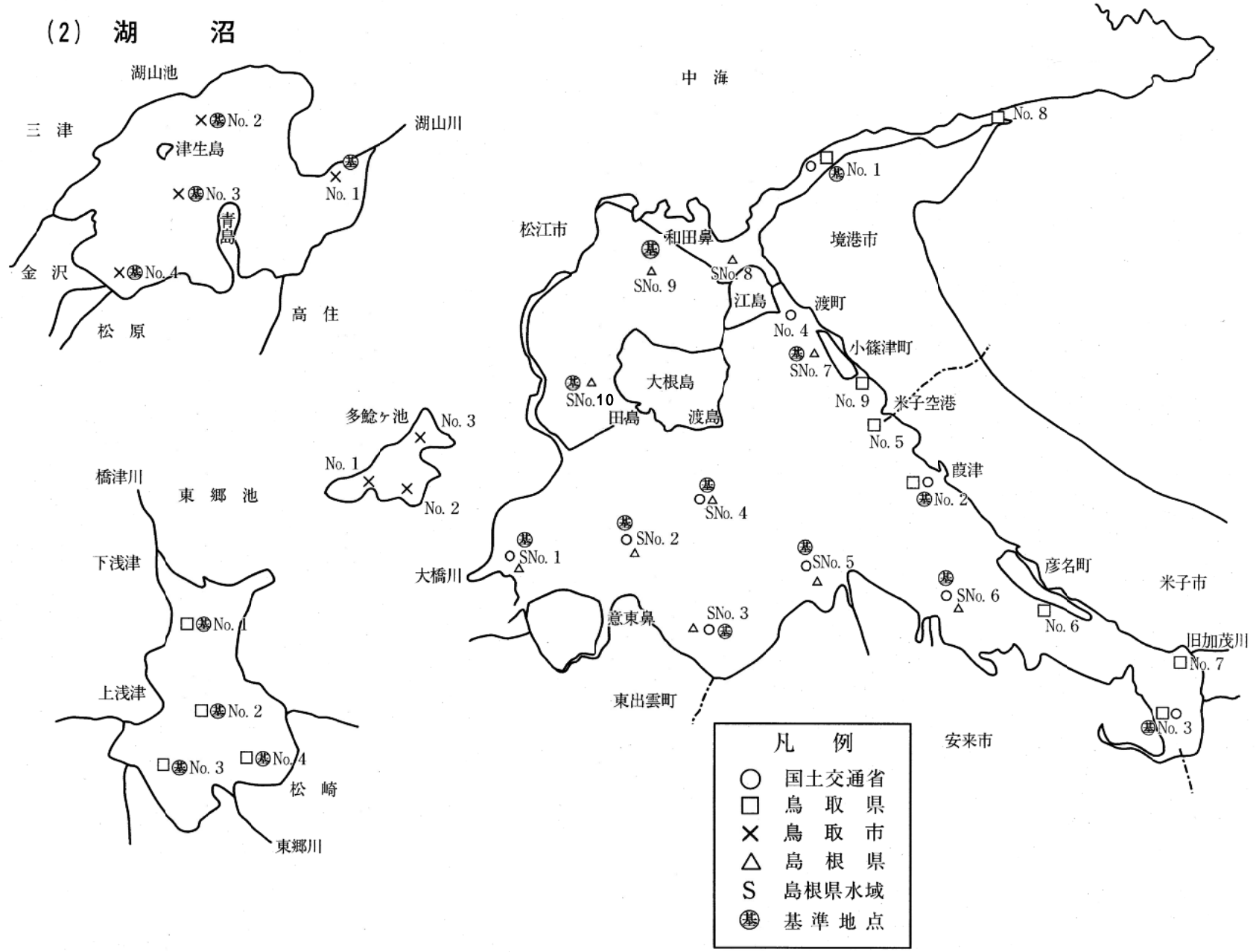
【中部】



【西部】



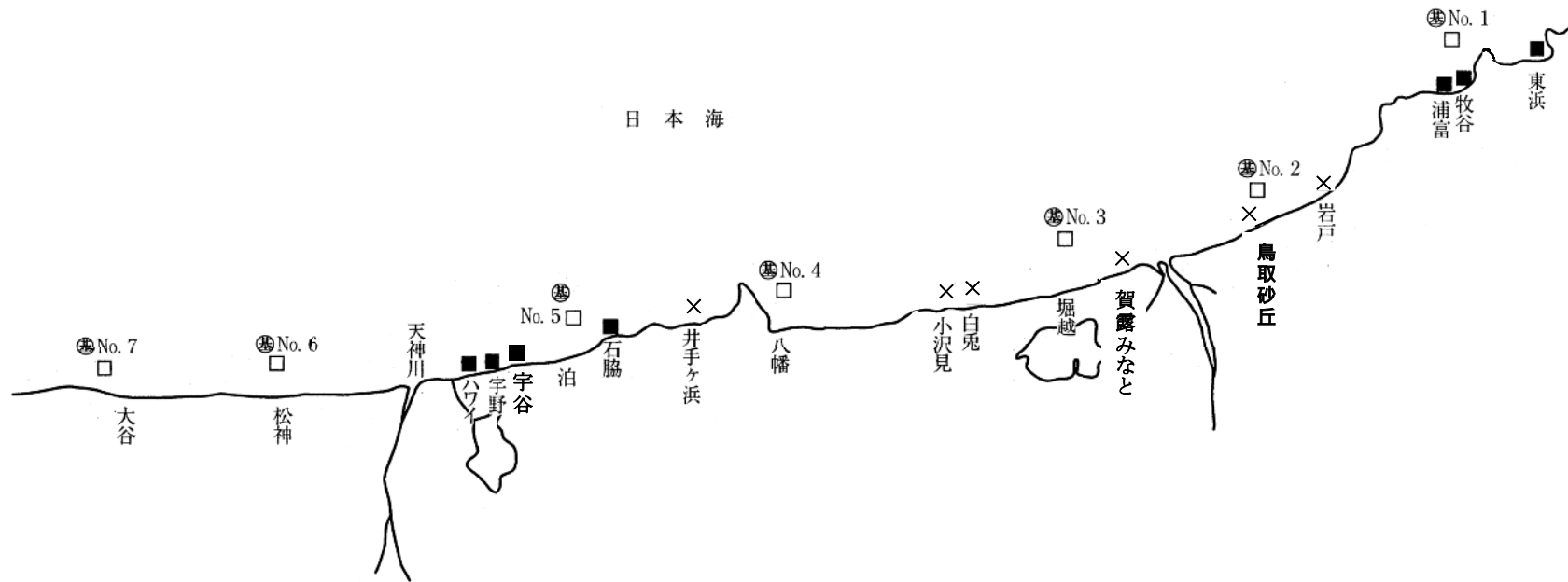
(2) 湖 沼



凡 例	
○	国土交通省
□	鳥 取 県
×	鳥 取 市
△	島 根 県
S	島根県水域
基	基準地点

(3) 海 域

凡 例
□ 鳥取県
■ 鳥取県 (海水浴場)
× 鳥取市
⊕ 基準地点



凡 例

- 鳥 取 県
- 鳥 取 県 (海水浴場)
- ⊕ 基 準 地 点

