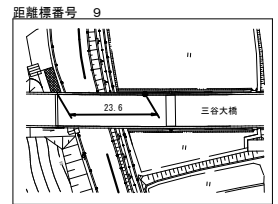
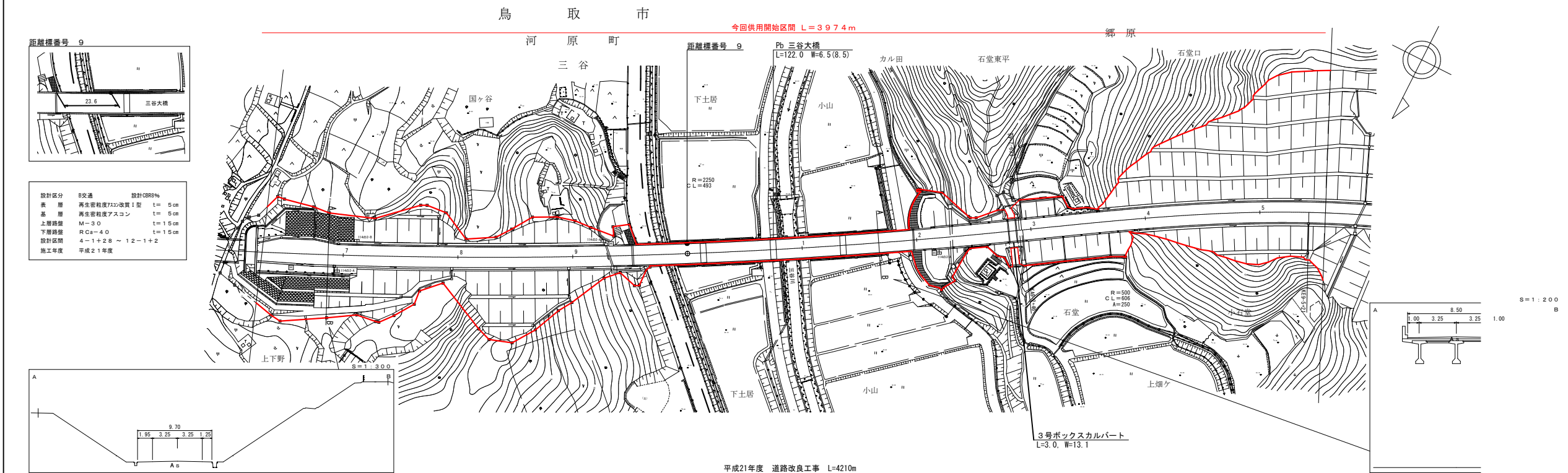


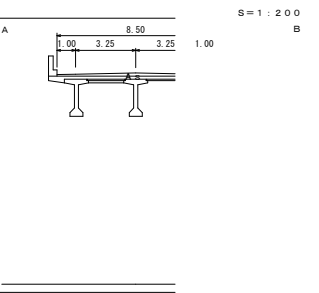
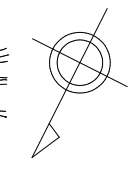
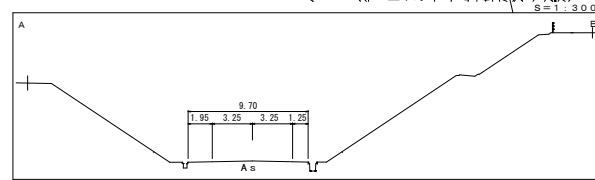
道路台帳平面図

鳥取県

調整年月 平成22年3月 図面縮尺 1:1000 路線コード 22-324 道路種別 一般県道 路線名 河原インター線 区間 8-7~9-5 図面番号 11-8



設計区分	B交通	設計標準%
表層	再生密粒度F20改良1型	t=5cm
基層	再生密粒度アスコシ	t=5cm
上層路盤	M-30	t=15cm
下層路盤	RCa-40	t=15cm
設計区間	4-1+28 ~ 12-1+2	
施工年度	平成21年度	



車道幅員	8-6	8-6	6.5	W=6.5	9-5	9-5	6.5
路面種別	8-6	8-6	A	A	9-5	9-5	A
縦断勾配	8-6	8-6	-0.300%	-0.300%	9-5	9-5	-0.300%
距離程	8-6	8-6	1.15		9-5	9-5	1.28