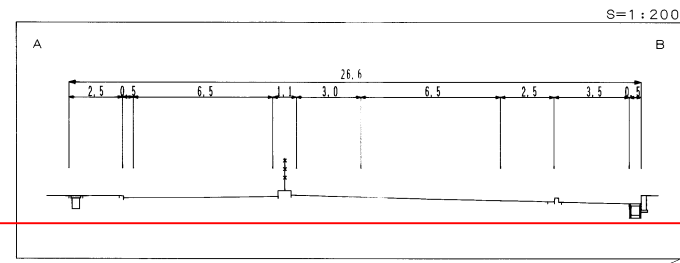
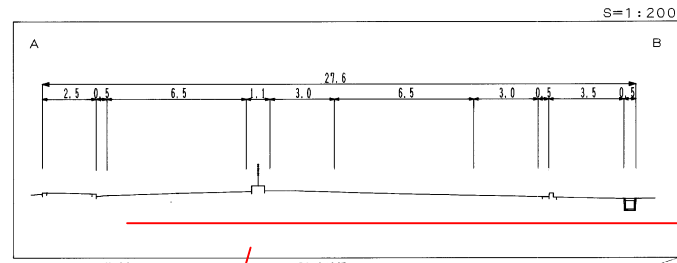


道 路 台 帳 平 面 図

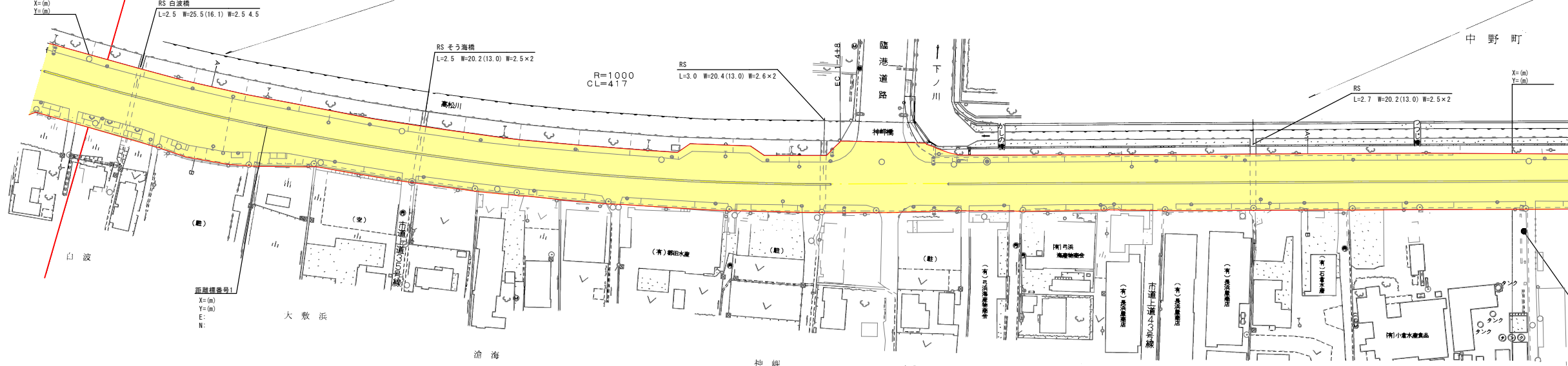
鳥 取 県

調整年月 平成 20 年 3 月 図面縮尺 1:1,000 路線コード 15-431 道路種別 一般県道 路線名 4 3 1 号 区間 0-11 ~ 1-9 図面番号 33-3

修正前



境 港 市
上 道 町
L=1331m Min=19.7m ~ Max=36.0m



平成2年度 道路改良工事 L=232m

昭和57年度 交通安全車輻停車帯設置工事

平成13年度 交通安全自転車歩行者車道設置工事 L=19m

陸岸灘

通火橋

株式会社ワーパス

車道幅員	
路面種類	
縦断勾配	
距離程	

この図面は、建設省国土院の承認を得て、市町村等の測量係及び測量士等を使用して作成したものである。(測量基準) 昭和11年 中公文 11 号