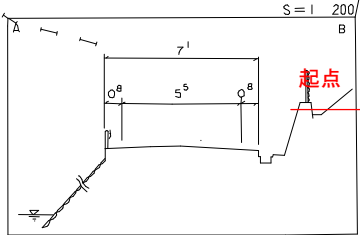
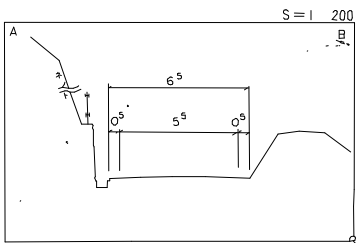
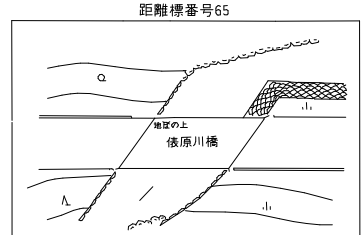
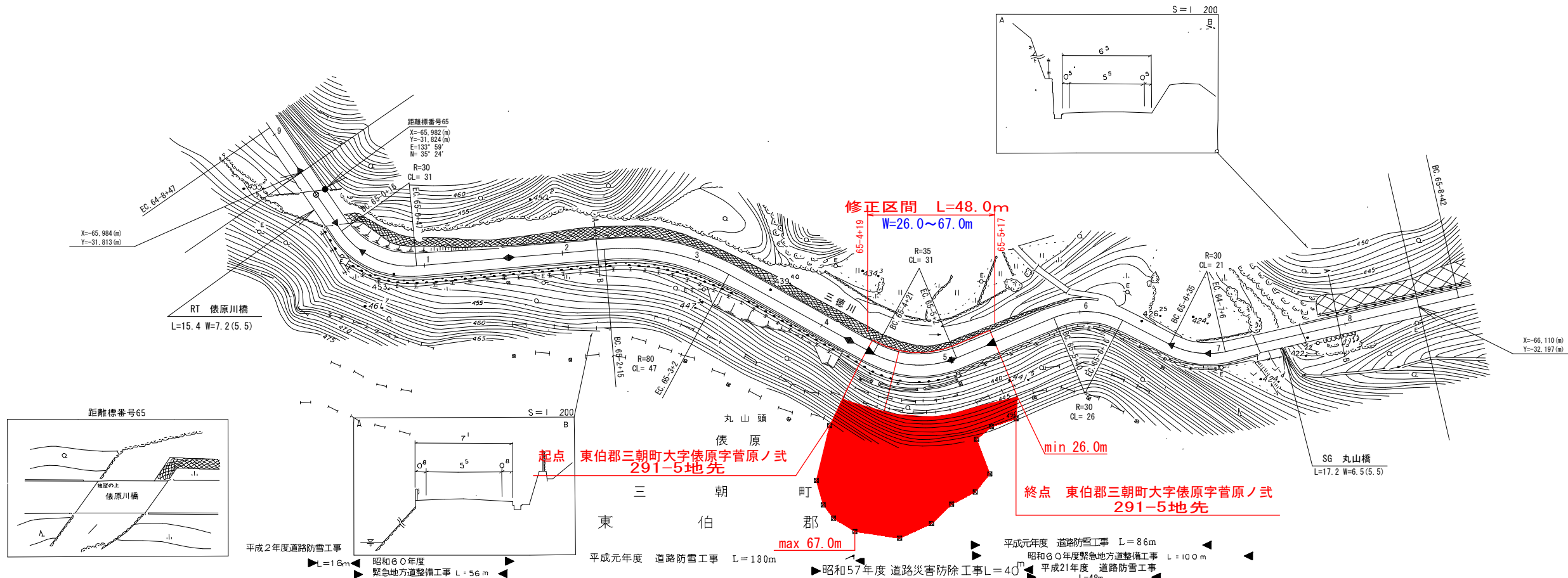
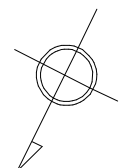


# 道 路 台 帳 平 面 図

鳥 取 県

調整年月	平成 22 年 3 月	図面縮尺	1 : 1,000	路線コード	2 1 - 0 2 1	道路種別	主要地方道	路線名	鳥取鹿野倉吉線	区間	65-0 ~ 65-8	図面番号	91-60
------	-------------	------	-----------	-------	-------------	------	-------	-----	---------	----	-------------	------	-------

変更後



平成2年度道路防雪工事 L=16m  
 昭和60年度緊急地方道整備工事 L=56m  
 平成元年度道路防雪工事 L=130m  
 昭和57年度道路災害防除工事 L=40m  
 平成元年度道路防雪工事 L=86m  
 昭和60年度緊急地方道整備工事 L=100m  
 平成21年度道路防雪工事 L=48m

車道幅員	w = 5 <sup>s</sup>											
路面種類	B C B											
縦断勾配												
距離程												

「この地図は、建設省国土院院長の承認を得て、同院所管の測量表及び測量成果を使用して調査したものである。」 (測図番号) 昭55. 中(第) 44号

椿コンサルタント株式会社