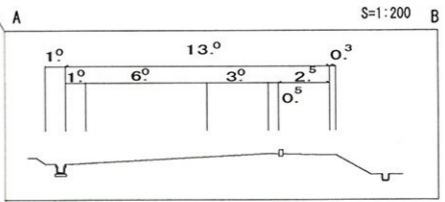
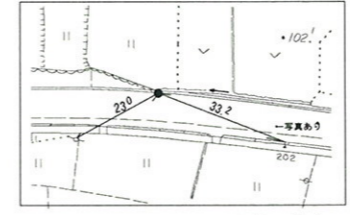
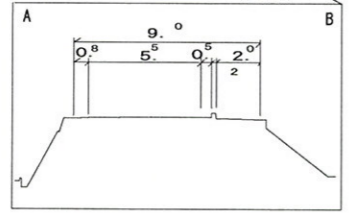
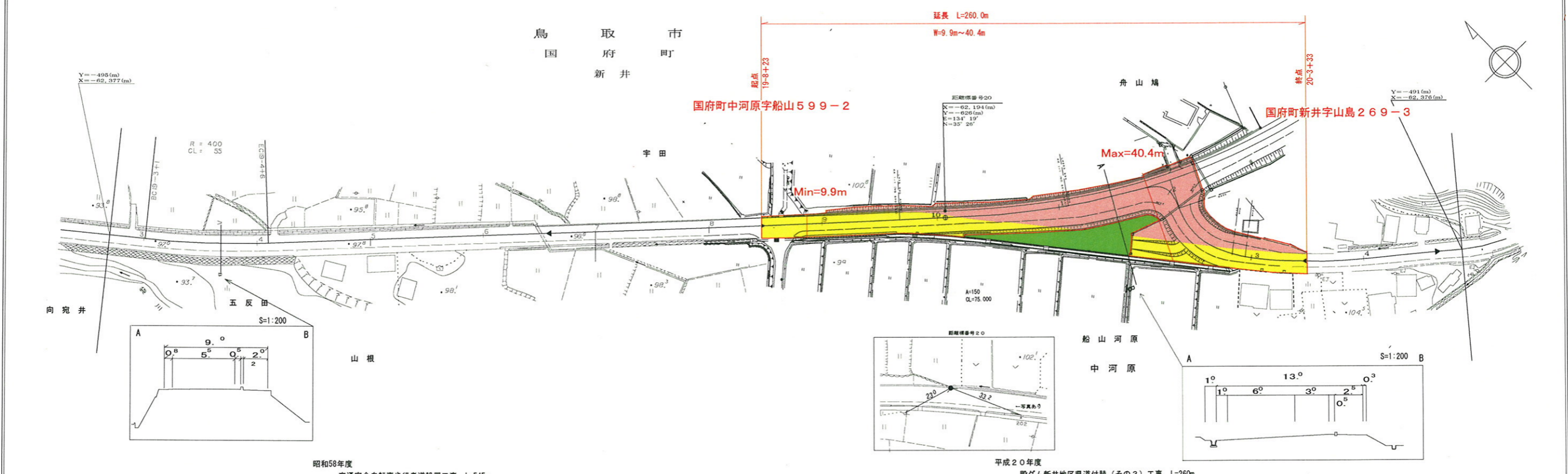


# 道 路 台 帳 平 面 図

修正後 鳥 取 県

調製年月	平成 21 年 4 月	図面縮尺	1:1,000	路線コード	21-031	道路種別	主要地方道	路線名	鳥取国府岩美線	区間	19-4~20-4	図面番号	45-19
------	-------------	------	---------	-------	--------	------	-------	-----	---------	----	-----------	------	-------



昭和58年度  
交通安全自転車歩行者道設置工事 L=545m

平成20年度  
穀ダム新井地区県道付替(その3)工事 L=260m

車道幅員													
路面種別													
縦断勾配	2.8%	0	1.6%		2.4%		2.0%						
距離	19-3 +4.6	19-5 +6	19-6 +30	19-8 +23	19-9 +11	20-2 +5	20-2 +18	20-3 +13	20-3 +33	20-4 +16			

(この図面は、建設省国土院長の承認を経て、建設省の測量結果に基づき作成されたものである。)  
(測量番号) 昭58-100000