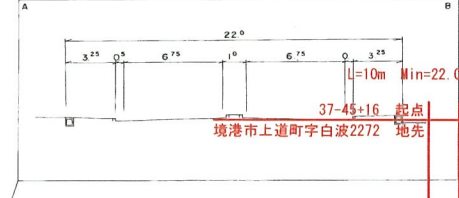
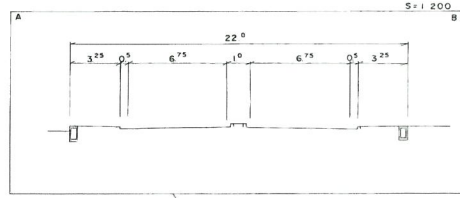


調製年月 平成 9 年 3 月 図面縮尺 1 : 1000 路線コード 21 - 047 道路種別 主要地方道 路線名 米子境港線 区間 0-34 ~ 0-45 図面番号 39-39

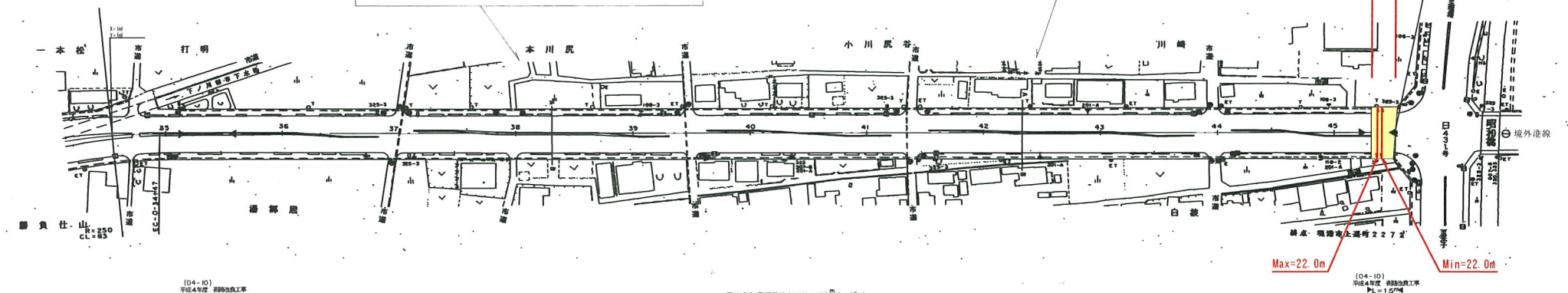
境 港 市

修正前

上 道 町



L=10m Min=22.0m ~ Max=22.0m
 37-45+16 起点 終点 37-45+26
 境港市上道町字白波2272 地先 同地先



(04-10) 平成4年度 道路改良工事 L=24m

平成2年度 道路改良工事 L=76m(2-10)

(04-10) 平成4年度 道路改良工事 L=15m

街小坂測量事務所

車道幅員	W=13.5
路面種類	A
縦断勾配	0.24% (left), 0.1% (right)
距離程	0+0.00 to 0+0.24 (left), 0+0.00 to 0+0.15 (right)

この地図は、建設省国土地理院長の承認を得て、建設省の測量結果及び測量成果を使用し作成したものである。 (承認番号) 昭35、中出第77号