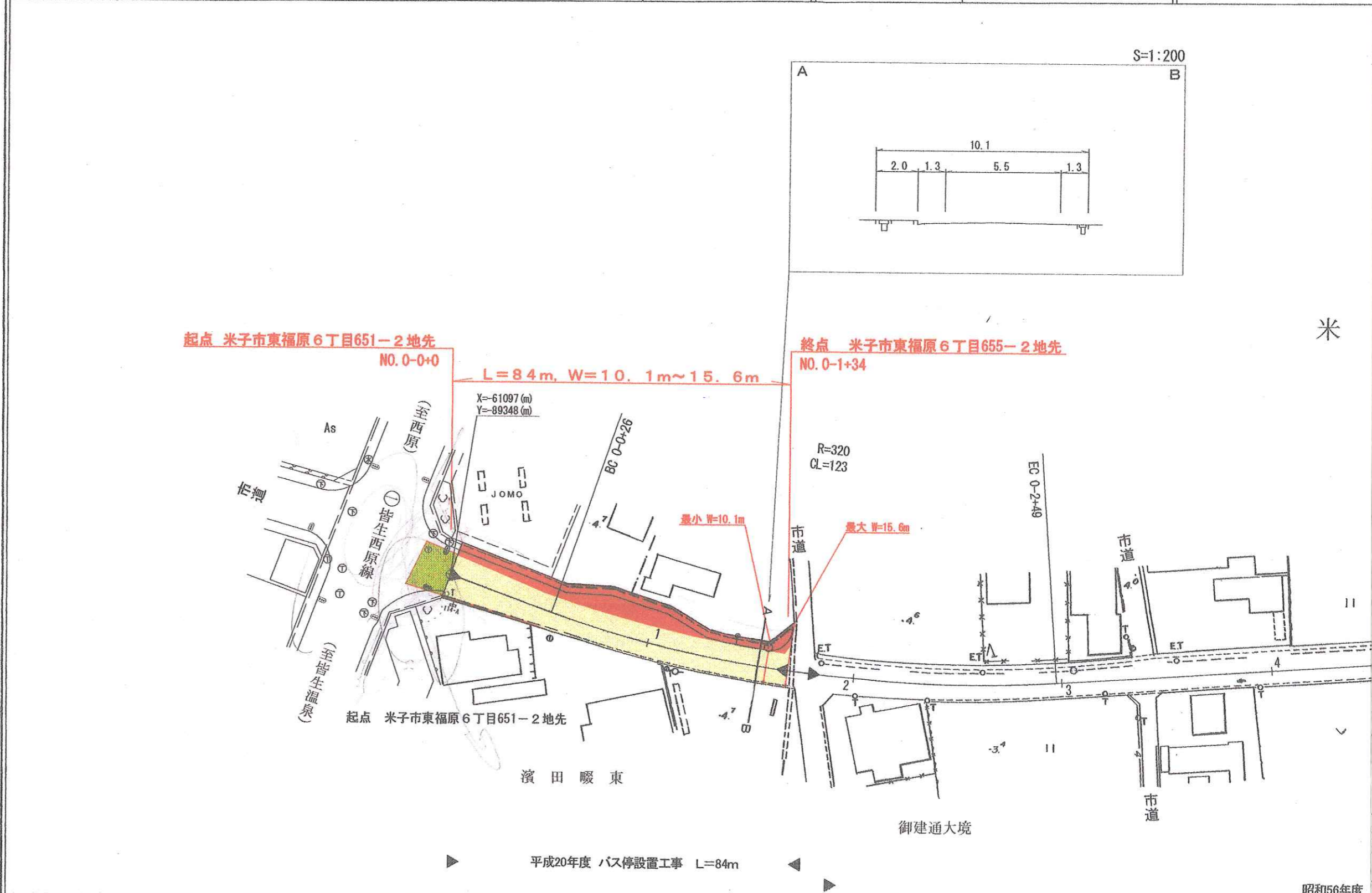


道 路 台

調製年月	平成21年3月	図面縮尺	1:1000	路線コード	22-208	道路種別	
------	---------	------	--------	-------	--------	------	--



車道幅員	
路面種類	
縦断勾配	
距離程	82.9

株式会社アトスペース 株式会社久米測量 株式会社ワーパス

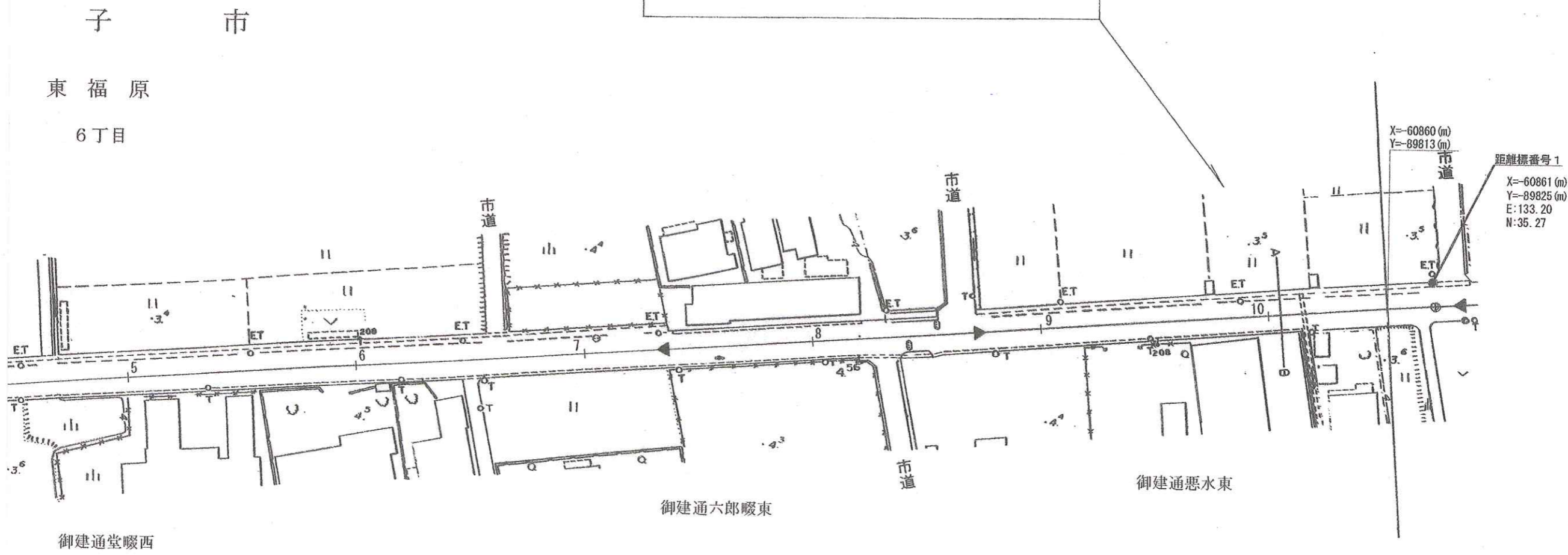
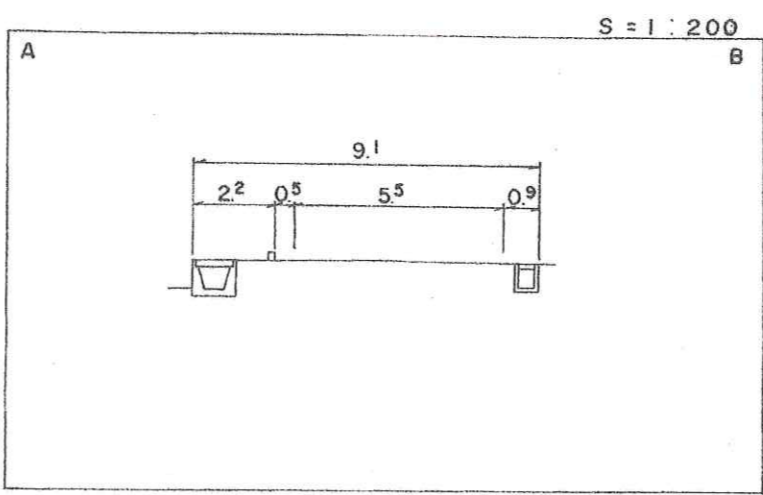
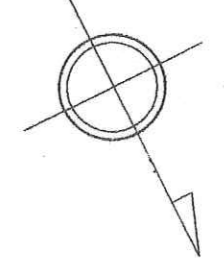
昭和56年度

帳 平 面 図

鳥 取 県

一般県道	路線名	東福原樋口線	区間	0-0~0-10	図面番号	10-1
------	-----	--------	----	----------	------	------

修正後



交通安全自転車歩行者道設置工事 L=279m

昭和56年度 交通安全自転車歩行者道設置工事 L=108m

W = 5.5

A

0 %

この地図は、建設省国土地理院長の承認を得て、同院所管の測量標及び測量成果を使用して調製したものである。(承認番号) 昭53 中公第77号