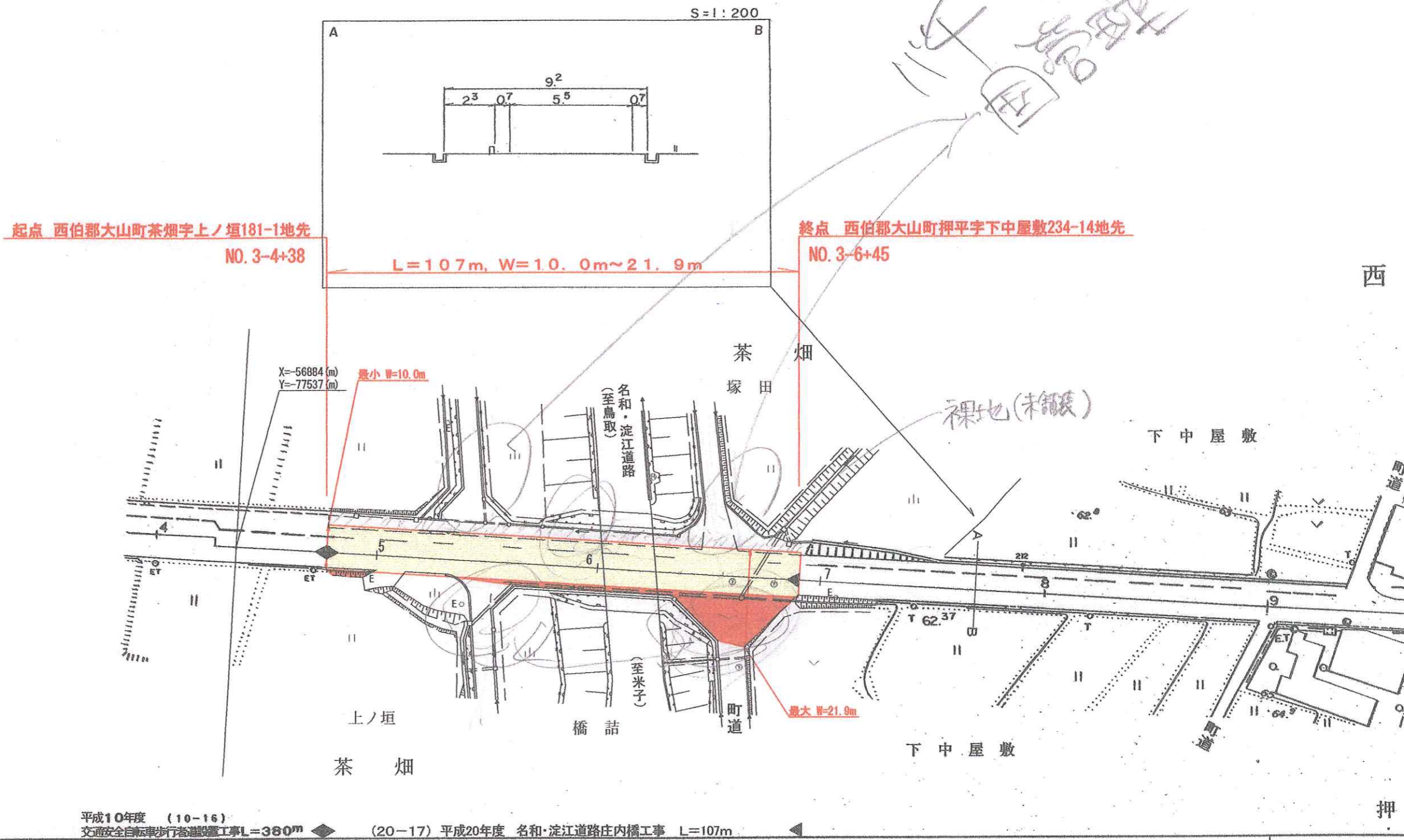


# 道 路 台

調製年月	平成21年3月	図面縮尺	1:1000	路線コード	21-036	道路種別	
------	---------	------	--------	-------	--------	------	--



平成10年度 (10-16) 交通安全自転車歩行者避難工事 L=380m  
 (20-17) 平成20年度 名和・淀江道路庄内橋工事 L=107m

車道幅員	W = 5.5	3-9	+0	W = 4.0
路面種類				
縦断勾配				
距離程				

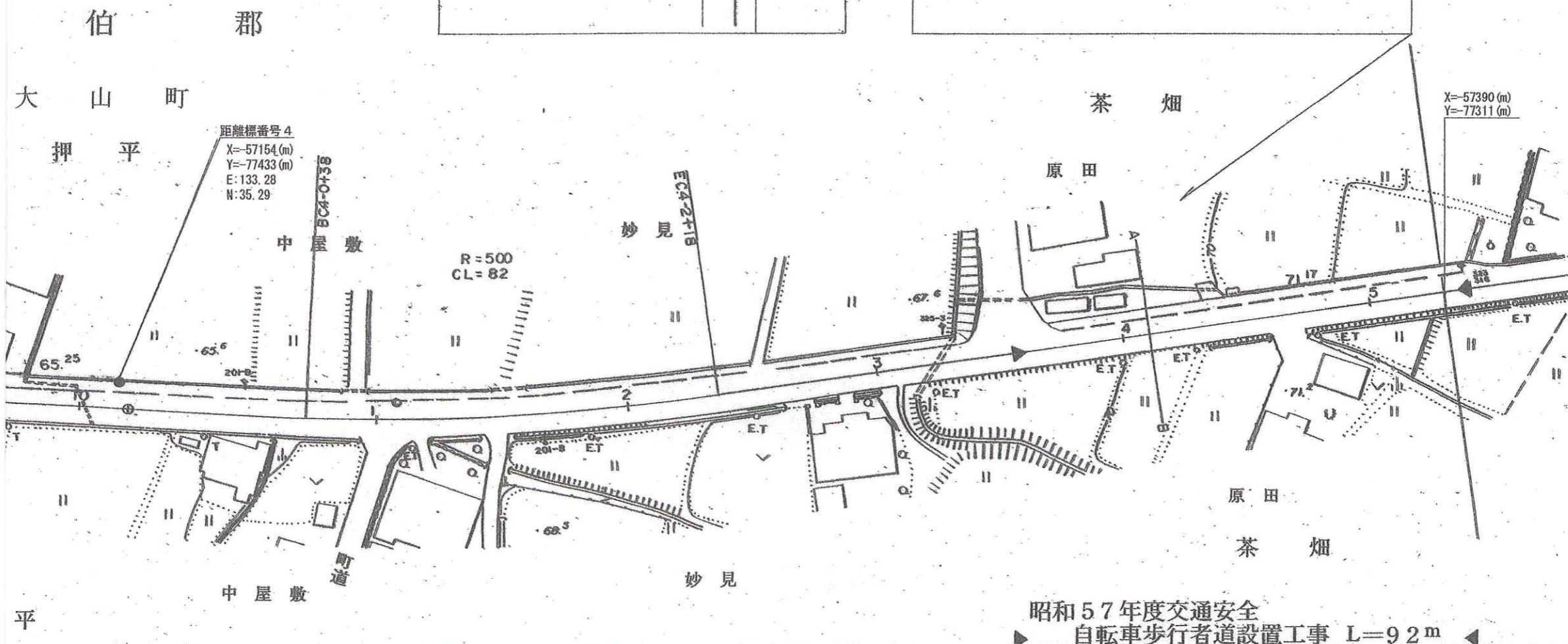
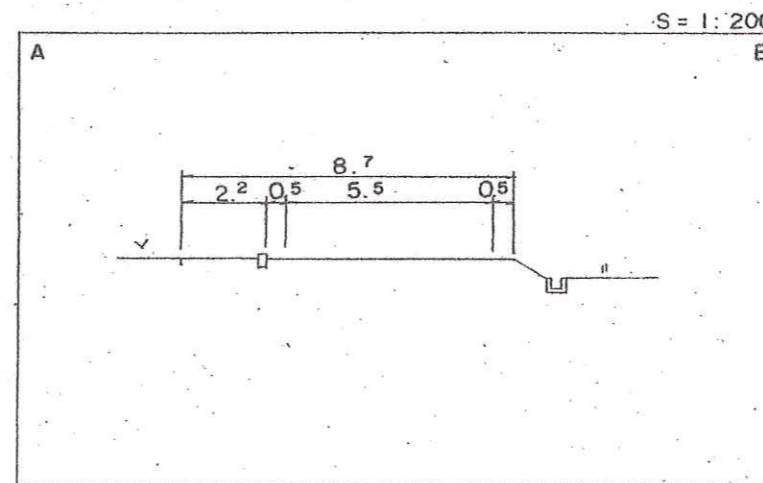
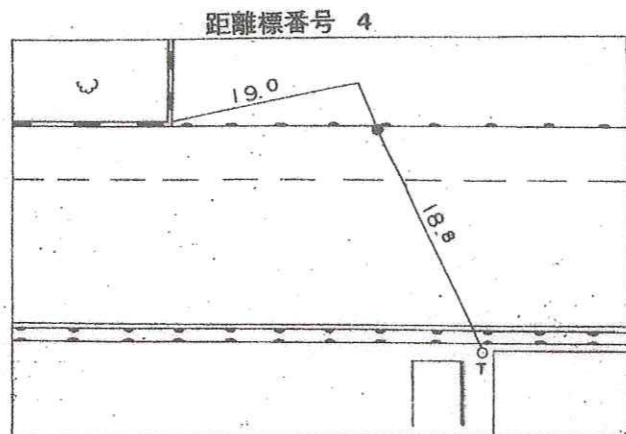
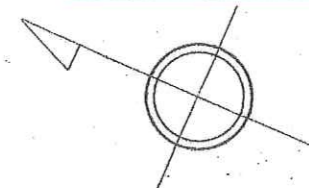
株式会社  
 大山測地設計株式会社  
 アートスペース

# 帳 平 面 図


# 鳥 取 県

主要地方道	路線名	名 和 岸 本 線	区 間	3 - 5 ~ 4 - 5	図面番号	36 - 4
-------	-----	-----------	-----	---------------	------	--------

修正後



昭和 57 年度交通安全  
自転車歩行者道設置工事 L=92m



この地図は、建設省国土地理院長の承認を得て、同院所管の測量標及び測量成果を使用して調製したものである。  
(承認番号) 昭53、中公第77号