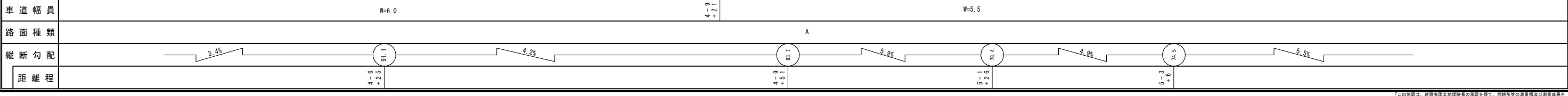
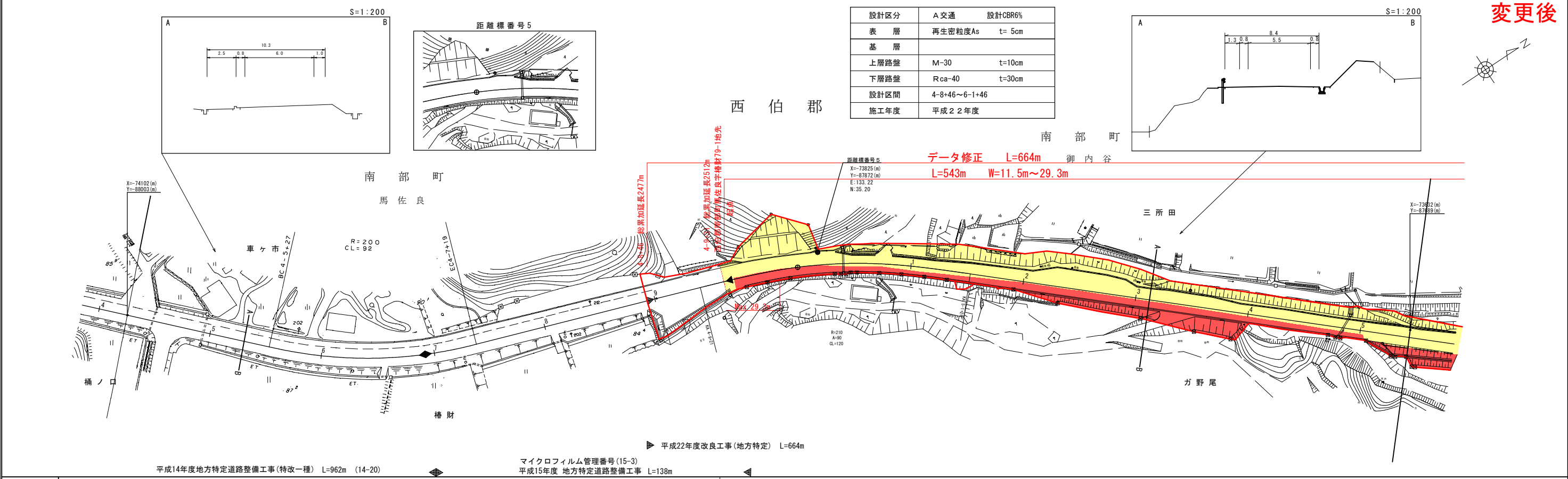


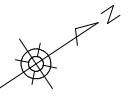
# 道 路 台 帳 平 面 図

鳥 取 県

調整年月	平成 23 年 3 月	図面縮尺	1:1,000	路線コード	22-160	道路種別	一般県道	路線名	福 頼 市 山 伯 耆 大 山 停 車 場 線	区 間	4-5~5-5	図面番号	30-5
------	-------------	------	---------	-------	--------	------	------	-----	-------------------------	-----	---------	------	------



変更後



株式会社 ウエスコ  
 パンフィック航測株式会社  
 株式会社 小坂測量事務所  
 株式会社 日新コンサルタント

この図面は、建設省国土院院長の承認を得て、建設省の測量権及び測量従事者を使用して調製したものである。(承認番号) 昭53 申公第 77 号