

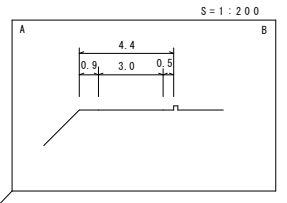
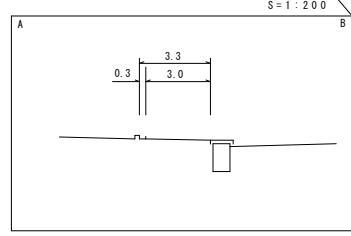
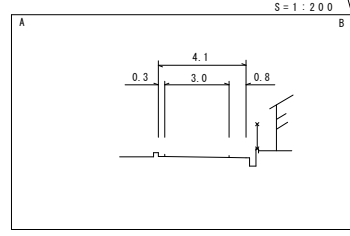
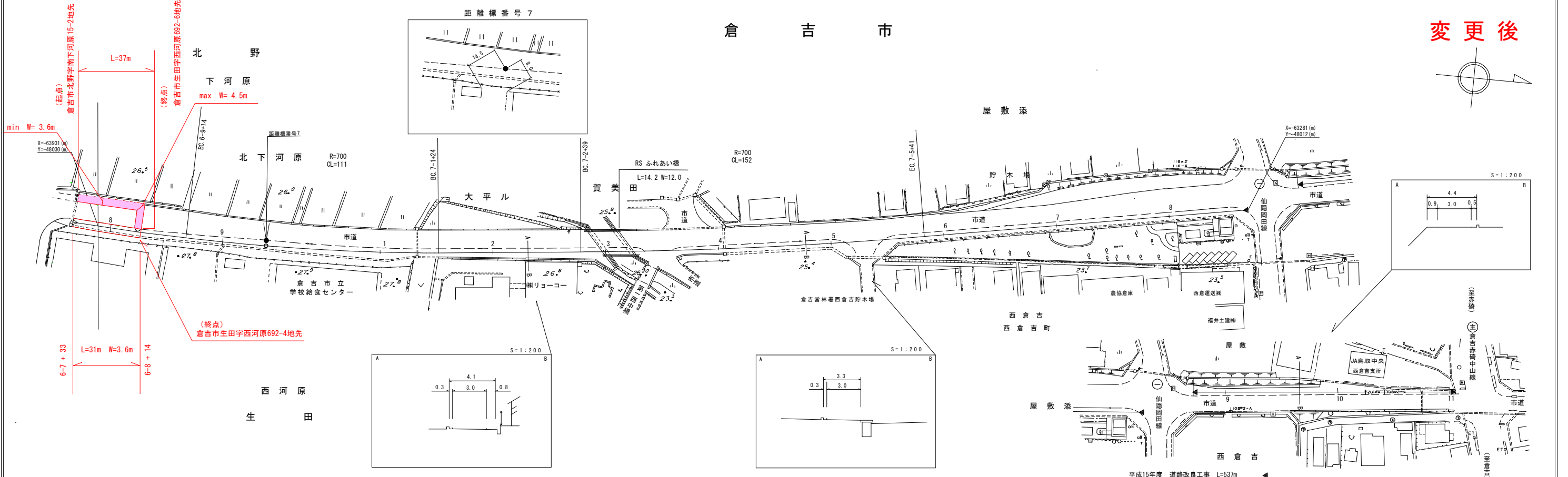
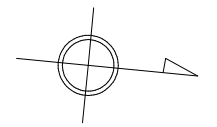
道路台帳平面図

鳥取県

調整年月 平成22年8月 図面縮尺 1:1000 路線コード 22-501 道路種別 一般県道 路線名 倉吉東郷自転車道線 区間 6-8~8-0 図面番号 35-7

倉吉市

変更後



車道幅員			W=3.0				W=3.0		7-10 +19	W=2.0		
路面種類	A											
縦断勾配	28.11	0.0%	28.11	0.9%	26.55	0.0%	26.55	1.0%	25.68	0.0%	25.68	0.59%
距離程	6-7 +45		6-8 +9		7-3 +15	7-3 +23		7-5 +17		7-8 +35	重用	7-8 +36

この地図は、建設省国土地理院長の承認を得て、同院所管の測量標及び測量成果を使用して調整したものである。(承認番号) 昭和53. 中公第77号

株式会社ミツ