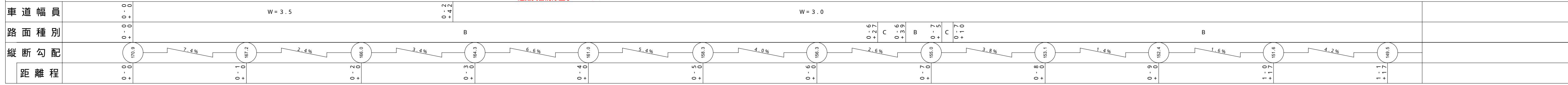
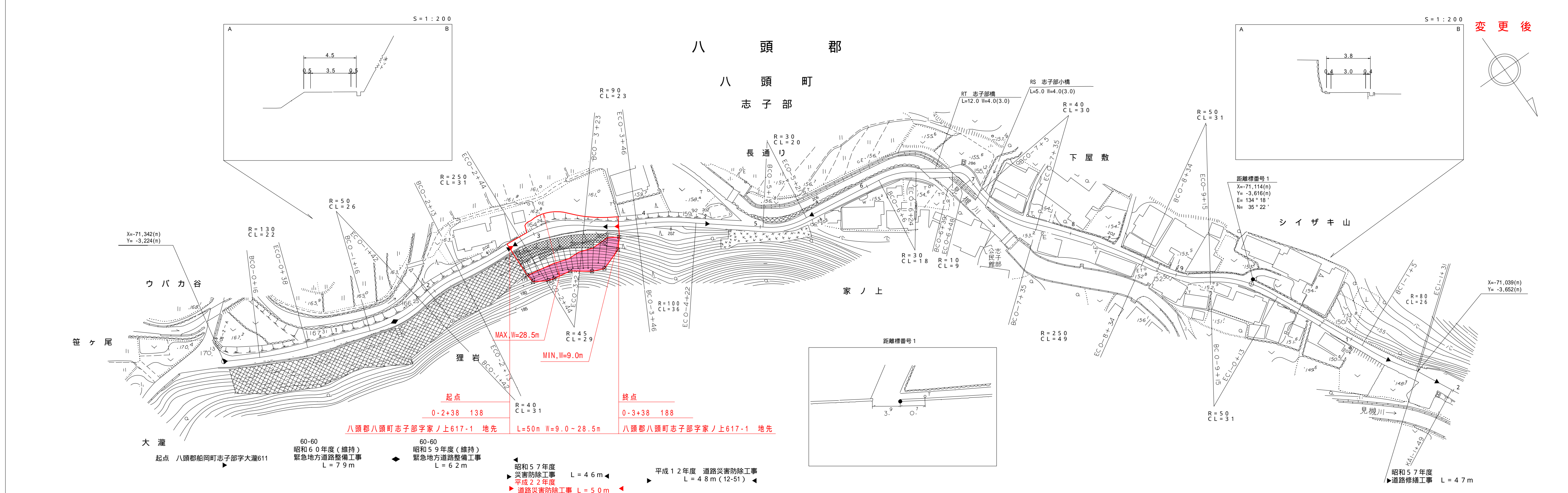


道 路 台 帳 平 面 図

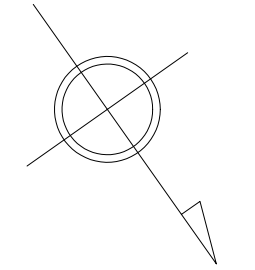
鳥 取 県

調整年月	平成 23 年 3 月	図面縮尺	1 : 1000	路線コード	22 - 321	道路種別	一般県道	路線名	志子部船岡線	区間	0-0 ~ 1-1	図面番号	10-1
------	-------------	------	----------	-------	----------	------	------	-----	--------	----	-----------	------	------



アイソコンヤマト株式会社

変更後



この地図は、建設省国土地理院長の承認を得て、同院所管の測量種及び測量成果を使用して調整したものである。(承認番号)昭57. 中公第44号