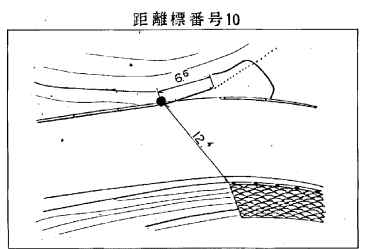
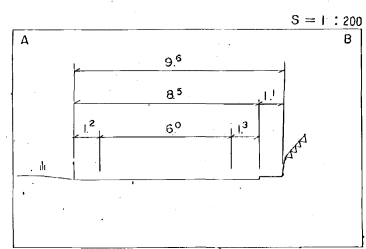
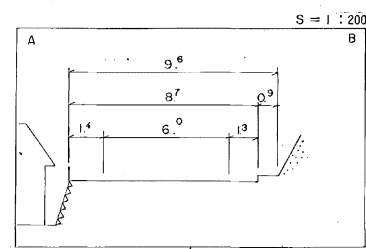


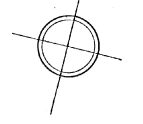
道 路 台 帳 平 面 図

鳥 取 県

調製年月	図面縮尺 1:1,000	路線コード 15-180	道路種別 国 道	路線名 国道 180 号	区 間 9-1~10-1	図面番号
------	--------------	--------------	----------	--------------	--------------	------



修正前

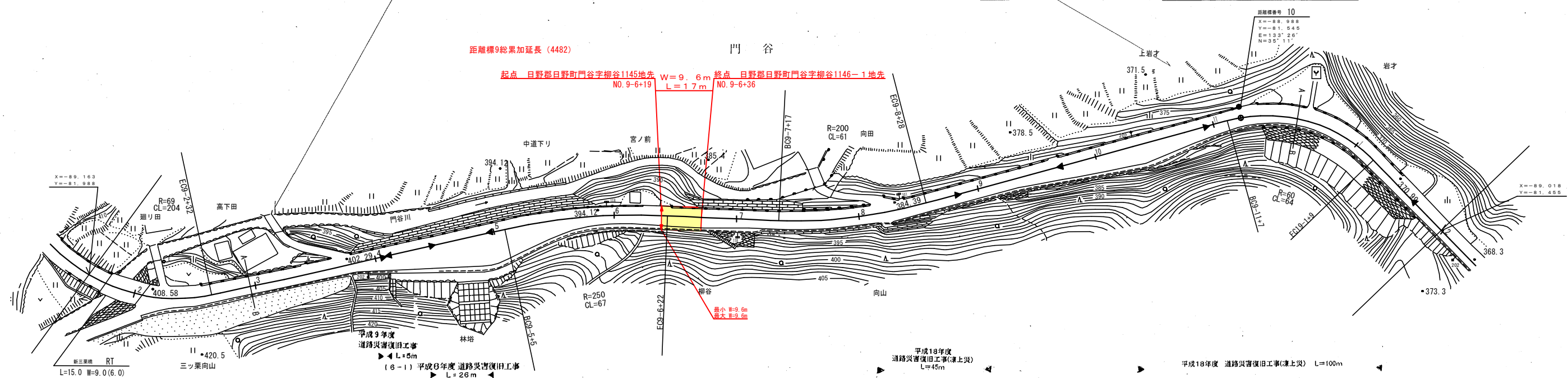


日 野 郡
日 野 町

門 谷

距離標9総累加延長 (4482)

起点 日野郡日野町門谷字榎谷1145地先 W=9.6m NO.9-6+19
終点 日野郡日野町門谷字榎谷1146-1地先 L=1.7m NO.9-6+36



車道幅員									
路面種類	A	C							
縦断勾配									
距離程	0+00	0+27	0+54	0+81	0+108	0+135	0+162	0+189	0+216

この図面は、建設省国土院の承認を得て、河野所長の測量簿及び測量図を使用し作成したものである。(測量簿) 昭53 中分第 17 号

野口技研株式会社