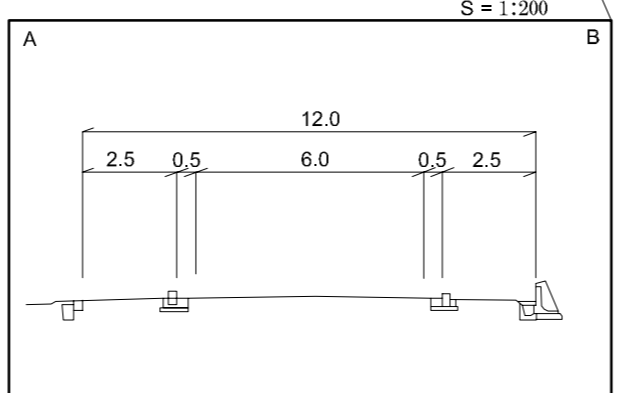
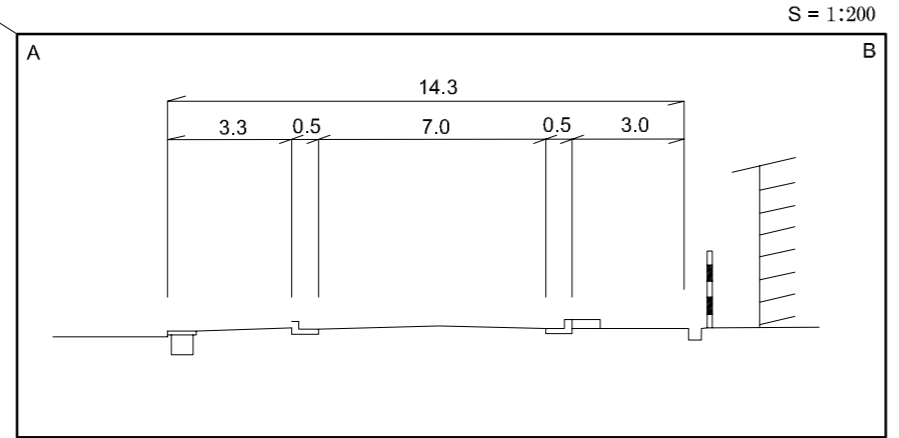
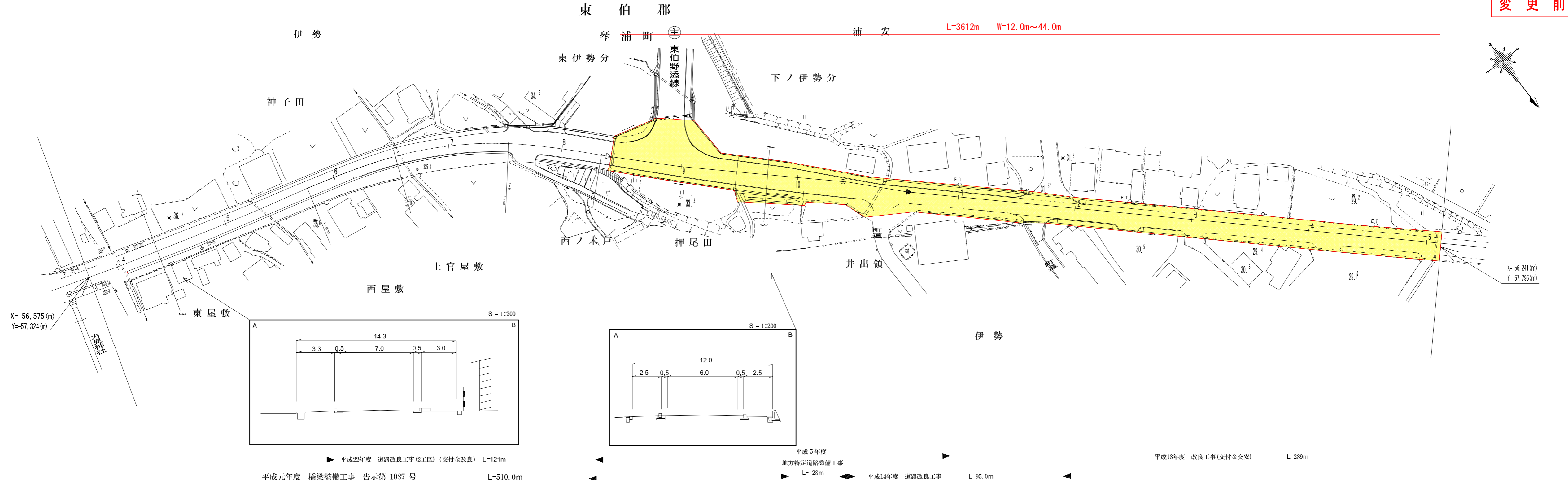


道 路 台 帳 平 面 図

鳥 取 県

調製年月	平成22年3月	図面縮尺	1:1000	路線コード	21-44	道路種別	主要地方道	路線名	東伯野添線	区間	図面番号	重用3
------	---------	------	--------	-------	-------	------	-------	-----	-------	----	------	-----

変更前



▶ 平成22年度 道路改良工事(2工区)(交付金改良) L=121m
 ▶ 平成5年度 地方特定道路整備工事 L=28m
 ▶ 平成18年度 改良工事(交付金交安) L=289m
 ▶ 平成元年度 橋梁整備工事 告示第1037号 L=510.0m
 ▶ 平成14年度 道路改良工事 L=95.0m

車道幅員	W=7.0		W=5.0	W=6.0	W=6.0									
路面種別	A													
縦断勾配	36.5	0.5%	36.0	1.5%	34.5	1.7%	31.9	1.7%	31.2	1.4%	30.7	1.6%	28.8	1.1%
距離程	25.4 +2		25.6 +2		25.7 +48		26.0 +27		26.1 +17		26.2 +27		26.4 +27	

「この地図は、建設省国土地理院長の承認を得て、同院所管の測景表及び測景成果を使用して調整したものである。(認番号) 昭35. 中令第44号」

サイトウコンサルタント株式会社