

第64回全国植樹祭会場決定協議

平成22年11月

鳥取県

目 次

1	第64回全国植樹祭開催会場について	…P1
2	第64回全国植樹祭候補地位置図	
	(1)鳥取県広域図	…P4
	(2)関係市町広域図	…P5
3	式典・植樹会場候補地 とっとり花回廊	
	(1)周辺図	…P7
	(2)式典会場候補地計画平面図	…P8
	(3)式典会場候補地施設配置図	…P9
	(4)植樹会場候補地計画平面図	…P10
4	植樹会場候補地 国立公園奥大山高原	
	(1)周辺図	…P12
	(2)計画平面図	…P13
5	荒天会場候補地 米子コンベンションセンター	
	(1)周辺図	…P15
	(2)現況写真	…P15
	(3)施設概要	…P15

第64回全国植樹祭開催会場について

1 開催意義

- 平成22年の国際生物多様性年では、COP10が名古屋で開催。人工林の間伐遅れや、里山林の放置等による、森林環境の変化と、生物多様性損失に対する国民の危惧が今まで以上に高まってきている。
- 平成23年は国際森林年、全国植樹祭を開催する平成25年は、京都議定書後の新たなスキームがスタートする予定の年でもある。
- 我々は、これらを機会として、森林・林業を取り巻く状況や国際的な動きを踏まえつつ、持続可能な森林づくりによる地球環境の保全や、森林と親しみながら共生してゆくライフスタイル等の「心癒される森林づくり」を提案し、全国との交流を図る中で、環境先進県である「とっとり」をアピールする。

2 会場の概要

(1) 式典会場（お手植え所、お手播き所、参加者代表記念植樹地も設置）

- とっとり花回廊（鳥取県西伯郡南部町鶴田）
- 敷地面積：1ヘクタール以上
- 招待者数：5,000人程度
- 管 理：県有地

(2) 植樹会場（参加者代表以外の記念植樹地）

- ①とっとり花回廊内山林（鳥取県西伯郡南部町鶴田及び伯耆町小野）
- 森林面積：30ヘクタール以上
- 植樹人数：4,500人程度
- 管 理：県有林
- 標 高：160～180m
- 特 徴：松食い虫被害跡地。低木類が繁茂。
- 森林づくりのテーマ：里山林の復活
- ②国立公園奥大山高原（鳥取県日野郡江府町鏡ヶ成）
- 敷地面積：1ヘクタール程度
- 植樹人数：500人程度
- 管 理：町有地
- 標 高：890m付近
- 特 徴：開墾地。茅場が利用されなくなったもの
- 森林づくりのテーマ：奥大山ミズナラ林の復活

(3) 荒天会場

- 鳥取県立米子コンベンションセンター（米子市末広町）
- 施 設：多目的ホール（2,000席）平成10年完成

(参考) とっとり花回廊の概要（平成11年オープン）

- 設置目的：県民に花と緑あふれる憩いの場の提供。観光及び花き園芸の振興に資する。
- 敷地面積：59.7ヘクタール（建築面積：16,051m²）
- 施設内容：回廊、レストラン管理棟、フラワードーム、木の館、杉の館ほか
- 入場者数：389千人（平成20年）
- 現行の管理団体・組織体制：指定管理者：(財)鳥取県観光事業団
- (指定期間：H18.4.1～H23.3.31)

3 会場選定の理由

(1) 選定の考え方

- ・地域から要望のあった開催候補地(4箇所)、その他県の方で考えた開催候補地(2箇所)を、地理的経費的な面で絞り込み

【地域からの要望のあった開催候補地】

- 一向平(琴浦町野井倉) ○船上山茶園原(琴浦町山川) ○とっとり花回廊(南部町鶴田)
- 鏡ヶ成(江府町御机)

【その他県の方で考えた開催候補地】

- とっとり出合いの森(鳥取市桂見) ○大山まきばみるくの里(伯耆町小林)

【地理的・経費的な面での評価基準】

項目	基準
平坦な広場の確保	式典参加人数を5,000人と想定して、必要な会場面積基準(1.0ha)の確保
会場の改修の必要性	式典の円滑な実施のため、必要となる会場等の改修の程度
駐車場の確保	関係車両の会場内駐車に必要な面積を確保するため、必要となる会場等の改修の程度
前日レセプション会場(皇室宿泊所)から式典会場等へのアクセス	想定される宿泊所から、式典会場及び荒天会場までの移動時間(60分以内)
県外参加者の宿泊地から式典会場へのアクセス	想定される宿泊先から、式典会場までの移動時間(90分以内)
植樹会場の確保	公有地で式典会場に近接(60分程度)、必要な面積(3ha程度)やバス駐車場の確保
荒天会場	1,000人規模で収容可能な屋内会場が、式典会場から近隣(60分以内)
緊急時の対応	緊急事態発生時等に使用可能なアクセス道(2車線の迂回路)の確保
その他	各地域ごとの大型イベントの開催状況の地域性、観光・文化・歴史面での比較

(2) 検討経過

ア 第3回鳥取県準備委員会において、経費的・地理的な面で有利な3会場に絞り込み

- とっとり花回廊 ○鏡ヶ成 ○とっとり出合いの森

イ 第4回鳥取県準備委員会において、順位付け

順位	場所	委員コメント
1	とっとり花回廊	鏡ヶ成に比べ交通アクセスや安全面、経費面でも優れているという観点から第1候補地とすべき
2	鏡ヶ成	鏡ヶ成は、多様な生態系に恵まれた場所であり、また地元江府町が開催誘致に向けて積極的な活動をされていることを考慮し、植樹会場とすべき
3	とっとり出合いの森	H23年に「全国豊かな海づくり大会」が鳥取市で開催されることから第3候補地とすべき

ウ 第1回鳥取県実行委員会において、大会候補地を決定

<式典会場> とっとり花回廊

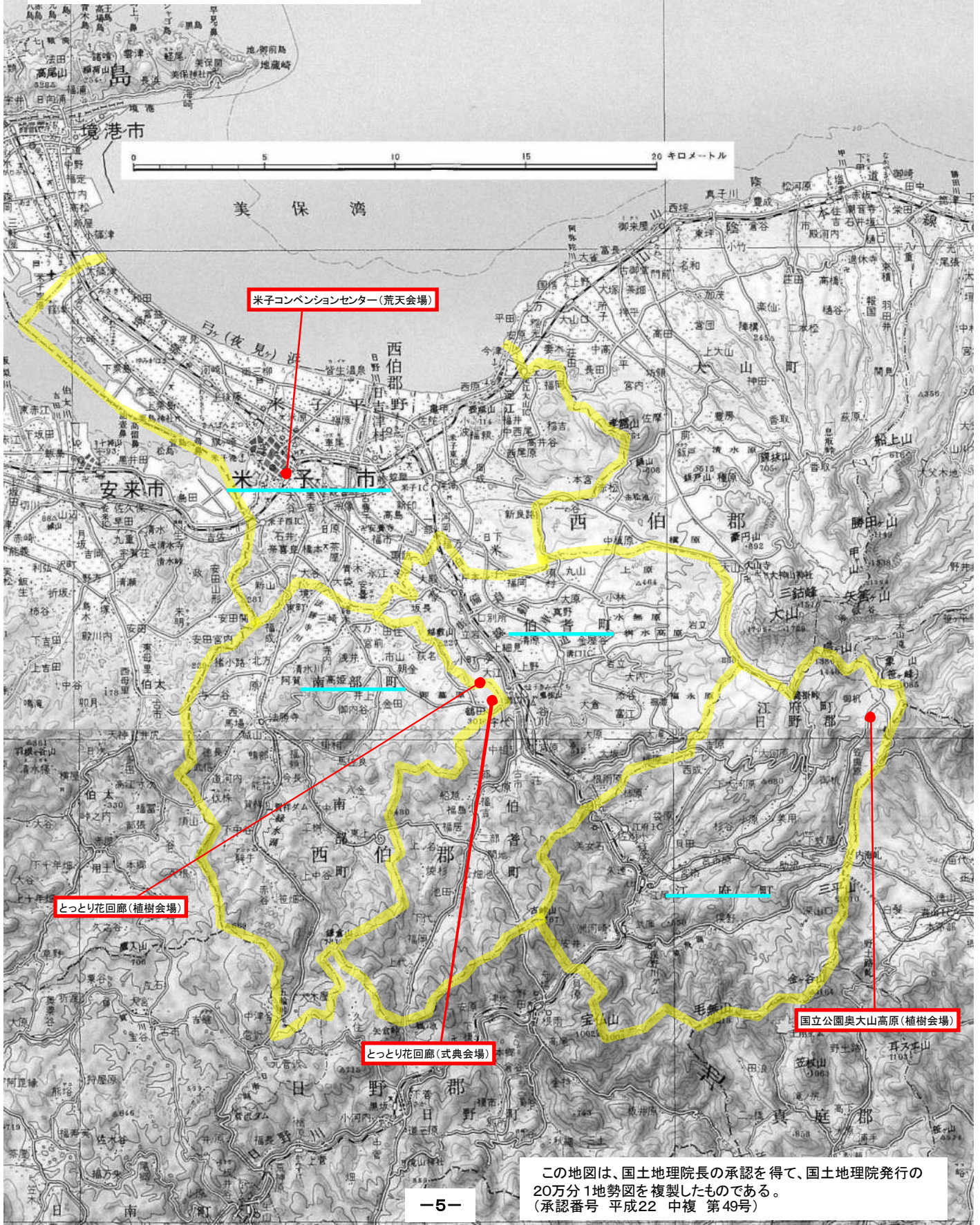
<植樹会場> とっとり花回廊、鏡ヶ成

2 会場候補地 位置図

2-(1) 鳥取県広域図

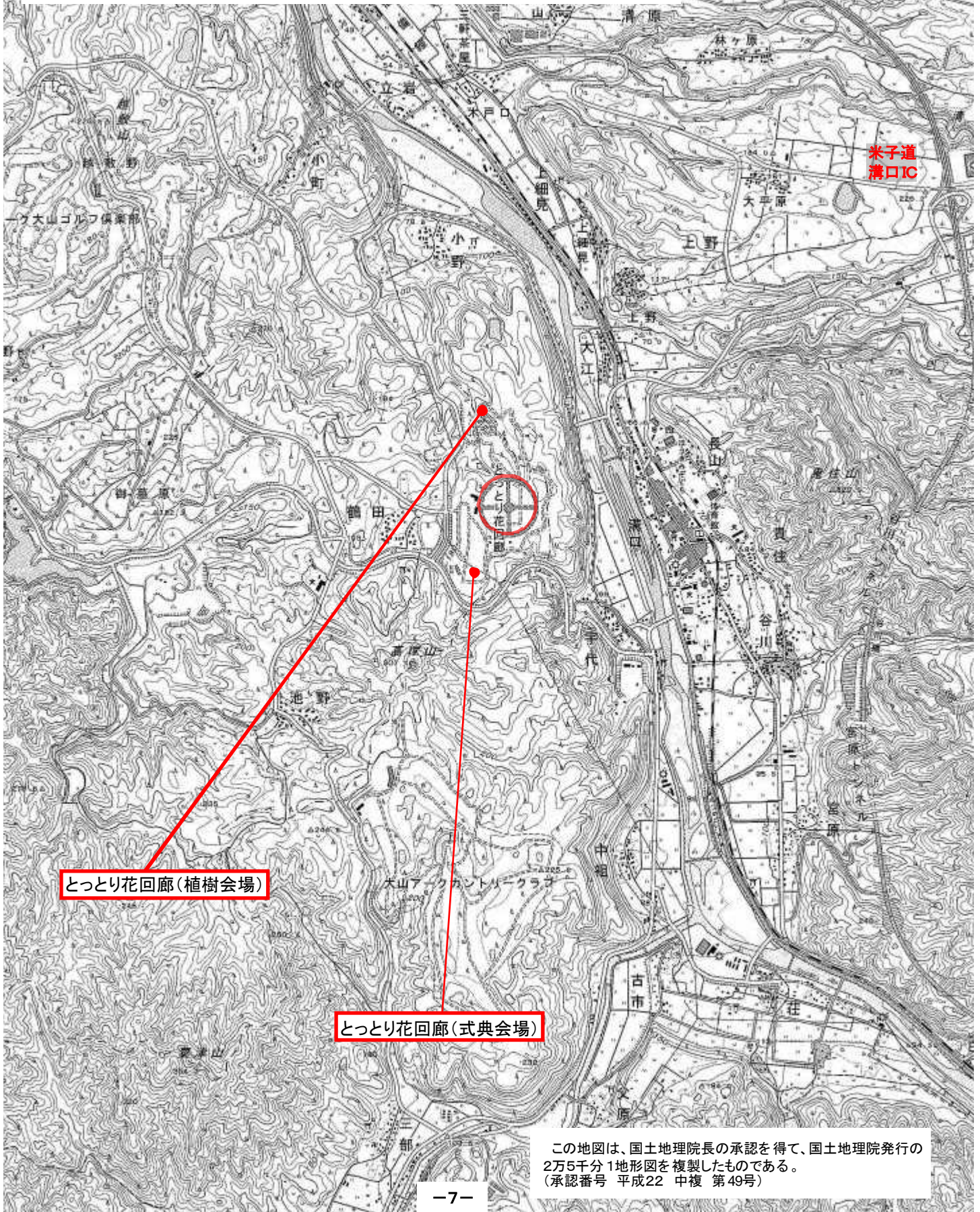


2-(2) 関係市町広域図



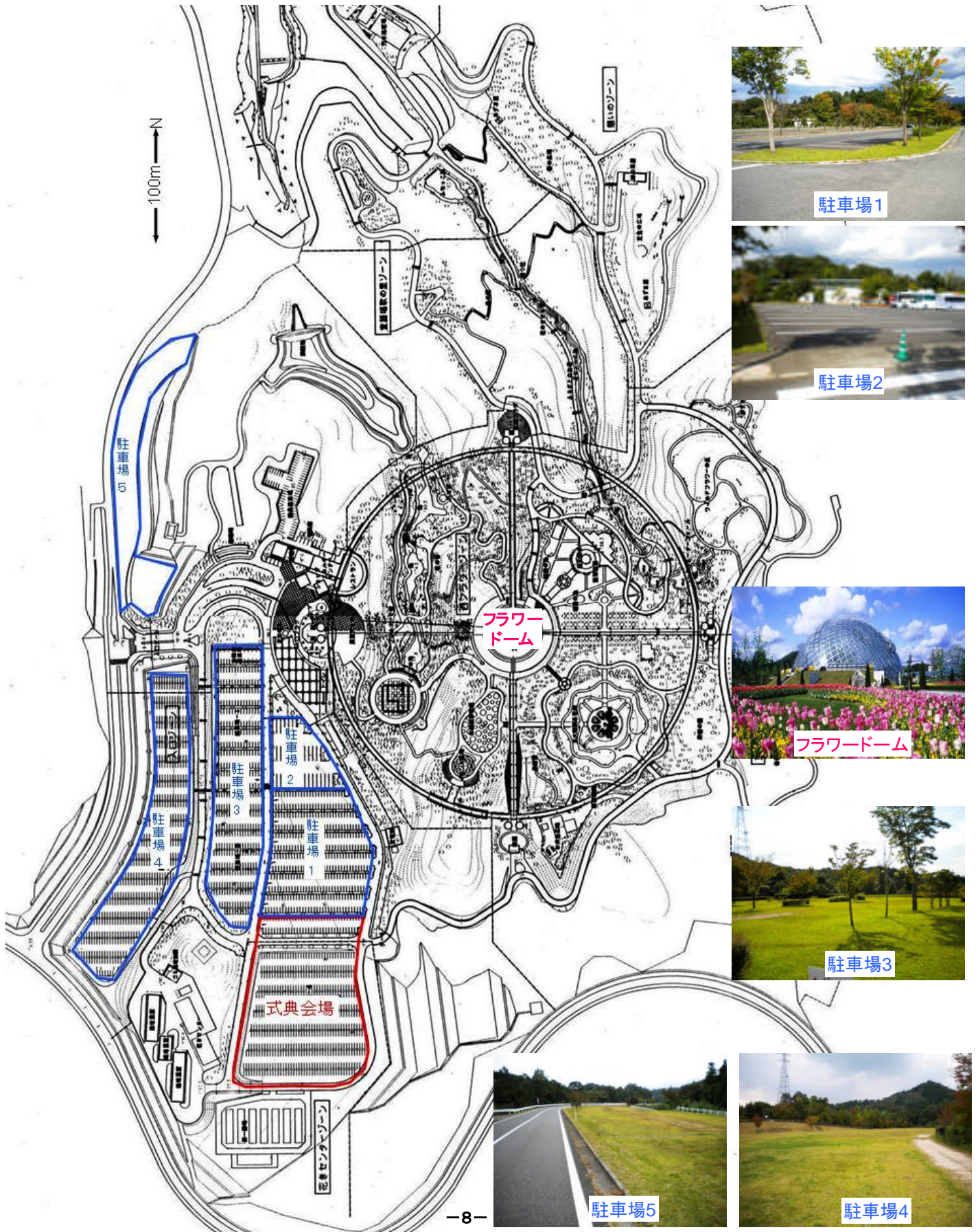
3 式典・植樹会場候補地 とっとり花回廊

3-(1) 周辺図(とっとり花回廊) 1:25000


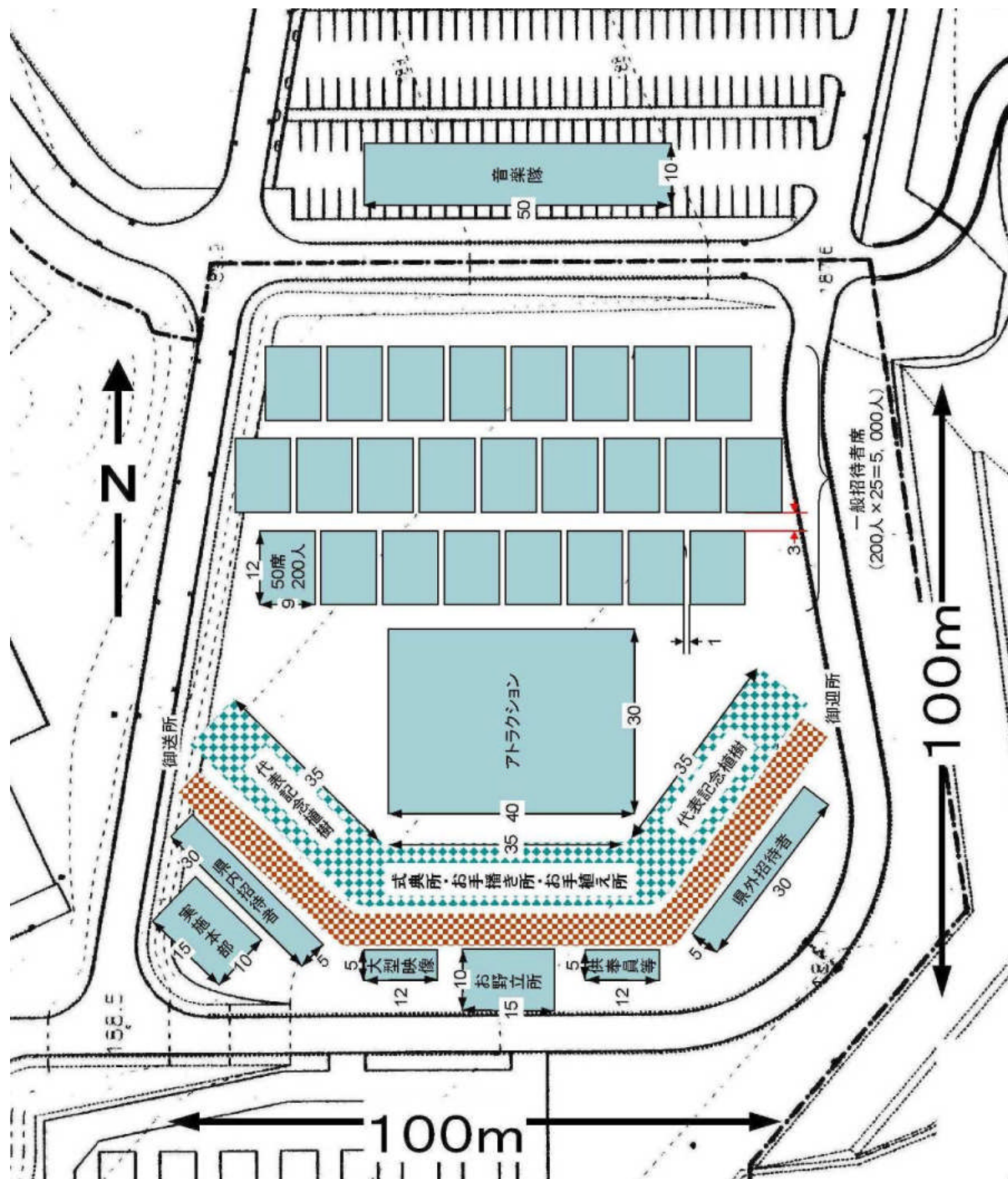


この地図は、国土地理院長の承認を得て、国土地理院発行の2万5千分1地形図を複製したものである。
(承認番号 平成22 中複 第49号)

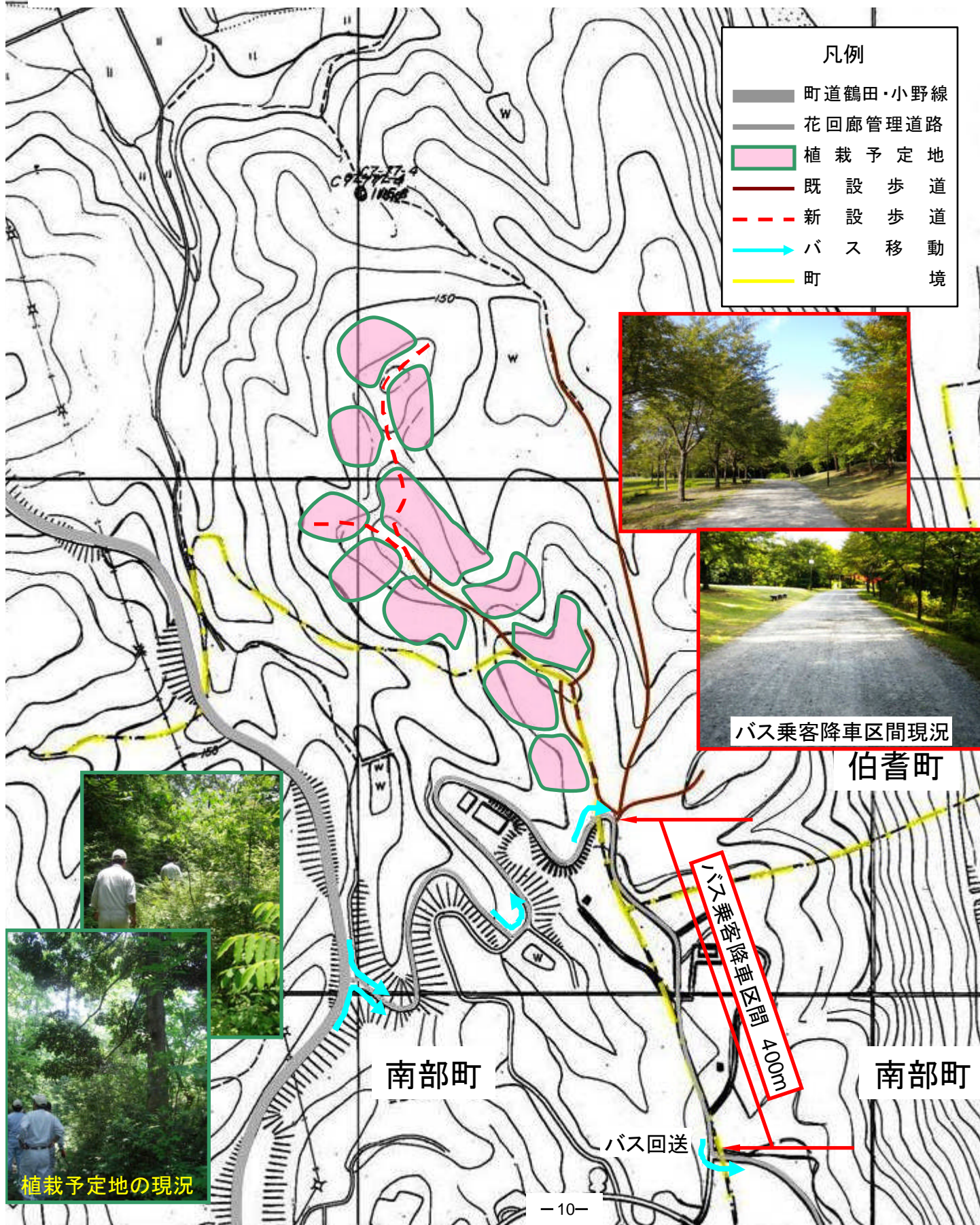
3-(2) 式典会場候補地計画平面図(とっとり花回廊)



3-(3) 式典会場候補地施設配置計画図(とっとり花回廊)

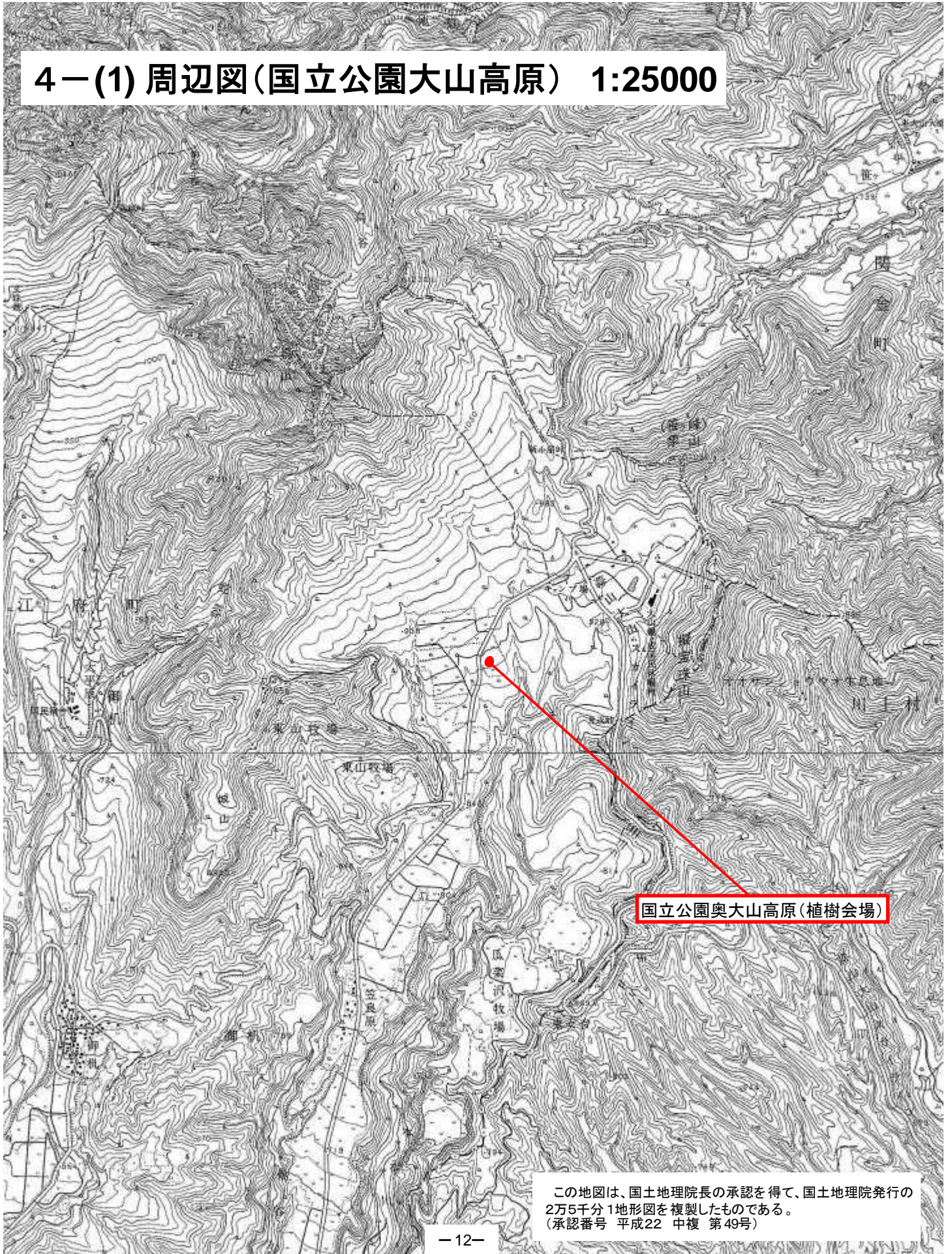


3-(4) 植樹会場候補地計画平面図(とっとり花回廊) 1:5000






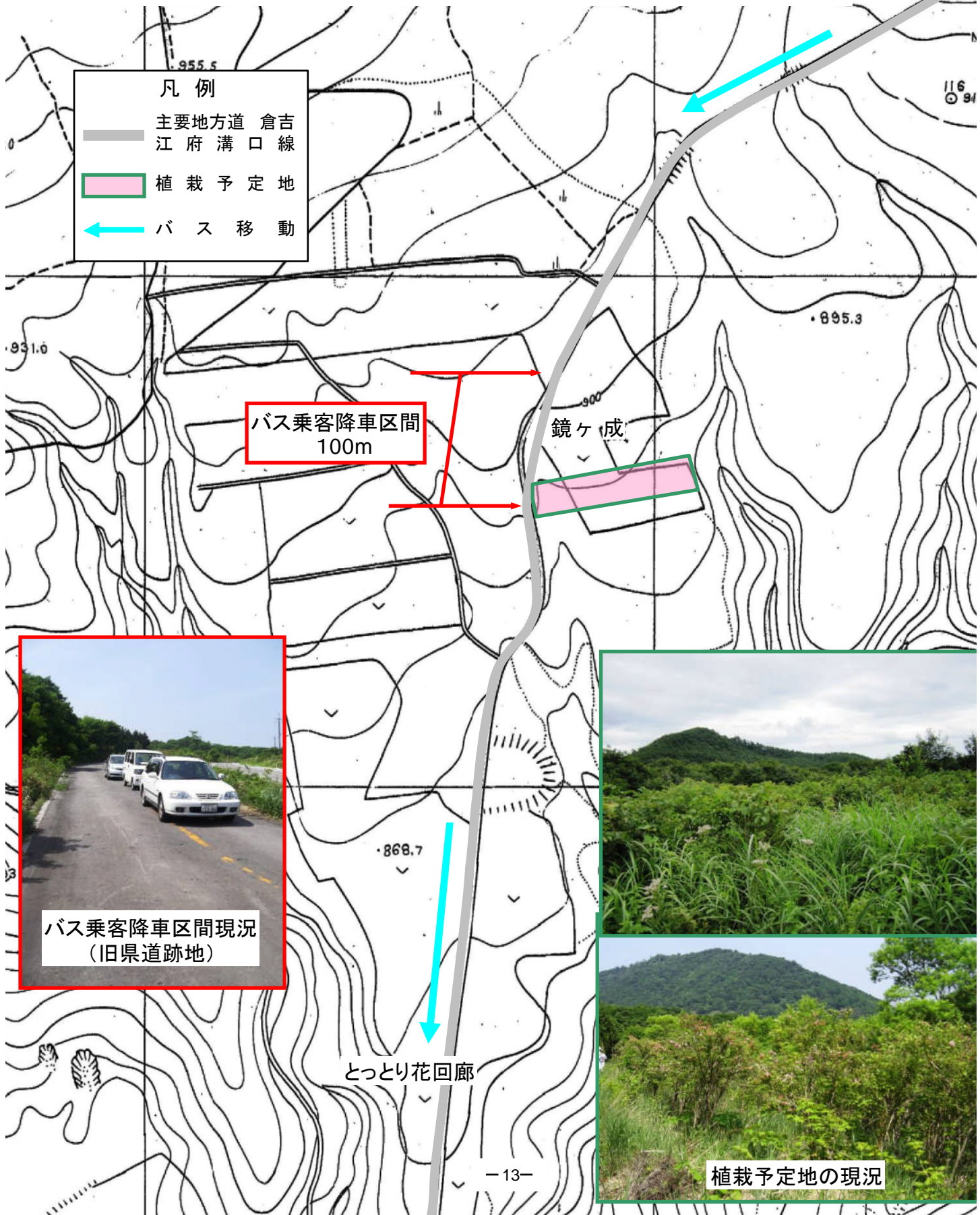
4 植樹会場候補地 国立公園奥大山高原

4-(1) 周辺図(国立公園大山高原) 1:25000



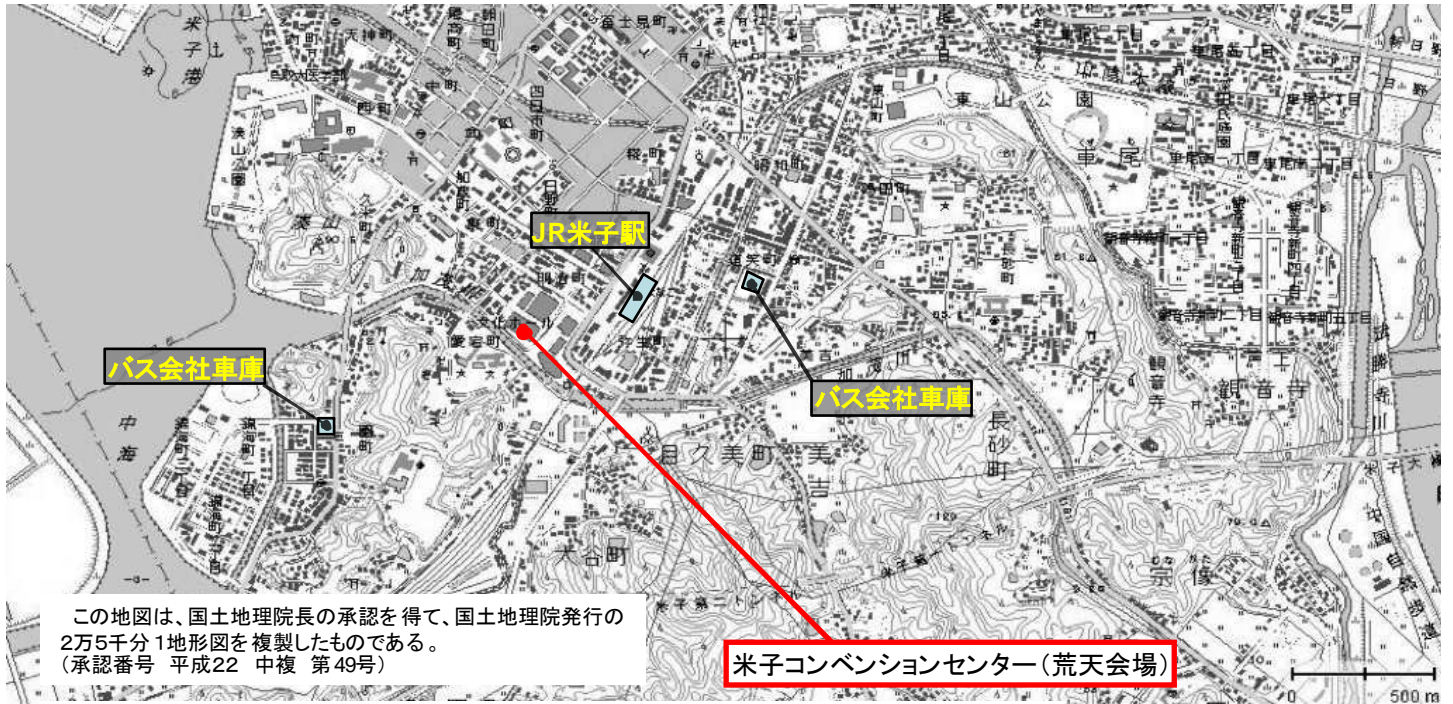
4-(2) 計画平面図(国立公園奥大山高原) 1:5000

凡例	
	主要地方道 倉吉 江府溝口線
	植栽予定地
	バス移動



5 荒天会場候補地 米子コンベンションセンター

5-(1) 周辺図(米子コンベンションセンター)



5-(2) 現況写真(米子コンベンションセンター)



5-(3) 施設概要

施設名等

米子コンベンションセンター(米子市末広町294)

施設概要・敷地面積:17,661m²・延床面積:18,595m²

施設内容:多目的ホール1(2,000席)、小ホール1(300席)、
国際会議場1(400席)=米子市施設、会議室8

駐車台数:バス4台※ 普通車700台

※近隣にバス会社の車庫等があり、駐車スペースの確保は可能。

式典会場からの距離 16km