

2011年3月11日14時46分頃の
「平成23年(2011年)東北地方太平洋沖地震」について**鳥取県に「津波注意報」を発表
境港市境で0.2mの津波を観測**

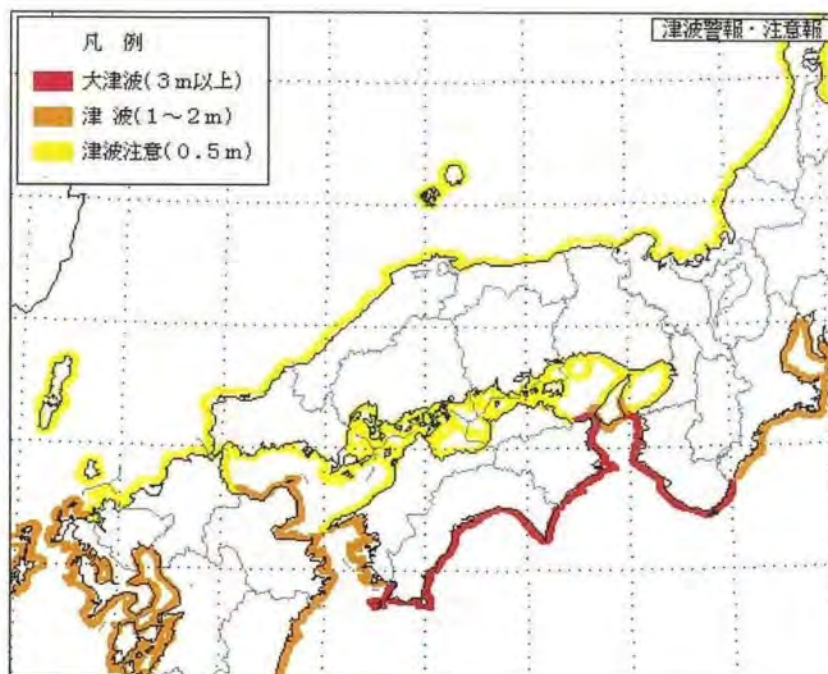
概況

2011年3月11日14時46分頃、三陸沖〔北緯38度6.2分、東経142度51.6分、深さ24km、マグニチュード8.8〕(暫定値)で地震が発生しました。気象庁はこの地震について「平成23年(2011年)東北地方太平洋沖地震」と命名しました。

この地震により、気象庁は12日03時20分に鳥取県沿岸部に津波注意報を発表しました。高いところで0.5m程度の津波が予想されますので注意してください。

鳥取県内では12日03時08分に、境港市境験潮所で0.2mの津波を観測しました。場所によっては観測した津波より更に大きな津波が到達した可能性があります。今後、津波の高さは、さらに高くなる恐れがありますので海岸付近に近付かないでください。

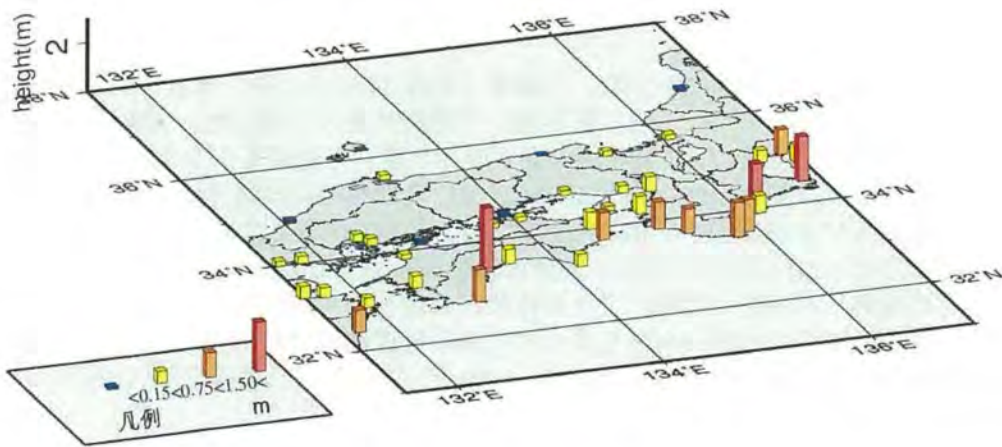
鳥取県で津波注意報が発表されたのは、1993年7月12日「平成5年(1993年)北海道南西沖地震」以来です。



津波警報・注意報発表の状況 (12日03時20分現在)

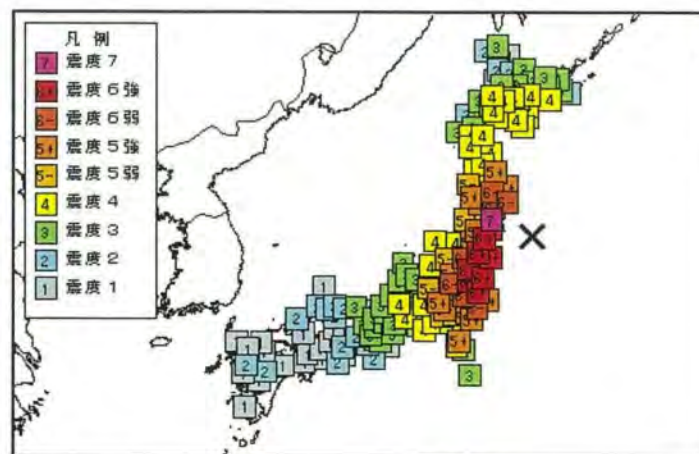
12日03時26分現在、検潮所での観測値は次のとおりです。

境港市境	第1波	識別不能	
	最大波	12日03時08分	0.2m
浜田	第1波	識別不能	
	最大波	12日03時15分	0.1m
隠岐西郷	第1波	識別不能	
	最大波	12日00時45分	微弱
豊岡市津居山	第1波	識別不能	
	最大波	12日01時03分	微弱

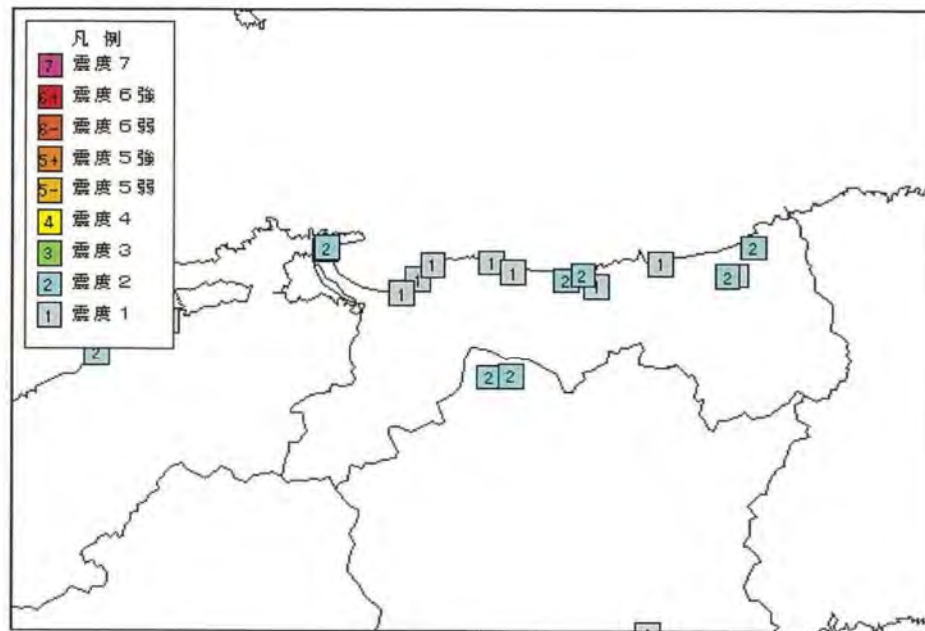


津波の観測状況図(12日03時26分現在)

また、この地震により、宮城県栗原市で震度7を観測した他、北海道から九州地方にかけて震度6強から1を観測しました。鳥取県では鳥取市で震度2を観測するなど各地で震度2から1を観測しました。



地域震度分布図 (Xは震央)



鳥取県及びその周辺の各観測点震度分布図

各地の震度（観測点の*印は鳥取県もしくは防災科学技術研究所の観測点を示す）

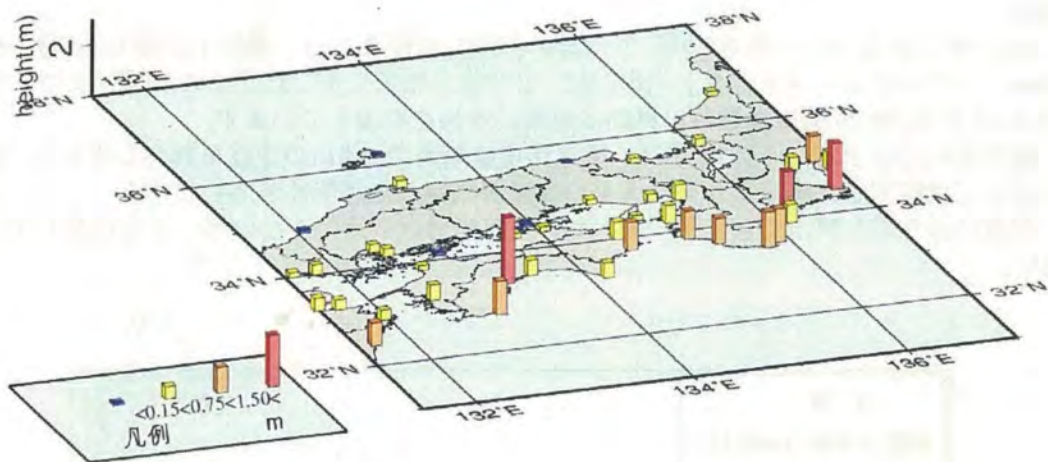
鳥取県 震度 2：鳥取市吉成*、鳥取市福部町細川*、湯梨浜町久留*、北栄町土下*、境港市東本町、境港市上道町*
震度 1：鳥取市吉方、鳥取市気高町浜村*、琴浦町徳万*、琴浦町赤碕*、湯梨浜町龍島*、米子市淀江町*、大山町御来屋*、大山町末長*

※ 本解説資料の震源要素等は暫定値であり、後日精査のうえ変更される場合があります。

本件に対する問い合わせ先
鳥取地方气象台 技術課
Tel：0857-29-1311

12日08時29分現在、検潮所での観測値は次のとおりです。
 (朱書きは前回の解説資料から変更となった部分)

境港市境	第1波	識別不能	
	最大波	12日05時03分	0.3m
浜田	第1波	識別不能	
	最大波	12日07時53分	0.1m
隠岐西郷	第1波	識別不能	
	最大波	12日04時06分	0.1m
豊岡市津居山	第1波	識別不能	
	最大波	12日01時03分	微弱



津波の観測状況図(12日08時29分現在)

※ 本解説資料の震源要素等は暫定値であり、後日精査のうえ変更される場合があります。

本件に対する問い合わせ先
 鳥取地方気象台 技術課
 Tel : 0857-29-1311

2011年3月11日14時46分頃の
「平成23年(2011年)東北地方太平洋沖地震」について

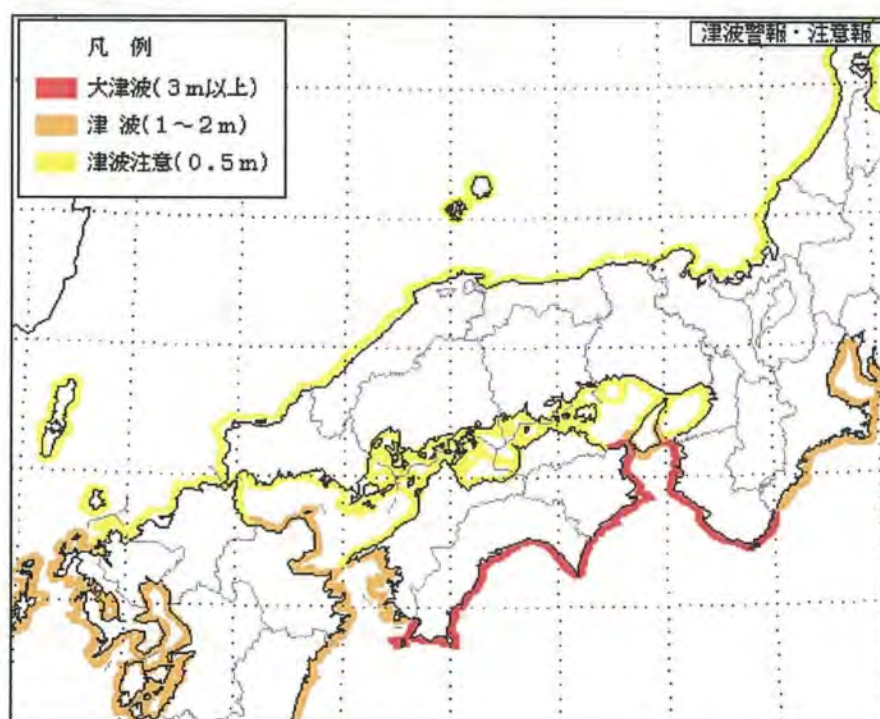
鳥取県に「津波注意報」を継続中
境港市境で0.3mの津波を観測

概況

2011年3月11日14時46分頃、三陸沖〔北緯38度6.2分、東経142度51.6分、深さ24km、マグニチュード8.8〕(暫定値)で地震が発生しました。この地震により、気象庁は12日03時20分に鳥取県沿岸部に津波注意報を発表しています。

鳥取県内では12日05時03分に、境港市境検潮所で0.3mの津波を観測しました。場所によっては観測した津波より更に大きな津波が到達した可能性があります。

津波は繰り返し襲ってきます。引き続き、海岸付近に近付かない等、十分注意してください。



津波警報・注意報発表の状況(12日03時20分発表)