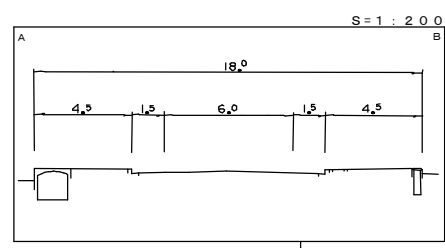
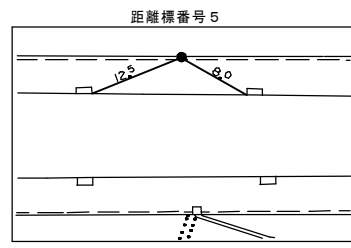
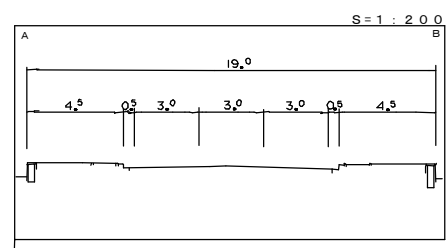
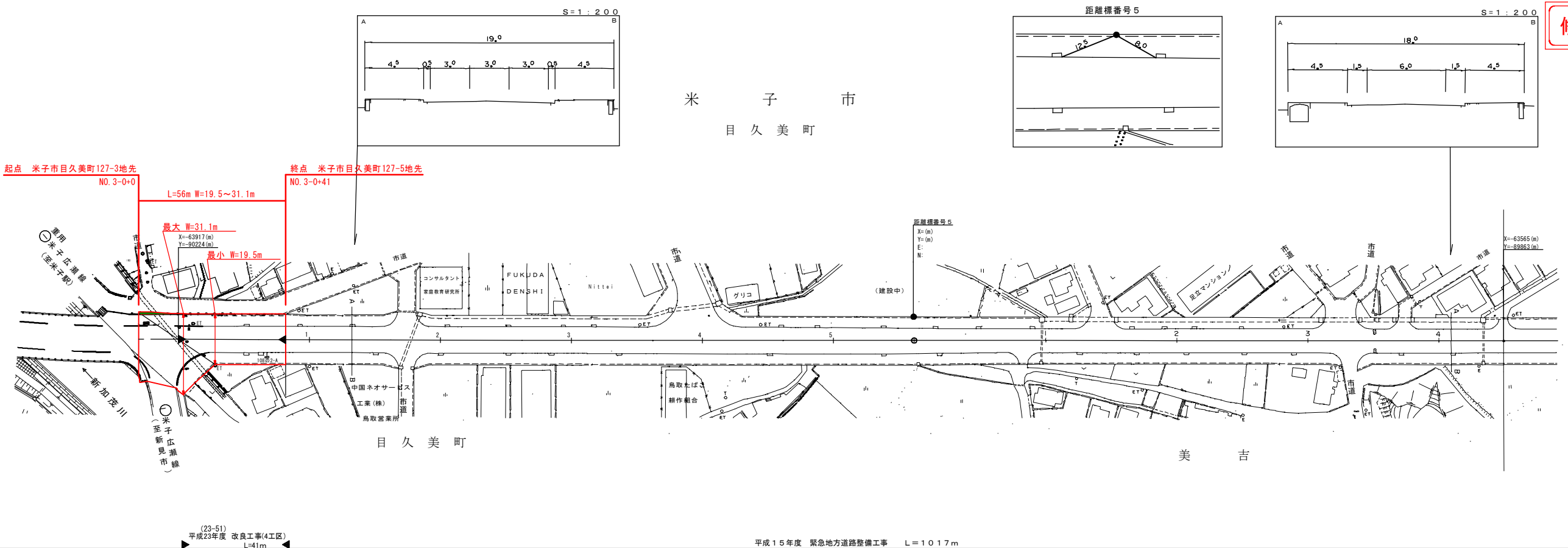


# 道 路 台 帳 平 面 図

鳥 取 県

調整年月	平成24年3月	図面縮尺	1:1000	路線コード	22-300	道路種別	一般県道	路線名	米子環状線	区間	4-0~5-4	図面番号	28-6
------	---------	------	--------	-------	--------	------	------	-----	-------	----	---------	------	------

修正後



起点 米子市目久美町127-3地先 NO. 3-0+0

終点 米子市目久美町127-5地先 NO. 3-0+41

L=56m W=19.5~31.1m

最大 W=31.1m

最小 W=19.5m

(23-51) 平成23年度 改良工事(4工区) L=41m

平成15年度 緊急地方道路整備工事 L=1017m

車道幅員	W=6.0
路面種別	A
縦断勾配	0%
距離程	

シンワアサヒコンサルタント株式会社