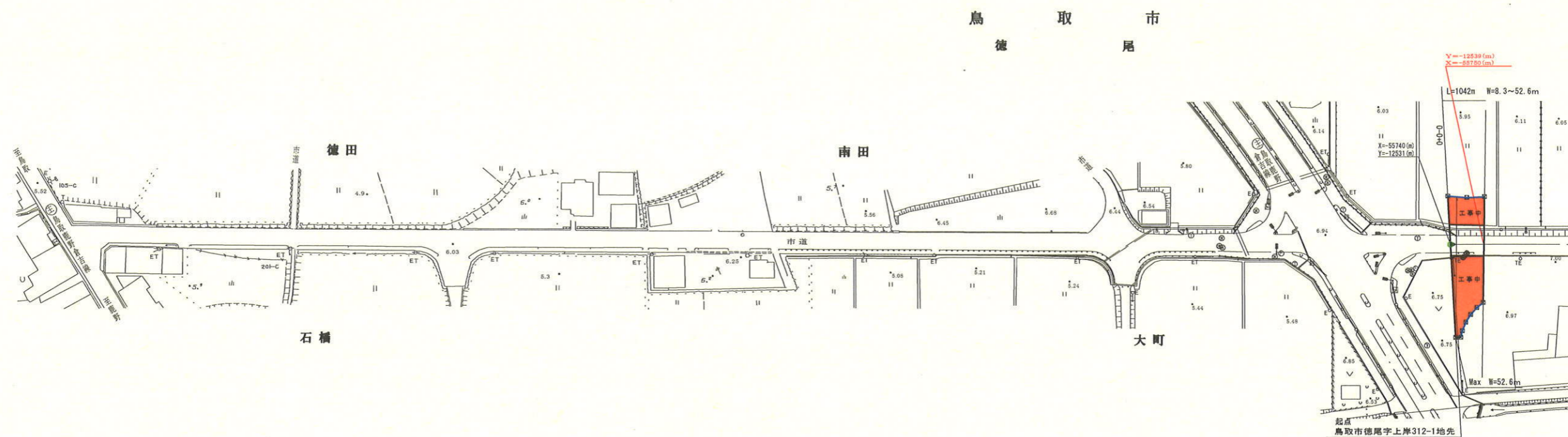


道 路 台 帳 平 面 図

鳥 取 県

調製年月	平成 23 年 10 月	図面縮尺	1 : 1000	路線コード	21 - 49	道路種別	主要地方道	路線名	鳥取河原用瀬線	区間	○ - ○	図面番号	54-1
------	--------------	------	----------	-------	---------	------	-------	-----	---------	----	-------	------	------

修正後



車道幅員		0.0	W=5.0°
路面種類		0.0	
縦断勾配		7.0	0%
距離程		0.0	

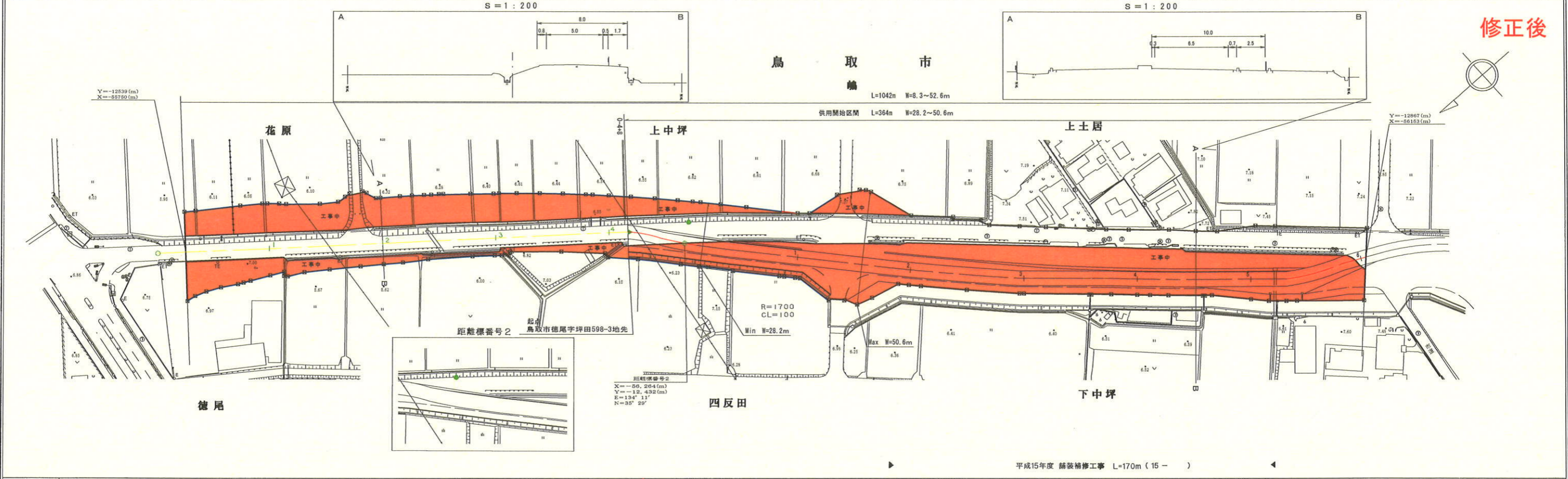
この地図は、建設省国土院院長の承認を得て、同院所管の測量簿及び測量成果を使用して作成したものである。(承認番号)昭53、中公第77号

有限会社 地域技研

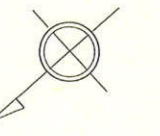
道 路 台 帳 平 面 図

鳥 取 県

調製年月 平成 23 年 10 月 図面縮尺 1 : 1000 路線コード 21 - 49 道路種別 主要地方道 路線名 鳥取河原用瀬線 区間 0 - 1 ~ 2 - 6 図面番号 54 - 2



修正後



車道幅員	W=5.0	0+00	A	0+100	W=6.5
路面種類					
縦断勾配					
距離程					

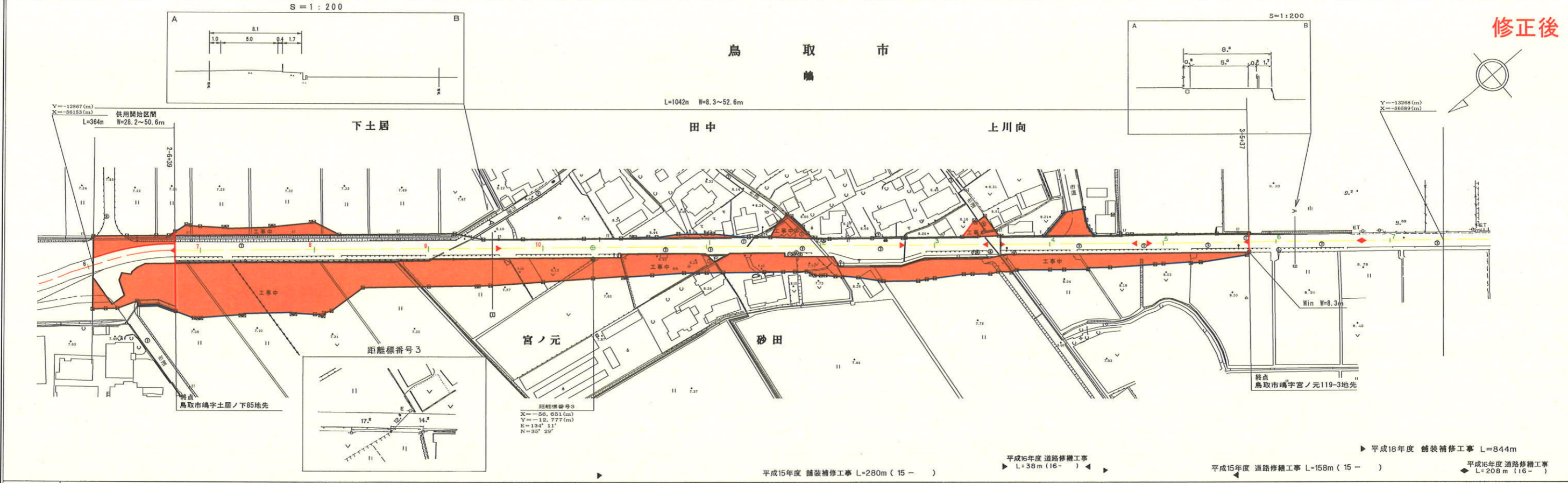
有限会社 地域技研

この地図は、建設省国土地理院長の承認を得て、同院所管の測量値及び測量成果を使用して調製したものである。(承認番号) 昭53. 中公第77号

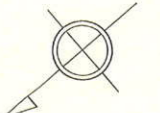
道 路 台 帳 平 面 図

鳥 取 県

調製年月 平成 23 年 10 月 図面縮尺 1 : 1000 路線コード 21 - 49 道路種別 主要地方道 路線名 鳥取河原用瀬線 区間 2-7 ~ 3-7 図面番号 54-3



修正後



車道幅員	W=6.6	W=5.0	
路面種類	A		
縦断勾配	0.2%		
距離程			

有限会社 地域技研

この地図は、建設省国土院院長の承認を得て、同院所管の測量簿及び測量成果を使用して調製したものである。(承認番号) 昭53、中公第77号