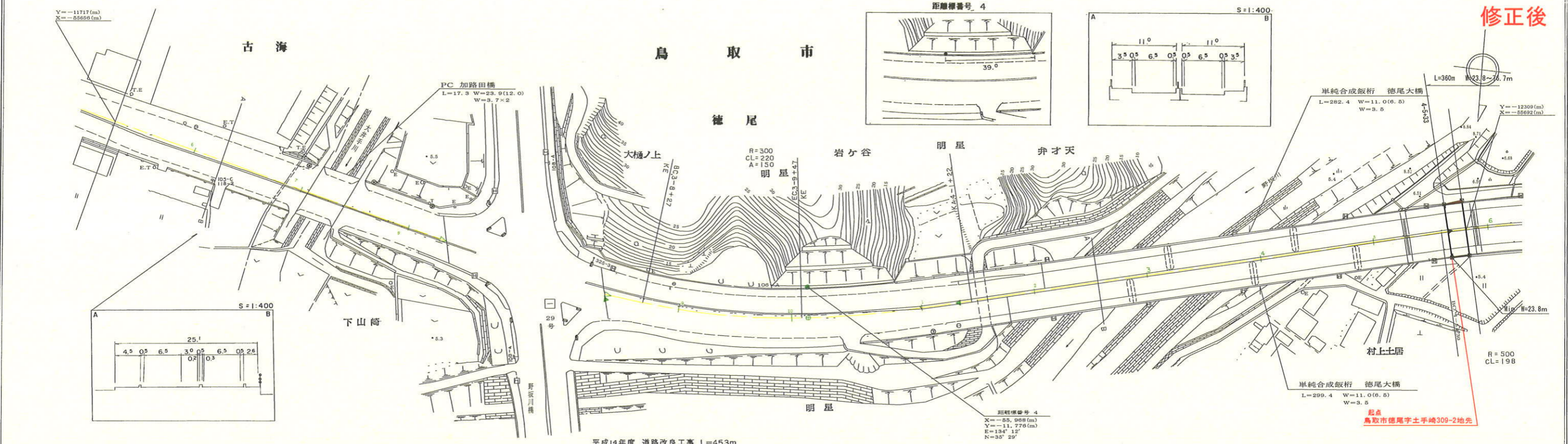


道 路 台 帳 平 面 図

鳥 取 県

調製年月 平成 23 年 10 月 図面縮尺 1 : 1000 路線コード 21-021 道路種別 主要地方道 路線名 鳥取鹿野倉吉線 区間 3-6 ~ 4-5 図面番号 91-4



修正後

	昭和58年度舗装新設工事 L=480.0m	昭和60年度舗装新設工事 L=2560m	マイクロフィルム管理番号 (60-3)
車道幅員	W=12.0	W=13.0	W=13.0
路面種別	A		
縦断勾配	2.2%	3.0%	1.8%
距離程	5.7	1.2	1.0

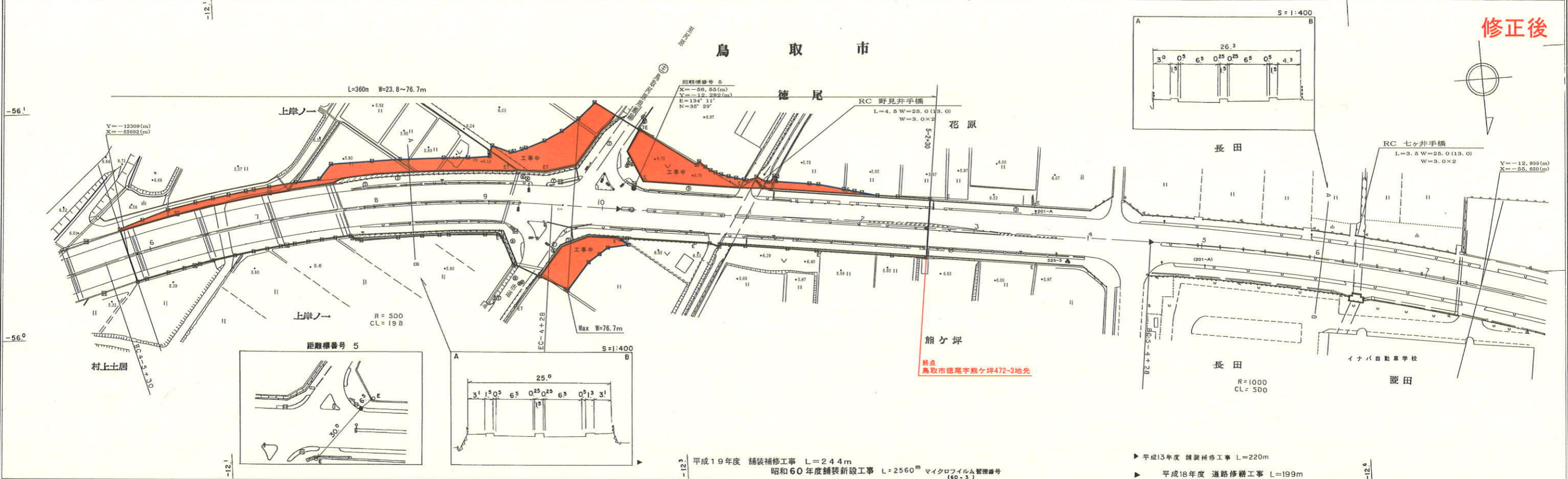
有限会社 地域技研

この地図は、建設省国土地理院長の承認を得て、同院所管の測量機及び測量成果を使用して調製したものである。(承認番号) 昭55 中公第 44号


道 路 台 帳 平 面 図

鳥 取 県

調製年月 平成 23 年 10 月 図面縮尺 1 : 1000 路線コード 21-021 道路種別 主要地方道 路線名 鳥取鹿野倉吉線 区間 4-6 ~ 5-7 図面番号 91-5



修正後



有限会社 地域技研

この地図は、建設省国土院の承認を得て、同院所管の測量機及び測量成果を使用して精製したものである。(承認番号) 昭55 中公第 44号