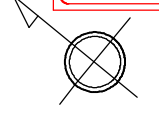
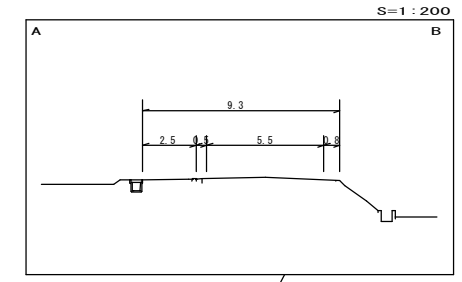
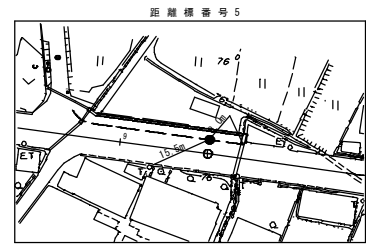
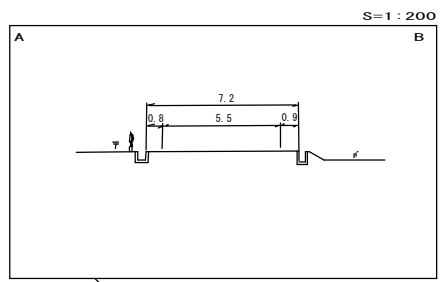
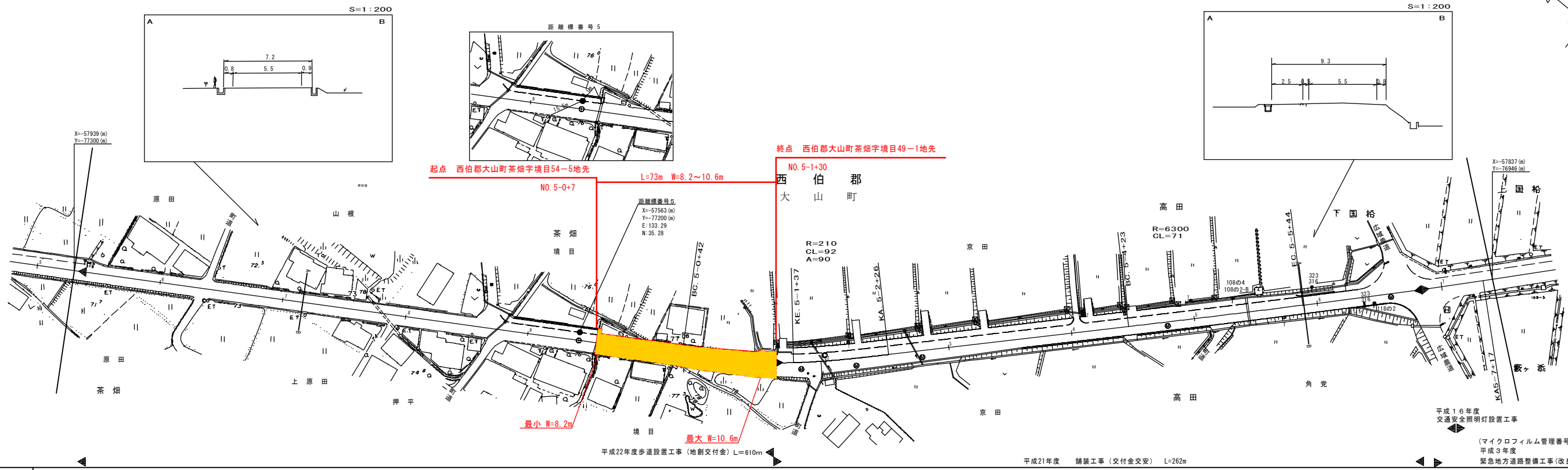


道 路 台 帳 平 面 図

鳥 取 県

調整年月	平成 23 年 3 月	図面縮尺	1:1,000	路線コード	21-036	道路種別	主要地方道	路線名	名和岸本線	区間	4-6~5-7	図面番号	39-5
------	-------------	------	---------	-------	--------	------	-------	-----	-------	----	---------	------	------

修正前



株式会社 野口技研
 株式会社 エスエヌ

車道幅員	W=5.5	W=6.0
路面種類		
縦断勾配		
距離程		

この図面は、建設省国土院院長の承認を得て、建設省の測量簿及び測量成果を使用して図製したものである。(承認番号) 昭53 申公第 77 号