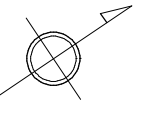
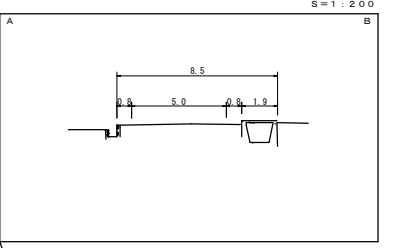
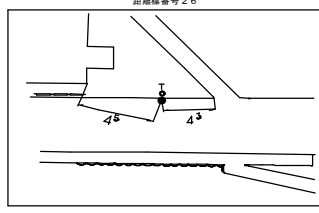
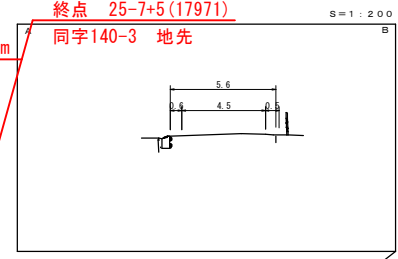
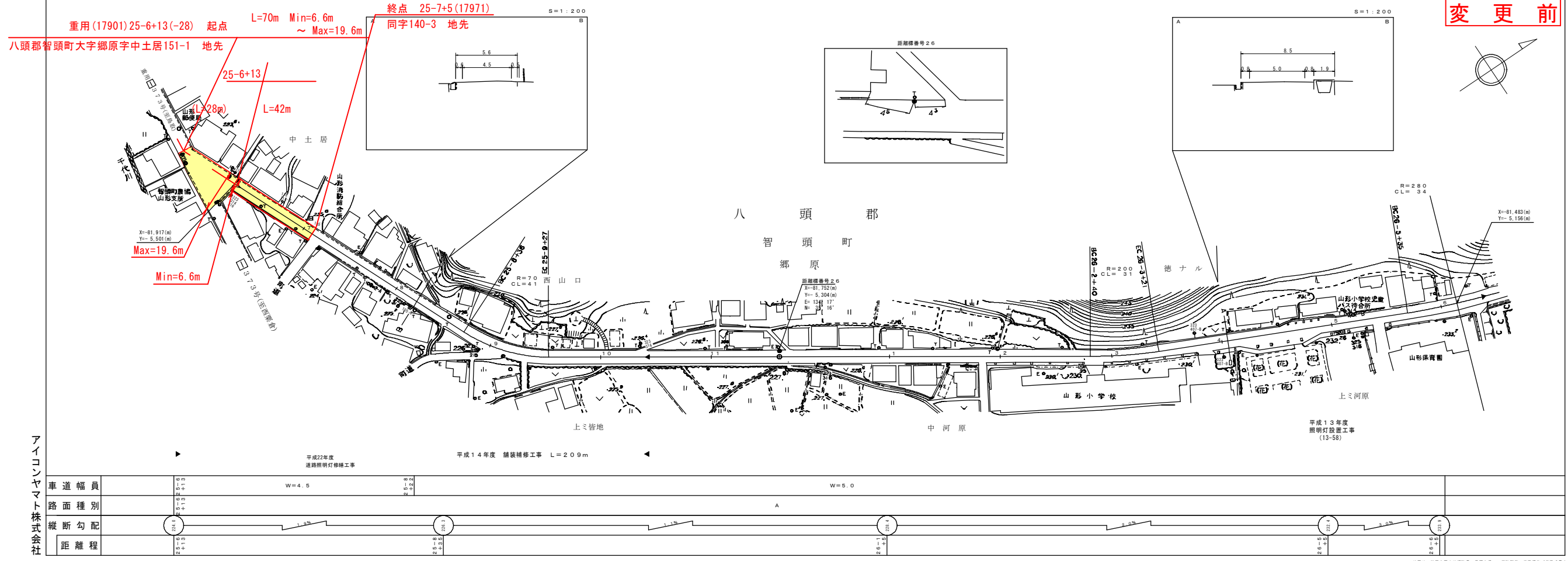


道 路 台 帳 平 面 図

鳥 取 県

調整年月	平成 23 年 3 月	図面縮尺	1 : 1000	路線コード	21-6	道路種別	主要地方道	路線名	津山智頭八東線	区間	25-7~26-6	図面番号	65-24
------	-------------	------	----------	-------	------	------	-------	-----	---------	----	-----------	------	-------

変更前



アイコンヤマト株式会社

車道幅員	4.5	5.0	5.0	5.0	5.0	5.0	5.0
路面種別	A						
縦断勾配							
距離程							

この図面は、建設省国土院の承認を経て、関係者の同意を得て、関係者の同意を得て作成されたものである。(建設省) 図 65-24 図 65-24