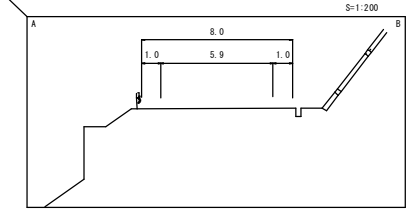
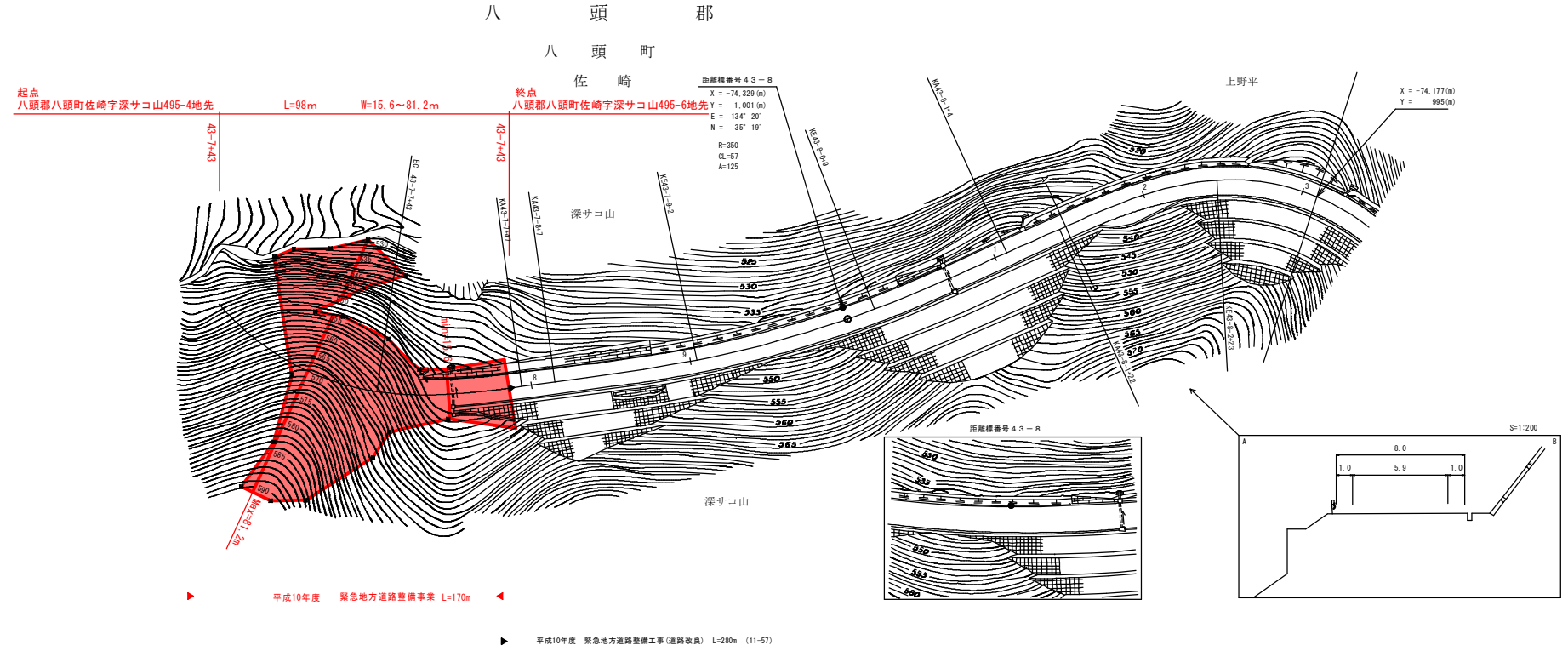
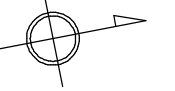


道 路 台 帳 平 面 図

鳥 取 県

調整年月	平成24年3月	図面縮尺	1:1000	路線コード	21-6	道路種別	主要地方道	路線名	津山智頭八東線	区間	43-7-8 ~ 43-8-3	図面番号	65-42
------	---------	------	--------	-------	------	------	-------	-----	---------	----	-----------------	------	-------

修正後



株式会社 ティ・エス・プラン

車道幅員	43-7	43-8	W=6.0
路面種別	43-7	43-8	A
縦断勾配	43-7	43-8	1.4%
距離程	43-7	43-8	

この図面は、建設省国土院の承認を経て、図面番号の末尾に「0」を添えて記載して製図したものである。(建設省) 様式 65-42 (国土院 4-4-1)