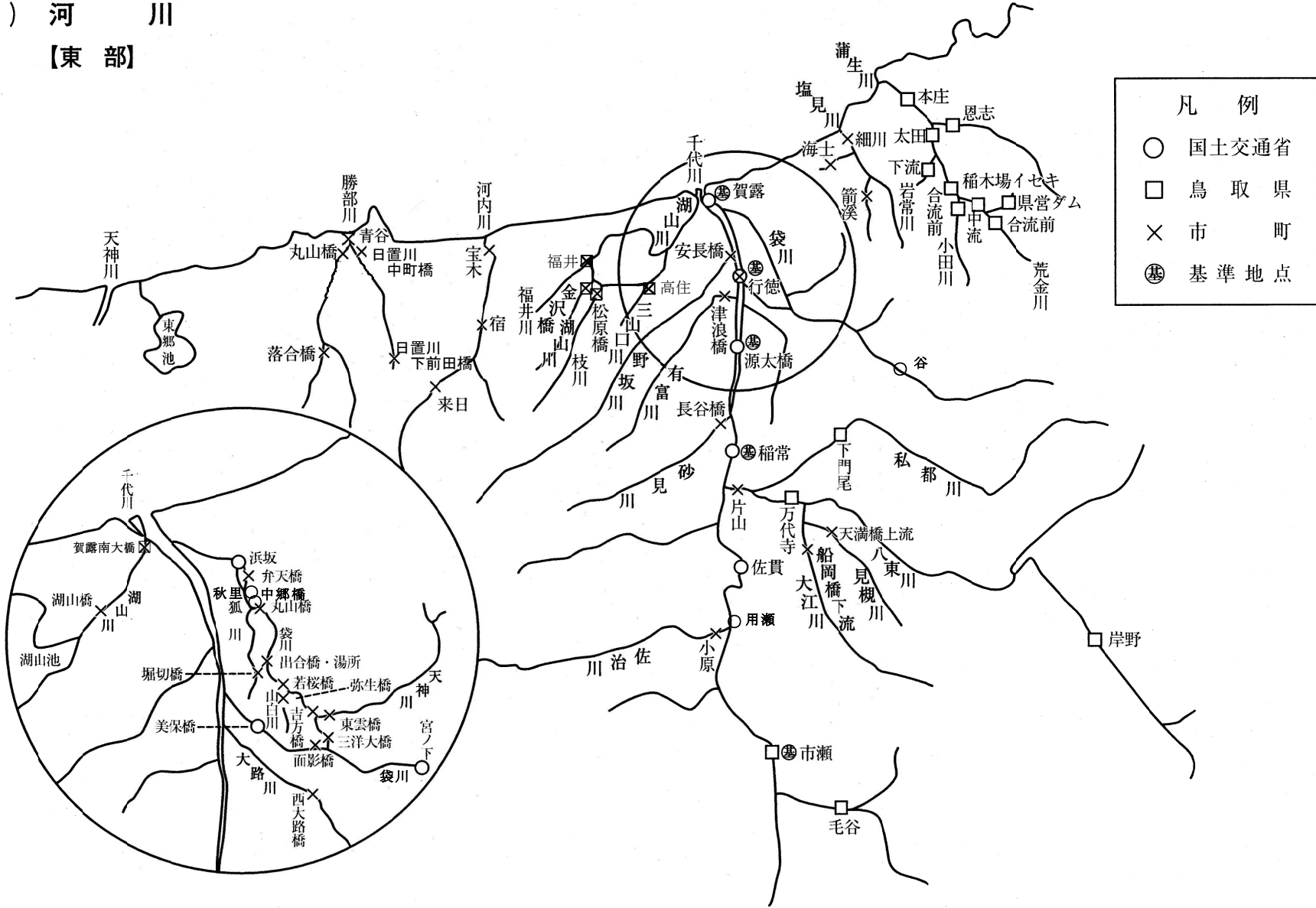


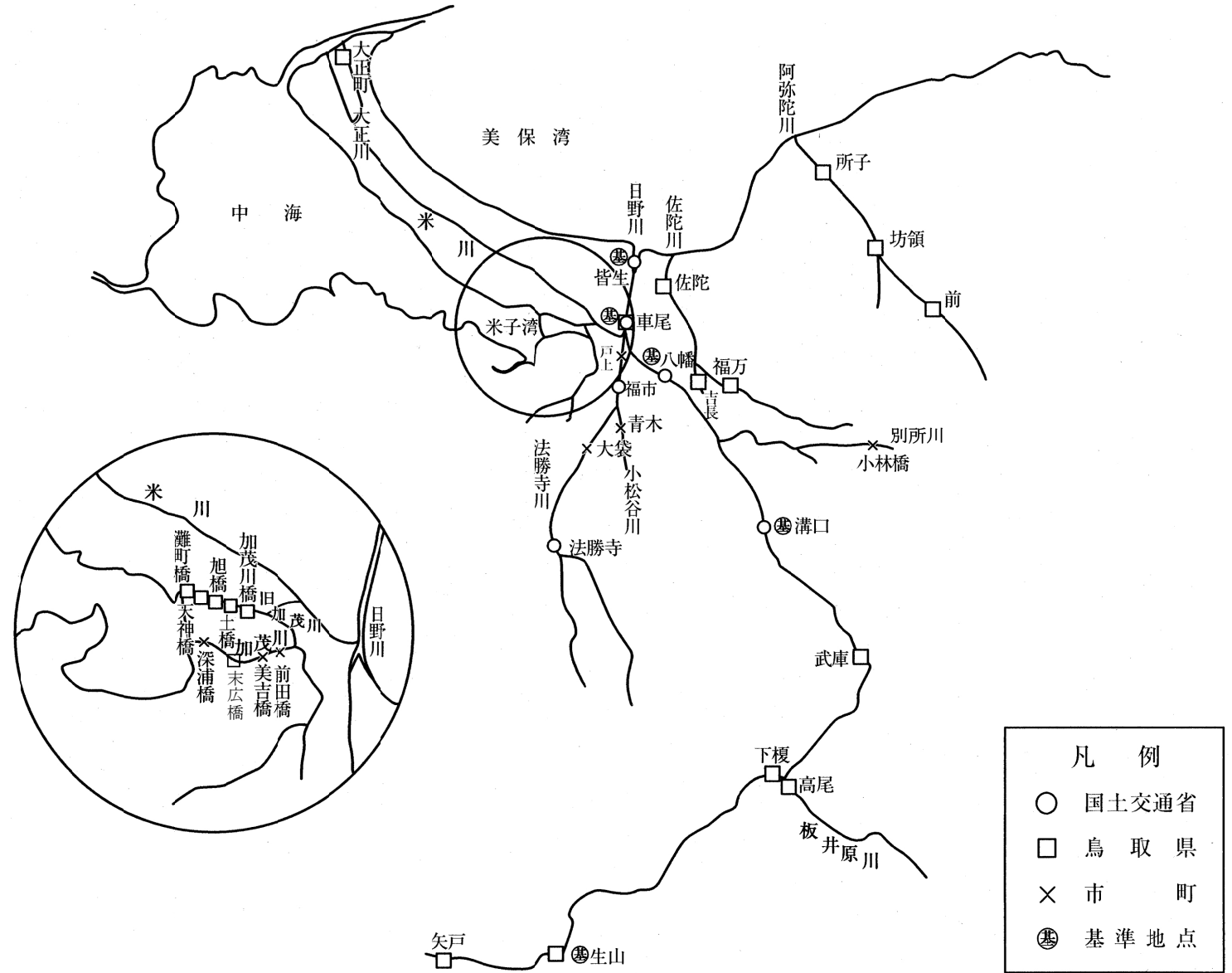
図-1 公共用水域水質測定地点図

(1) 河川  
【東部】

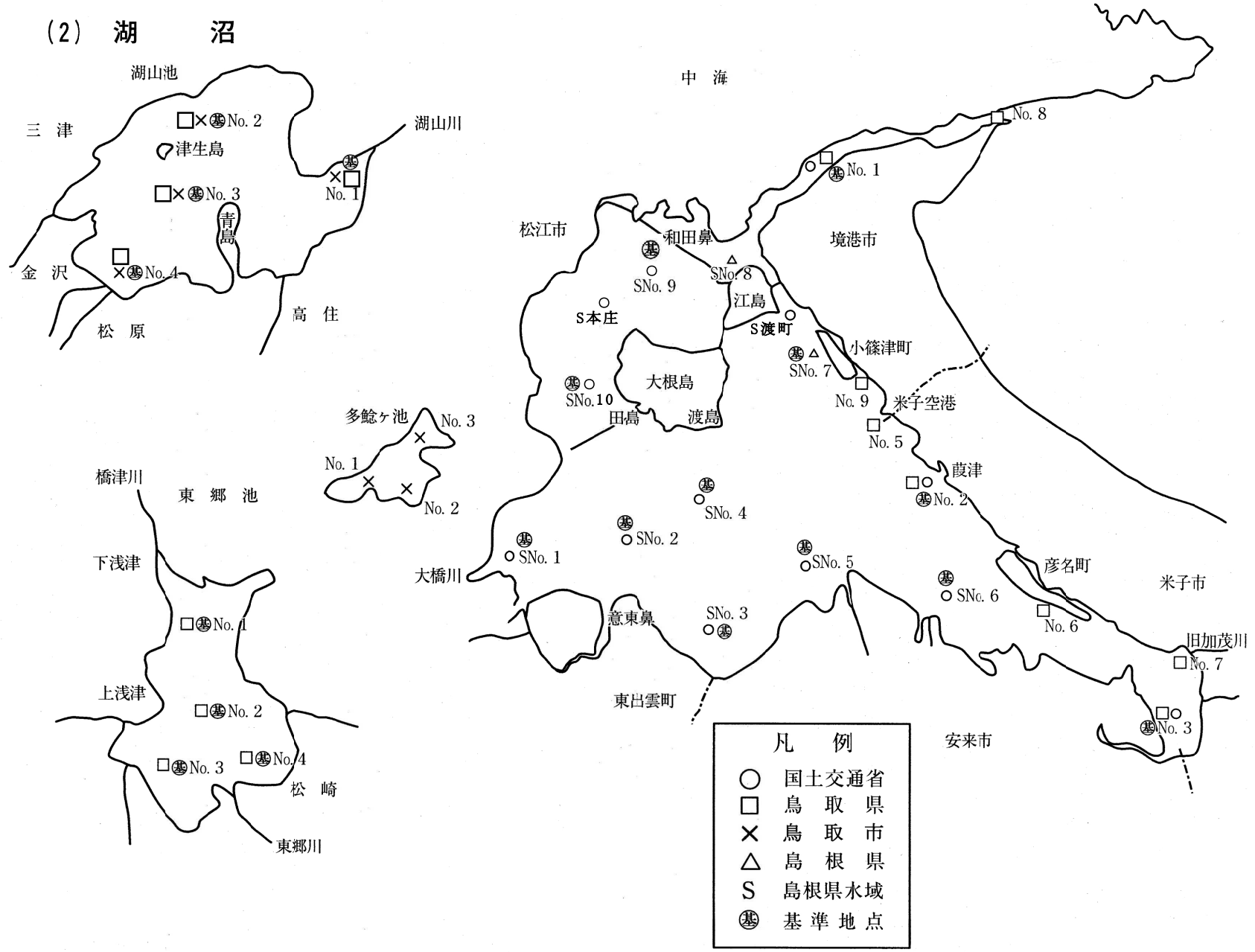




【西部】



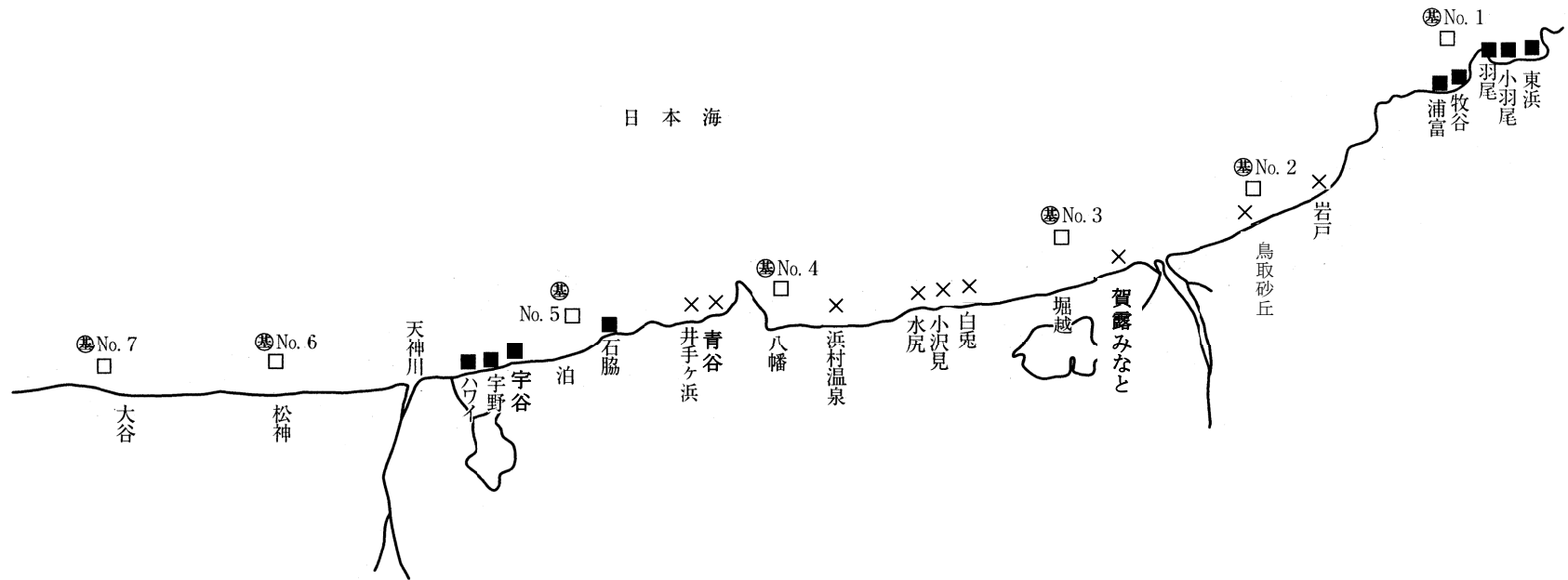
## (2) 湖 沼



凡 例	
○	国土交通省
□	鳥 取 県
×	鳥 取 市
△	島 根 県
S	島根県水域
⊙	基 準 地 点

(3) 海 域

凡 例	
□	鳥取県
■	鳥取県 (海水浴場)
×	鳥取市
⊕	基準地点



凡	例
□	鳥取県
■	鳥取県 (海水浴場)
⊕	基準地点

