

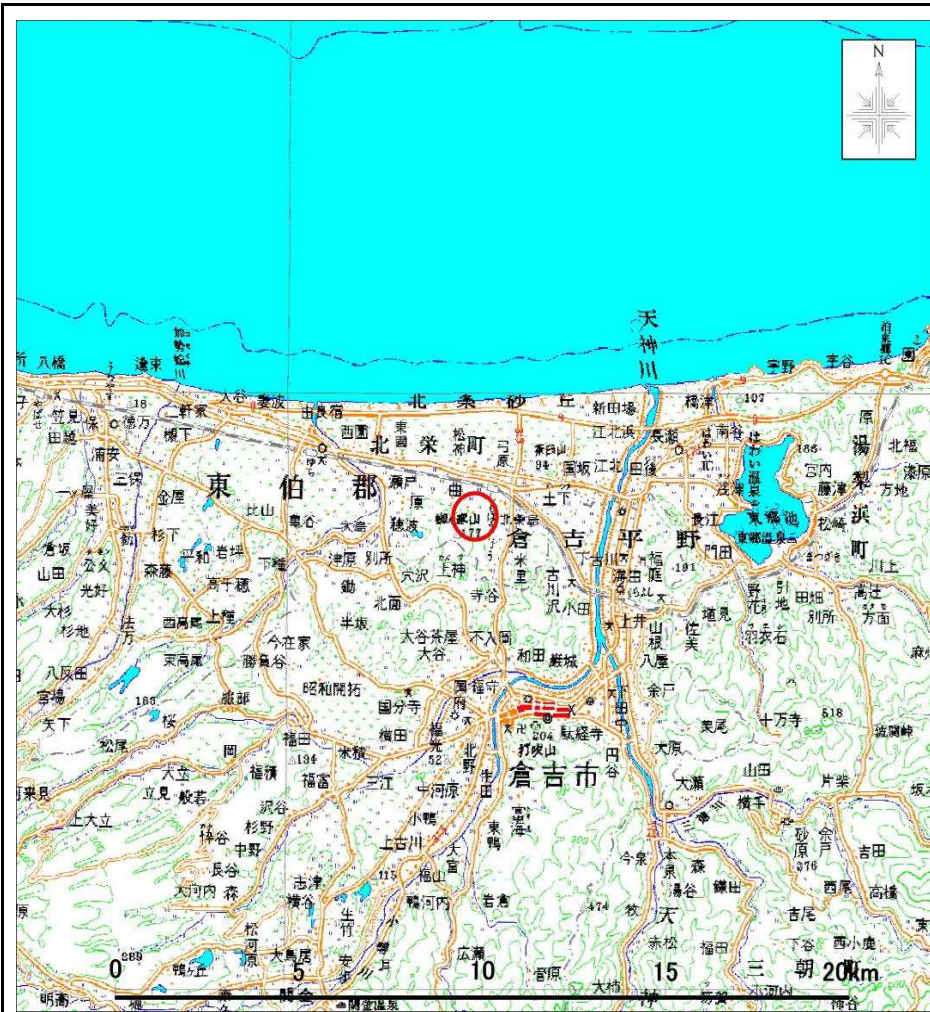
指 定 区 域 台 帳

鳥取県

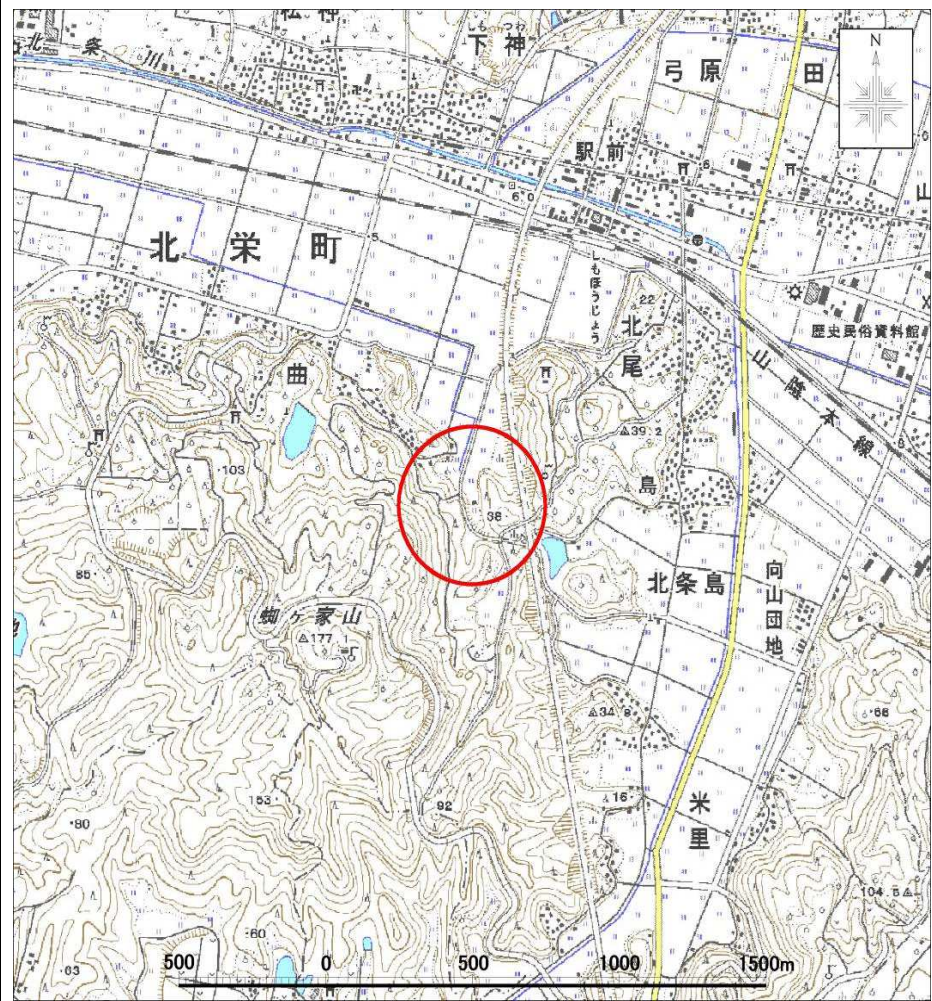
整 理 番 号	廃-中-03	指定年月日・指定番号	平成24年2月3日 鳥取県告示第65号		所在地	東伯郡北栄町曲字釜谷17-1
調整・訂正年月日	平成23年12月28日調整、令和6年8月30日訂正					
指定区域の概要	建設廃材で、コンクリート塊、瓦、残土、アスファルト、ガラス、陶磁器、レンガ、壁土等の碎層の処理。現在雑種地となっている。				面積	1475.0㎡
指定区域内の埋立地の内容	埋立地の区分	安定型 産業廃棄物最終処分場				
	埋立開始年月日	平成1年11月1日	埋立終了年月日	平成3年12月31日	廃止年月日	平成8年12月2日
	廃止時の状況	現地調査済み、廃止の基準に適合				
	埋め立てられている石綿含有一般廃棄物、廃石綿等又は石綿含有産業廃棄物の数量				該当なし	
土地の形質の変更の実施状況	届出（着手）時期	完了時期	土地形質変更行為の内容	実施者	廃棄物搬出	廃棄物の処理方法
	令和6年4月	令和6年4月	地盤調査	株式会社エナテクス	有・無	—
					有・無	
					有・無	
					有・無	
					有・無	
					有・無	
					有・無	
					有・無	
					有・無	
					有・無	

備考「廃止時の状況」については、保有水及び周縁地下水等の水質測定結果、ガス・地温の測定結果等を記載した書類を添付すること。

位置図



(1/200,000)

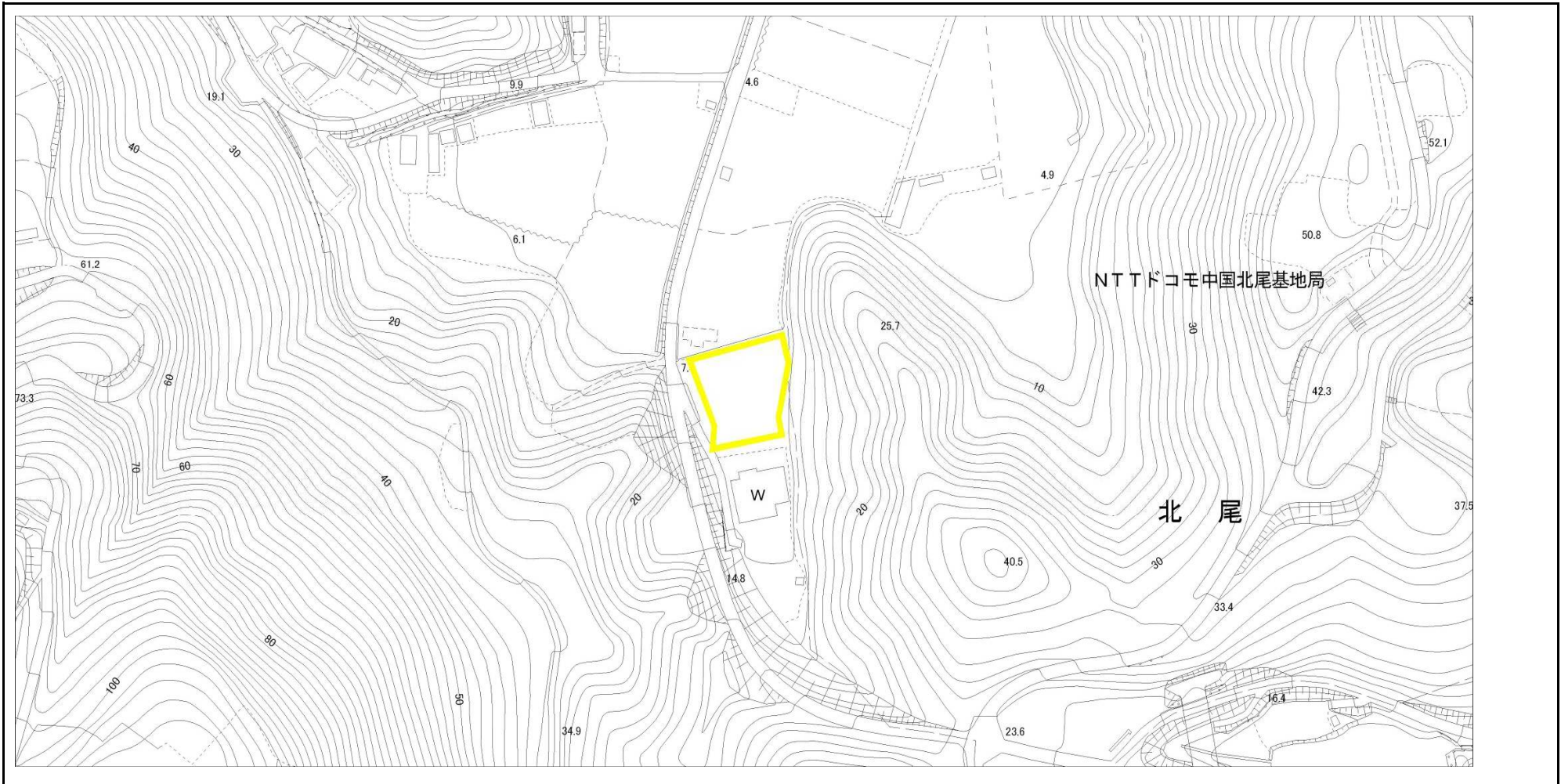


(1/25,000)

位置図	処分場の種類	産業廃棄物最終処分場
	整理番号	廃-中-03
	所在地	東伯郡北栄町曲字釜谷17-1
	区分	安定型

この地図は、国土地理院長の承認を得て、同院発行の数値地図20000(数値画像)及び数値地図25000を複製したものである。(承認番号 平22業複、第486号)


廃棄物が地下にある土地の指定の公示に関わる図書



廃棄物の処理及び清掃に関する法律 (昭和45年法律第137号) 第15条の17 第1項の規定による廃棄物が地下にある 土地の区域を示す平面図	指定区域		処分場の種類	産業廃棄物最終処分場	整理番号	廃-中-03
			所在地	東伯郡北栄町曲字釜谷17-1	告示年月日	平成24年2月3日
			指定区分	政令第13条の2第3号イ 省令第12条の31第2号	告示番号	鳥取県告示第65号

この地図は、北栄町長の承認を得て同町作成のDMを使用し作成したものである。(承認番号 平成22年12月14日付け 北栄町指令受産第742号)

航空写真



航空写真	指定区域		処分場の種類	産業廃棄物最終処分場	整理番号	廃-中-03
			所在地	東伯郡北栄町曲字釜谷17-1	告示年月日	平成24年2月3日
	1 : 2, 500		指定区分	政令第13条の2第3号イ 省令第12条の31第2号	告示番号	鳥取県告示第65号

現地状況写真

整理番号	廃-中-03	撮影年月日	平成22年10月30日
------	--------	-------	-------------

撮影方向図

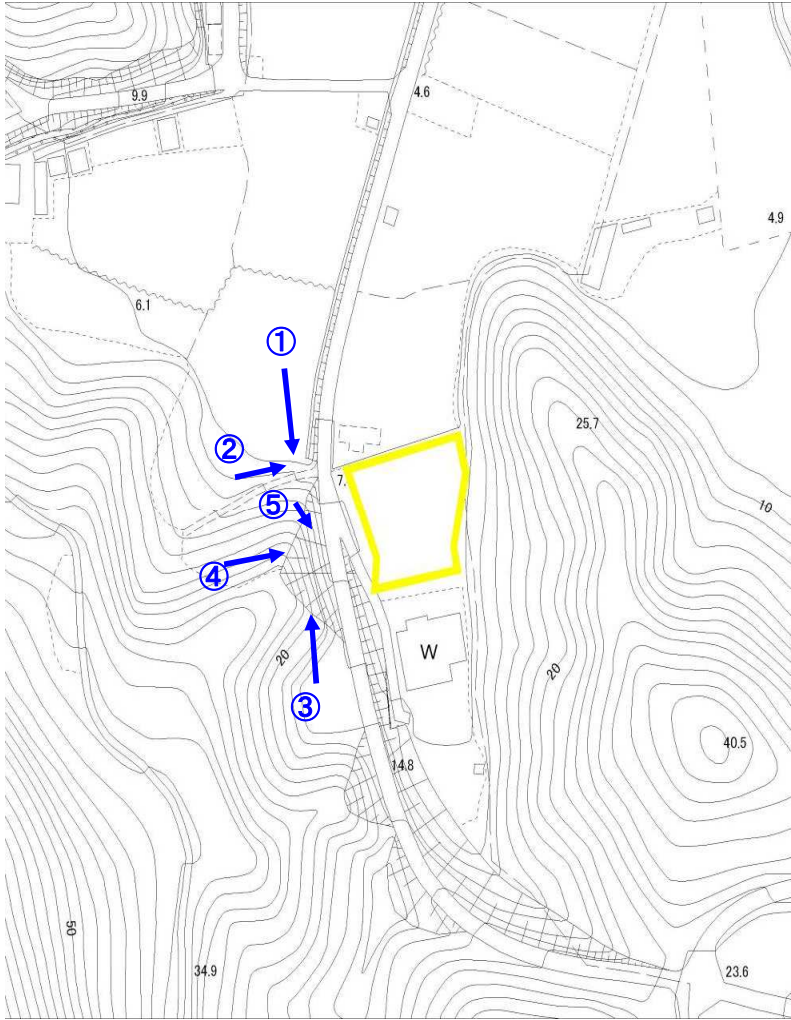


写真-1



写真-2



写真-3



写真-4



現地状況写真

整理番号	廃-中-03	撮影年月日	平成22年10月30日
------	--------	-------	-------------

撮影方向図

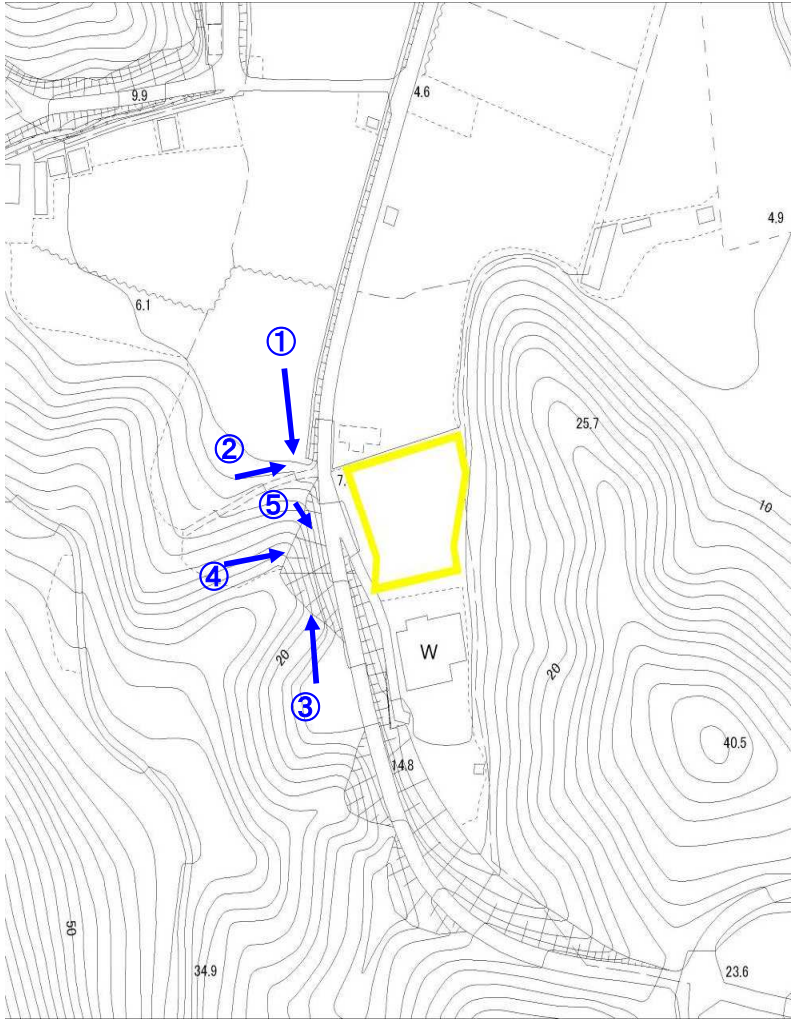


写真-5



写真-6

写真-7

写真-8

現地状況写真

整理番号	廃-中-03	撮影年月日	令和6年7月3日
------	--------	-------	----------

撮影方向図

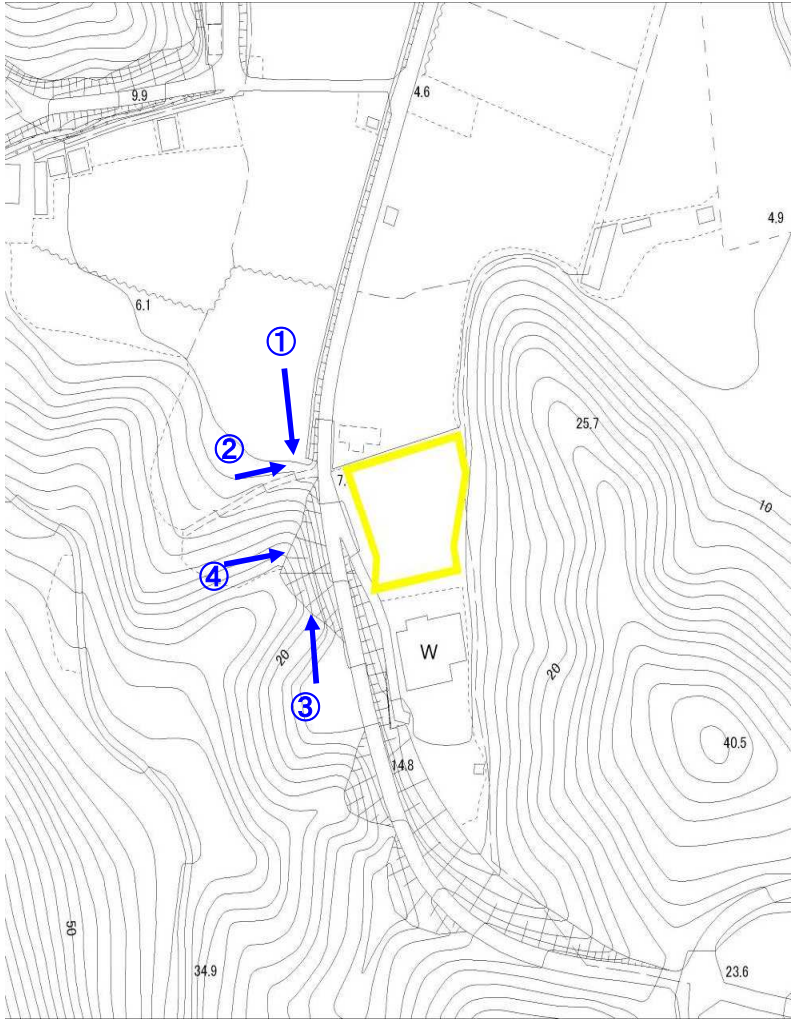


写真-1



写真-2



写真-3



写真-4



土地の形質変更の実施場所

スクリーウエイト貫入試験

KBM±0	
No.1	-0.37
No.2	-0.29
No.3	-0.49
No.4	-0.28
No.5	-0.48

レベル単位：m



KBM±0

ガードレールの端

