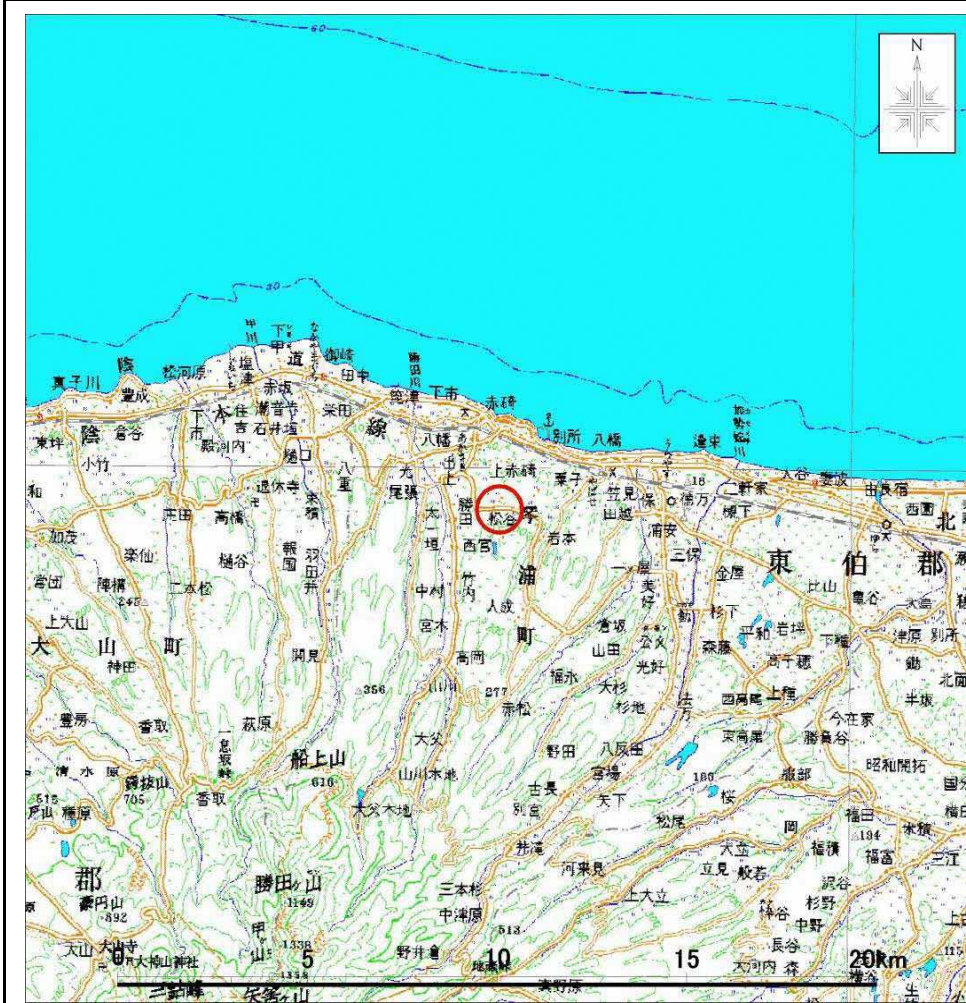
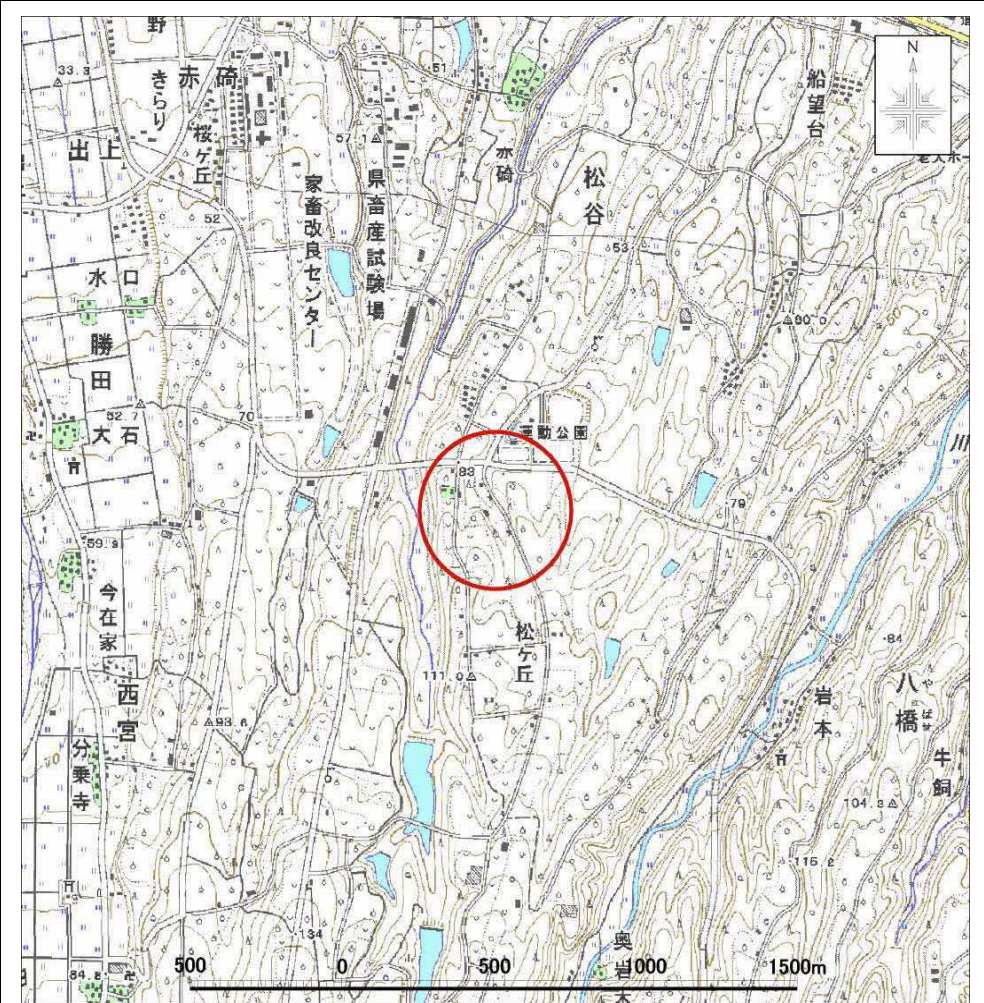


位置図

鳥取県



(1/200,000)



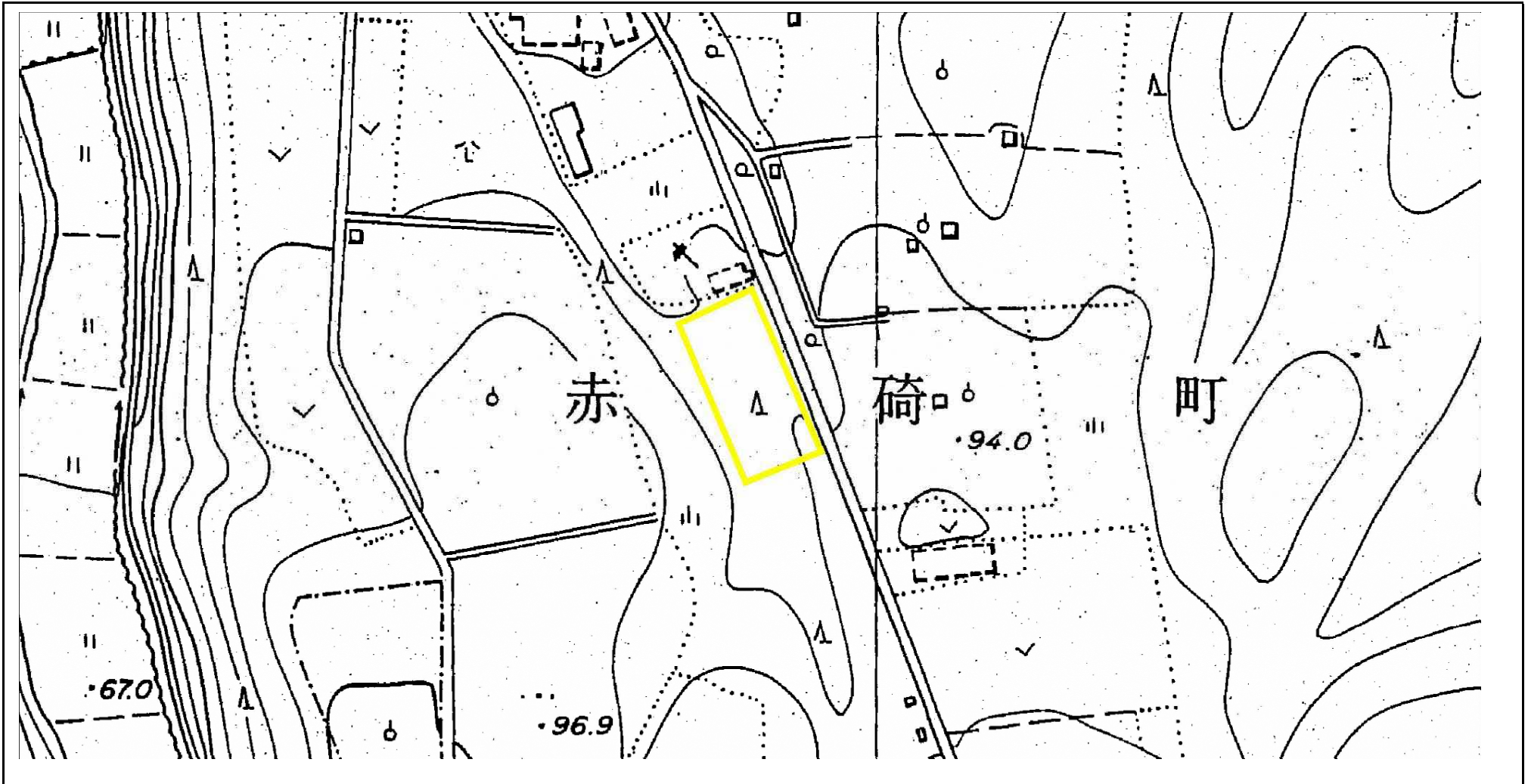
(1/25,000)

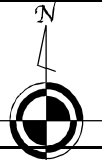

位置図	処分場の種類	産業廃棄物最終処分場
	整理番号	廃-中-16
	所在地	東伯郡琴浦町大字松谷字向山女坂ノ上565-26, 565-86, 565-158
	区分	安定型

この地図は、国土地理院長の承認を得て、同院発行の数値地図20000(数値画像)及び数値地図25000を複製したものである。(承認番号 平22業複、第486号)

廃棄物が地下にある土地の指定の公示に関わる図書

鳥取県





廃棄物の処理及び清掃に関する法律 (昭和45年法律第137号) 第15条の17 第1項の規定による廃棄物が地下にある 土地の区域を示す平面図	指定区域	 1 : 2,500	処分場の種類	産業廃棄物最終処分場	整理番号	廃-中-16
			所在地	東伯郡琴浦町大字松谷字向山女坂ノ上 565-26, 565-86, 565-158	告示年月日	令和7年1月31日
	指定区分		政令第13条の2第3号イ 省令第12条の3第2号	告示番号	鳥取県告示第52号	

この地図は、測量法第43条に基づく複製承認を得て、琴浦町地形図を複製したものである。

航空写真

鳥取県



航空写真	指定区域	 1 : 5,000	処分場の種類	産業廃棄物最終処分場	整理番号	廃-中-16
			所在地	東伯郡琴浦町大字松谷字向山女坂ノ上 565-26, 565-86, 565-158	告示年月日	令和7年1月31日
			指定区分	政令第13条の2第3号イ 省令第12条の31第2号	告示番号	鳥取県告示第52号

現地確認写真

鳥取県

1/2

整理番号	廃-中-16	撮影年月日	令和6年11月20日
------	--------	-------	------------

撮影方向図

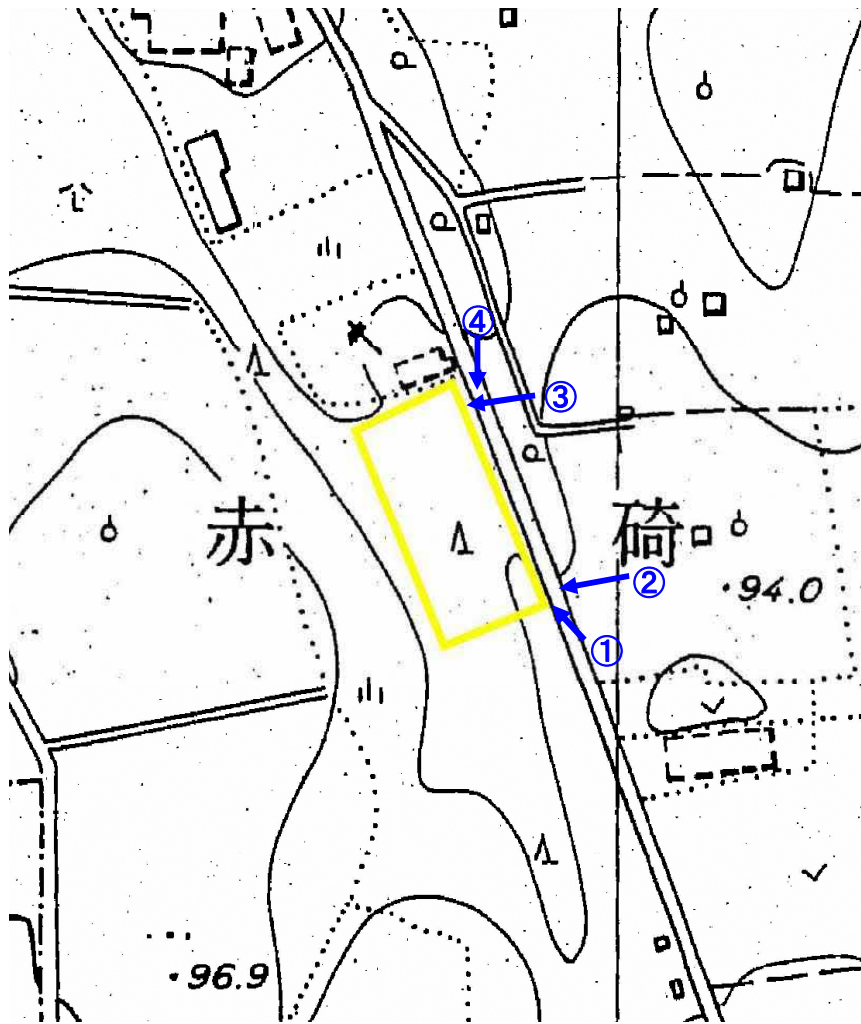


写真-1



写真-2



写真-3



写真-4



現地確認写真

鳥取県

2/2

整理番号	廃-中-16	撮影年月日	令和6年11月20日
------	--------	-------	------------

撮影方向図

写真-5

写真-6

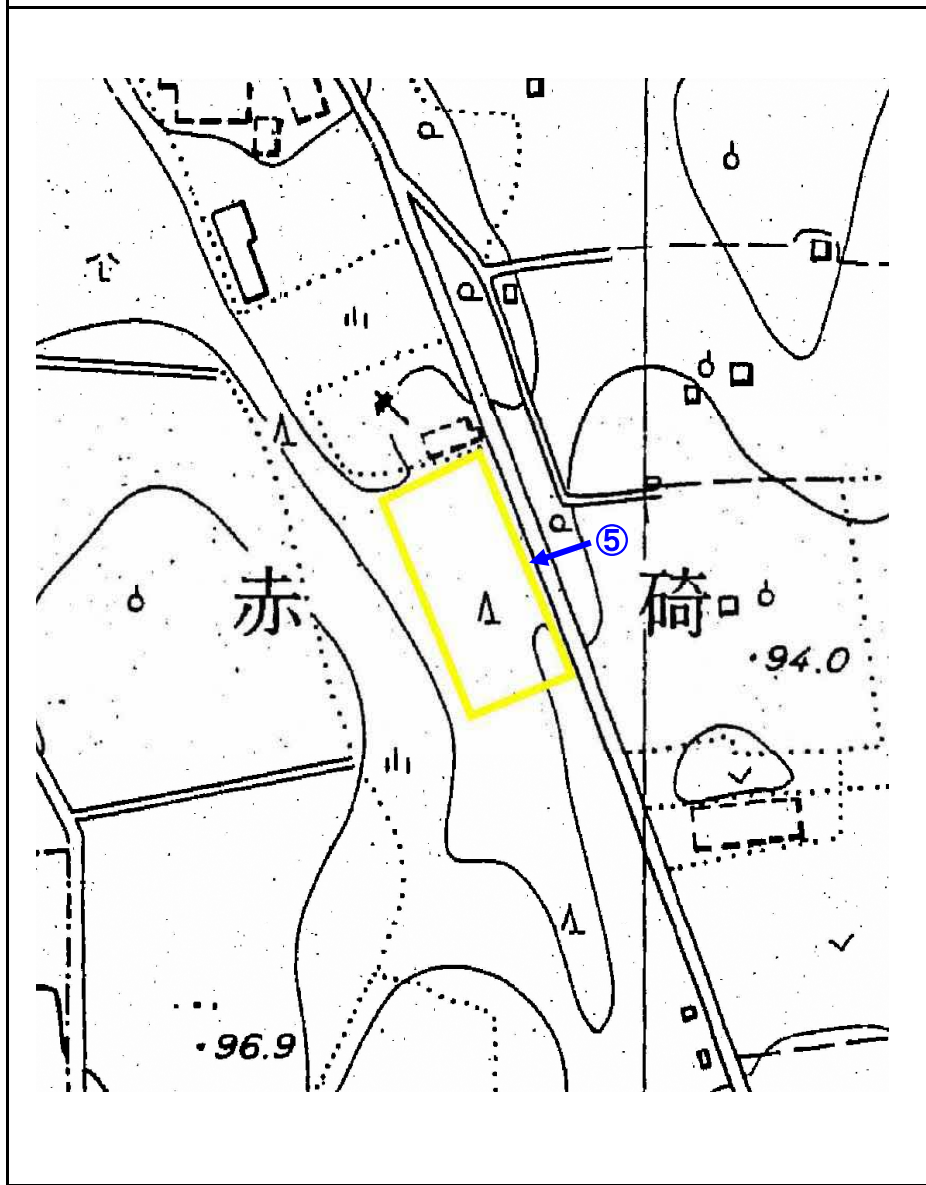


写真-7

写真-8

