

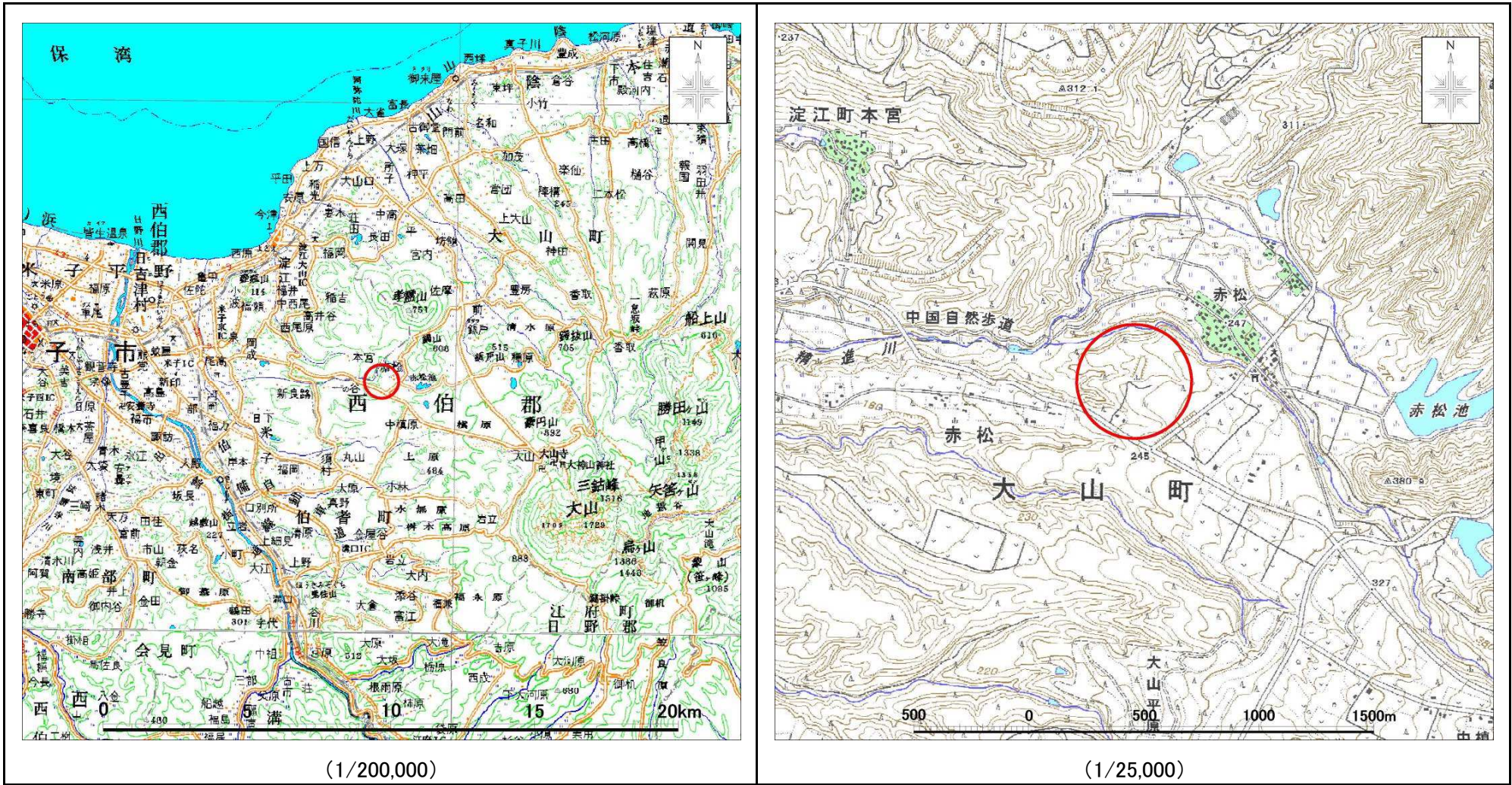
指 定 区 域 台 帳

鳥取県

整 理 番 号	廃-西-10	指定年月日・指定番号	平成24年2月21日 鳥取県告示第105号		所在地	西伯郡大山町赤松字下六尋口 609-1, 610
調製・訂正年月日	平成24年2月6日 調製、令和5年3月7日訂正					
指定区域の概要	廃プラスチック類, 金属くず, ガラスくず, 陶磁器くず, 建設廃材の処理、現在は太陽光発電施設用地の一部となっている。				面積	7686.0㎡
指定区域内の 埋立地の内容	埋立地の区分	安定型 産業廃棄物最終処分場				
	埋立開始年月日	平成5年8月17日	埋立終了年月日	平成10年12月28日	廃止年月日	平成11年6月30日
	廃止時の状況	廃止の基準に適合				
	埋め立てられている石綿含有一般廃棄物、廃石綿等又は石綿含有産業廃棄物の数量				該当なし	
土地の形質の変更 の実施状況	届出(着手)時期	完了時期	土地形質変更行為の内容	実施者	廃棄物搬出	廃棄物の処理方法
	令和3年4月	令和4年5月	盛土及び工作物の設置	株式会社WAKO	有・ 無	—
					有・無	
					有・無	
					有・無	
					有・無	
					有・無	
					有・無	
					有・無	
					有・無	
					有・無	
					有・無	
					有・無	

備考「廃止時の状況」については、保有水及び周縁地下水等の水質測定結果、ガス・地温の測定結果等を記載した書類を添付すること。

位置図



(1/200,000)

(1/25,000)

位置図	処分場の種類	産業廃棄物最終処分場
	整理番号	廃-西-10
	所在地	西伯郡大山町赤松字下六尋口609-1, 610
	区分	安定型

この地図は、国土地理院長の承認を得て、同院発行の数値地図20000(数値画像)及び数値地図25000を複製したものである。(承認番号 平22業複、第486号)

廃棄物が地下にある土地の指定の公示に関わる図書

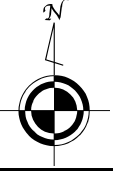



廃棄物の処理及び清掃に関する法律 (昭和45年法律第137号) 第15条の17 第1項の規定による廃棄物が地下にある 土地の区域を示す平面図	指定区域	1 : 2,500	処分場の種類	産業廃棄物最終処分場	整理番号	廃-西-10
			所在地	西伯郡大山町赤松字下六尋口609-1, 610	告示年月日	平成24年2月21日
	指定区分		令第13条の2第1号	告示番号	鳥取県告示第105号	

この地図は、測量法第43条に基づく複製承認を得て、大山町DMデータを複製したものである。(承認番号 平成23年3月22日付け 発大税第696号)

航空写真



航空写真	指定区域	 1 : 2,500	処分場の種類	産業廃棄物最終処分場	整理番号	廃-西-10
			所在地	西伯郡大山町赤松字下六尋口609-1, 610	告示年月日	平成24年2月21日
	指定区分		令第13条の2第1号	告示番号	鳥取県告示第105号	

この画像は、測量法第43条に基づく複製承認を得て、大山町航空写真オルソ画像を複製したものである。(承認番号 平成23年3月22日付け 発大税第696号)

現地状況写真

整理番号	廃-西-10	撮影年月日	平成23年8月20日
------	--------	-------	------------

撮影方向図

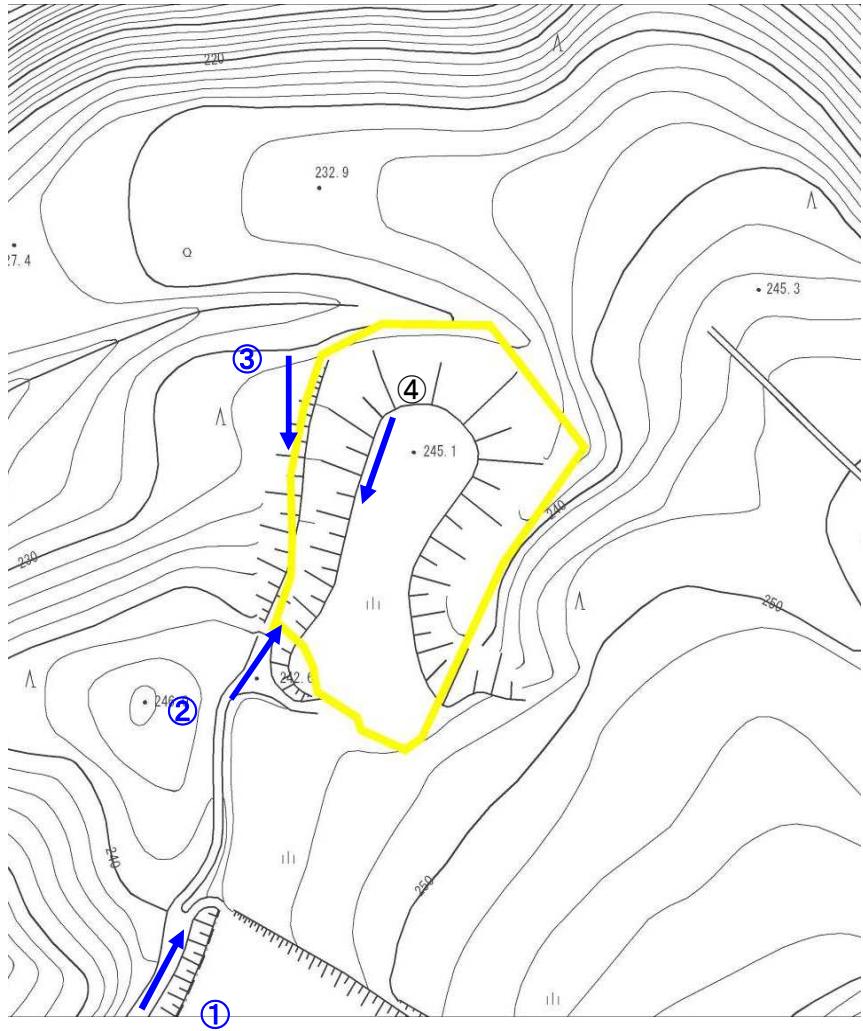


写真-1



写真-2



写真-3



写真-4



現 地 状 況 写 真

整理番号	廃-西-10	撮影年月日	平成23年8月20日
------	--------	-------	------------

撮影方向図

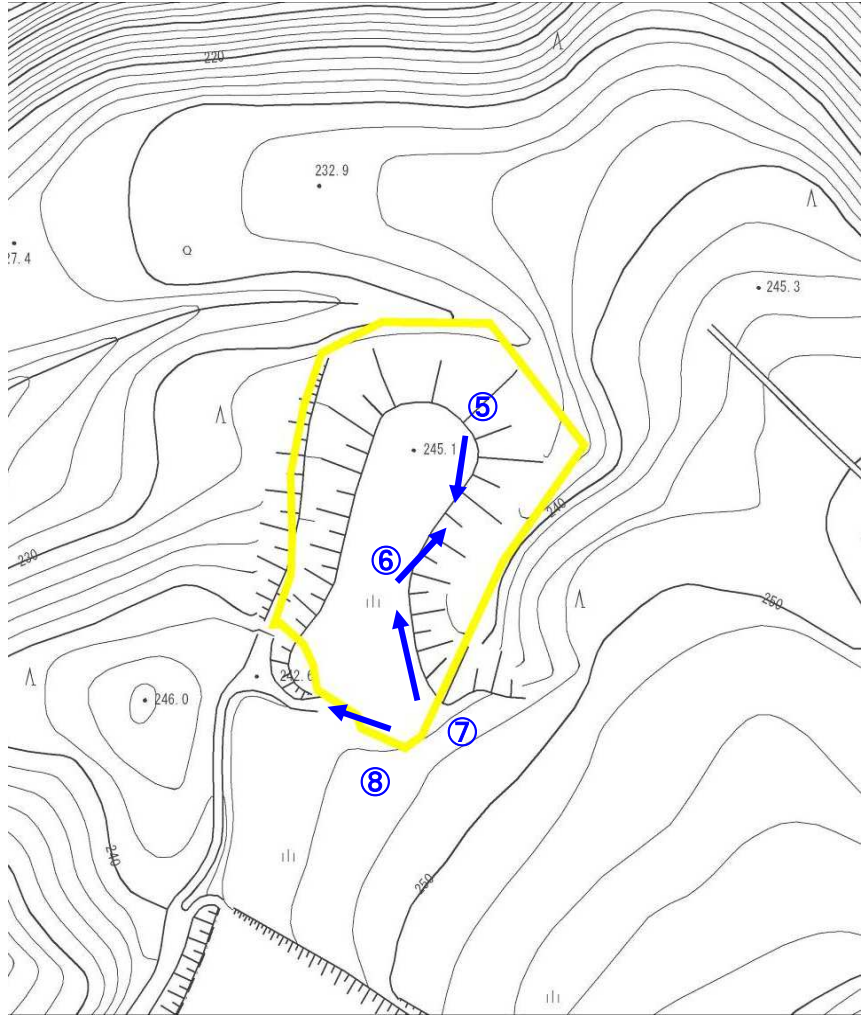


写真-5



写真-6



写真-7



写真-8



現地状況写真

整理番号 廃-西-10 撮影年月日 令和5年3月1日

撮影方向図

写真-1

写真-2

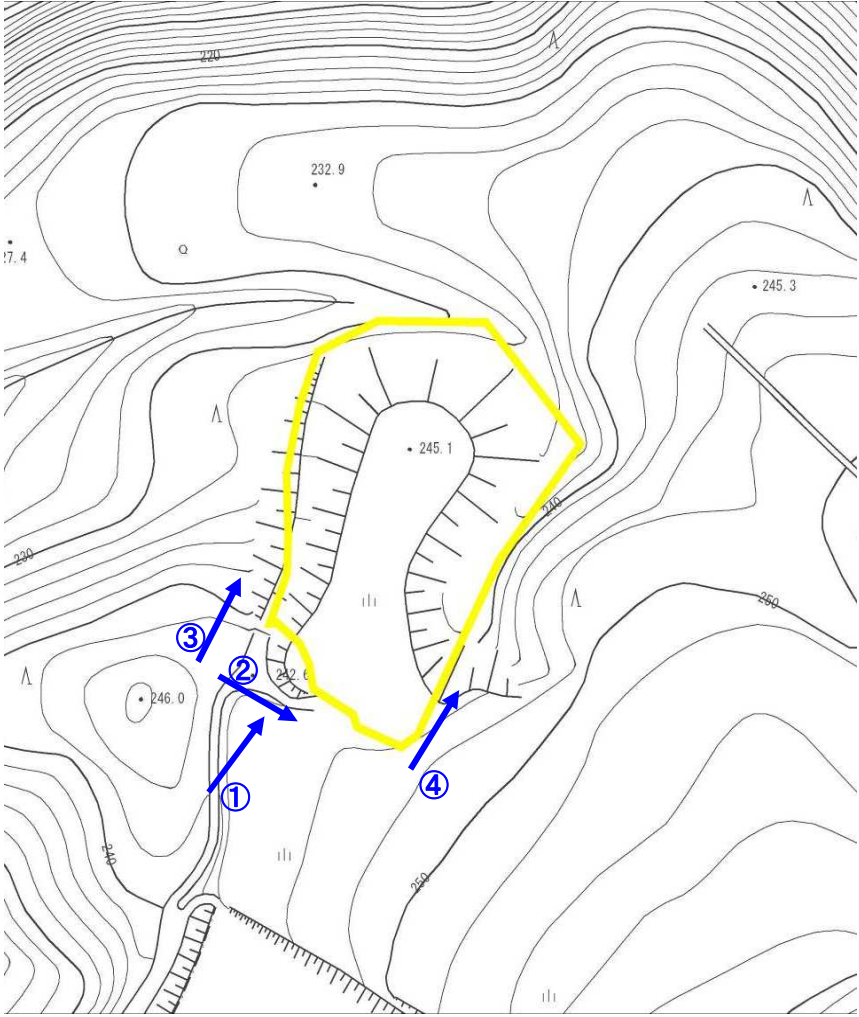


写真-3

写真-4



現地状況写真

整理番号	廃-西-10	撮影年月日	令和5年3月1日
------	--------	-------	----------

撮影方向図

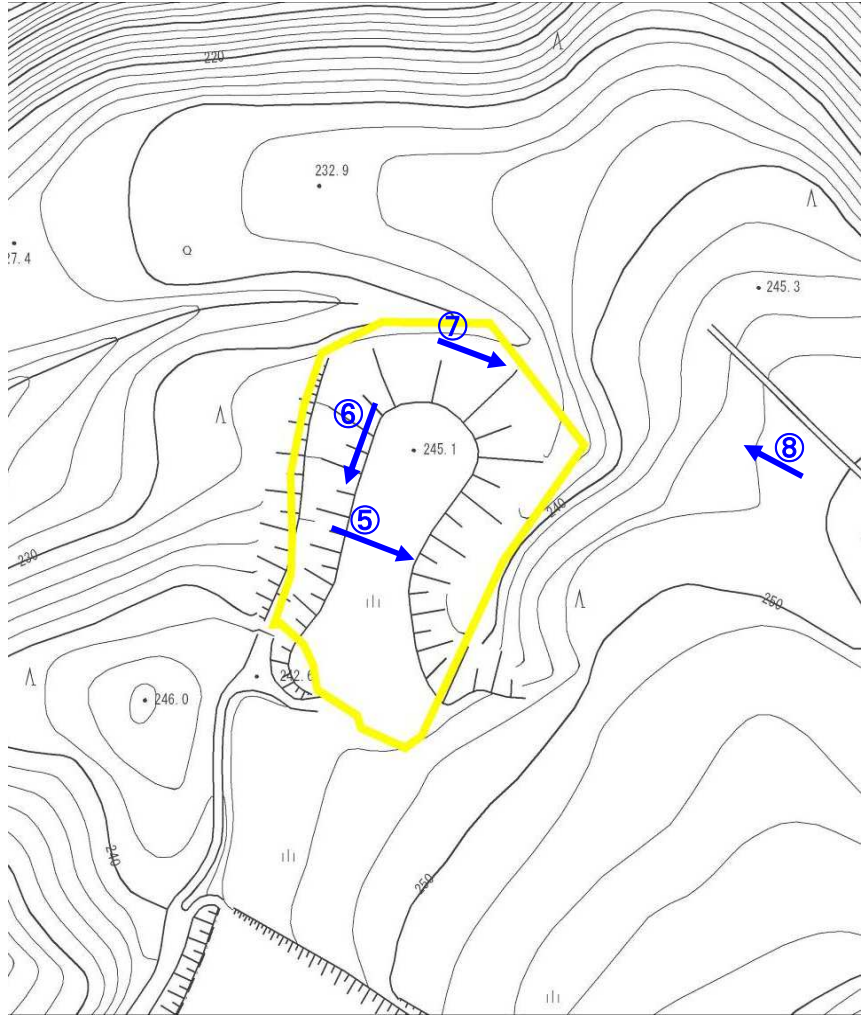


写真-5



写真-6



写真-7



写真-8



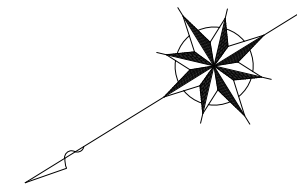
造成計画平面図

S=1:1,000

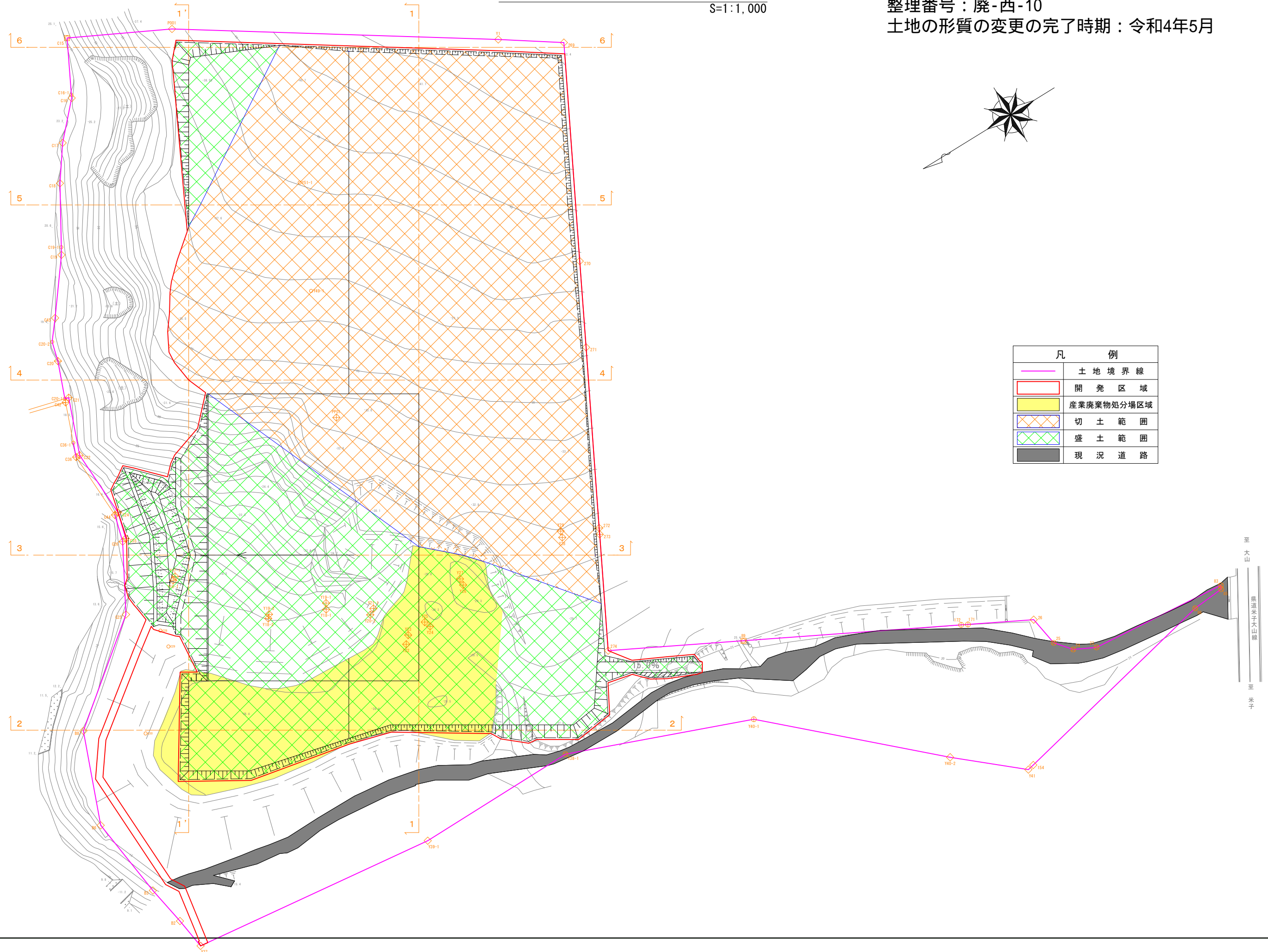
土地の形質の変更の実施場所及び施行方法を明示した図面

整理番号：廃-西-10

土地の形質の変更の完了時期：令和4年5月



凡 例	
	土地境界線
	開発区域
	産業廃棄物処分場区域
	切土範囲
	盛土範囲
	現況道路



土地の形質の変更の実施場所及び
施行方法を明示した図面

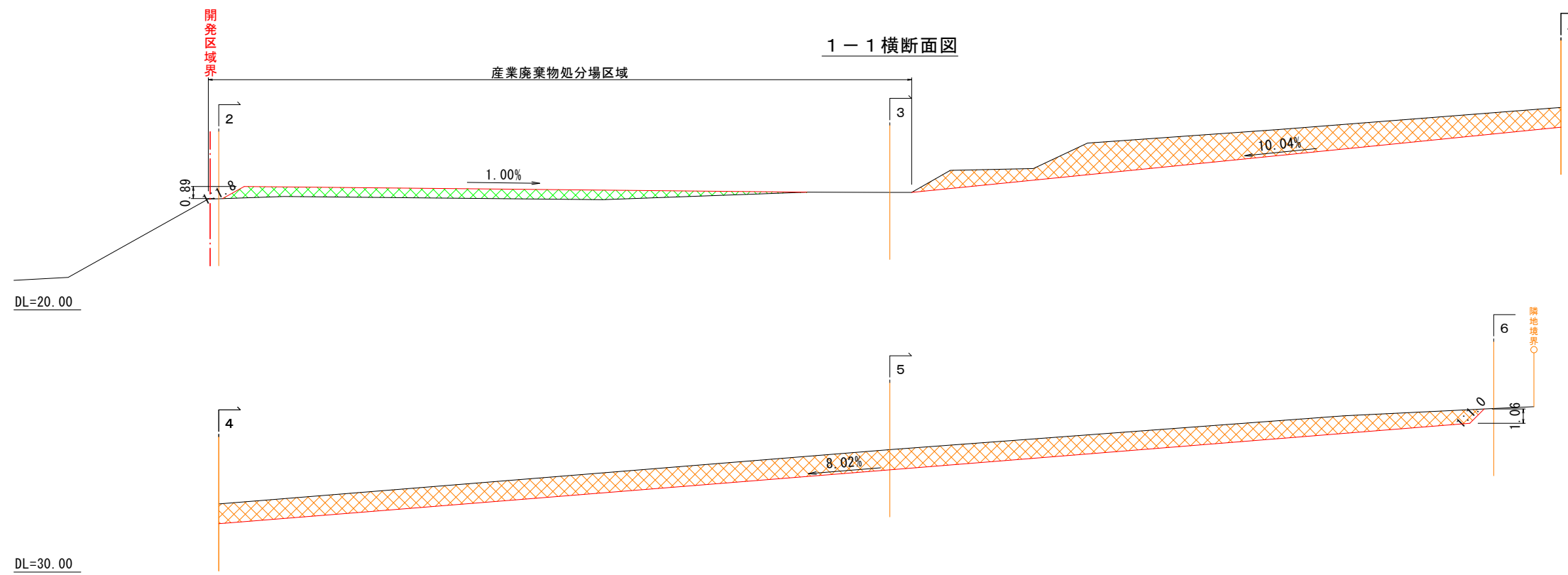
整理番号：

廃-西-10

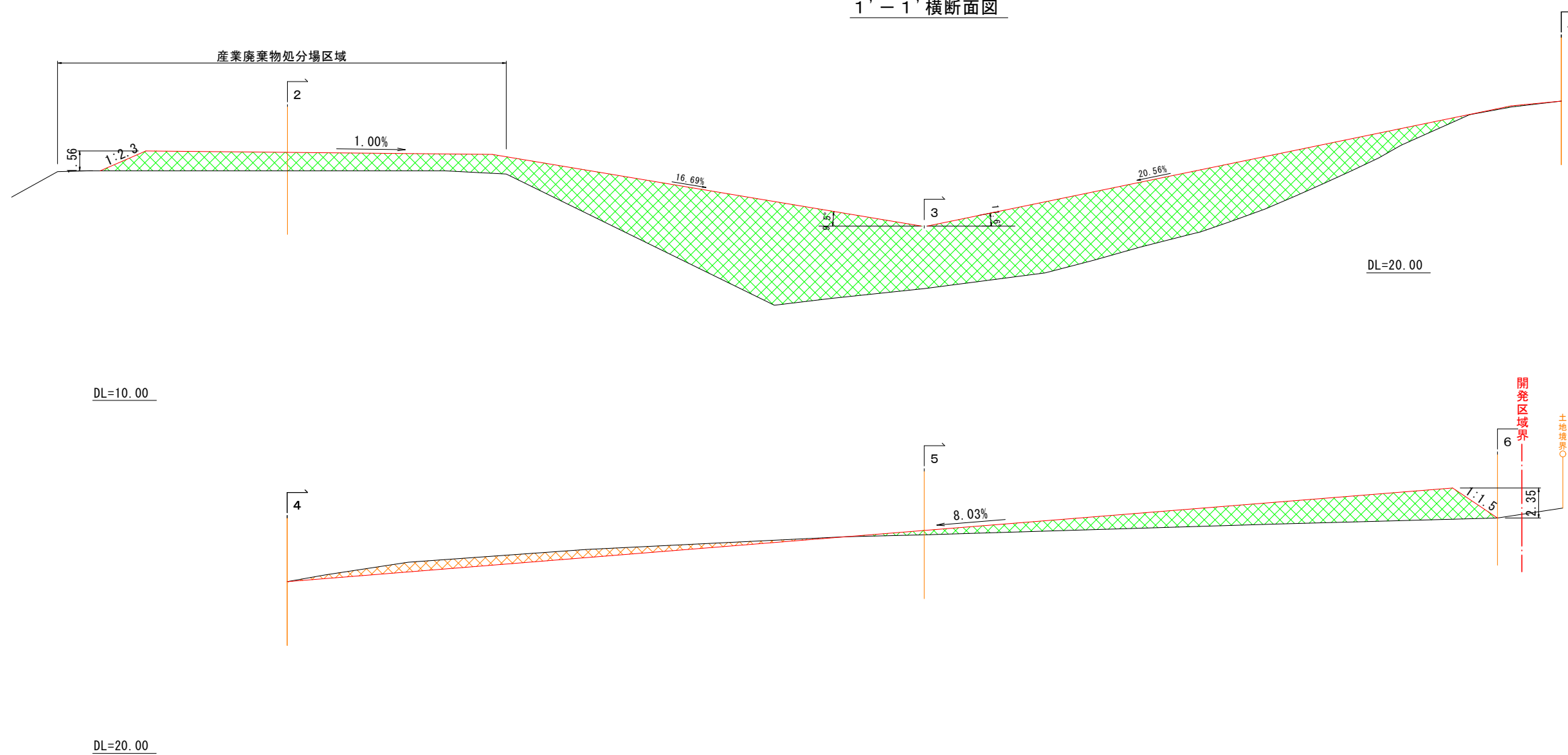
土地の形質の変更の完了時期：

令和4年5月

1-1 横断面図



1'-1' 横断面図



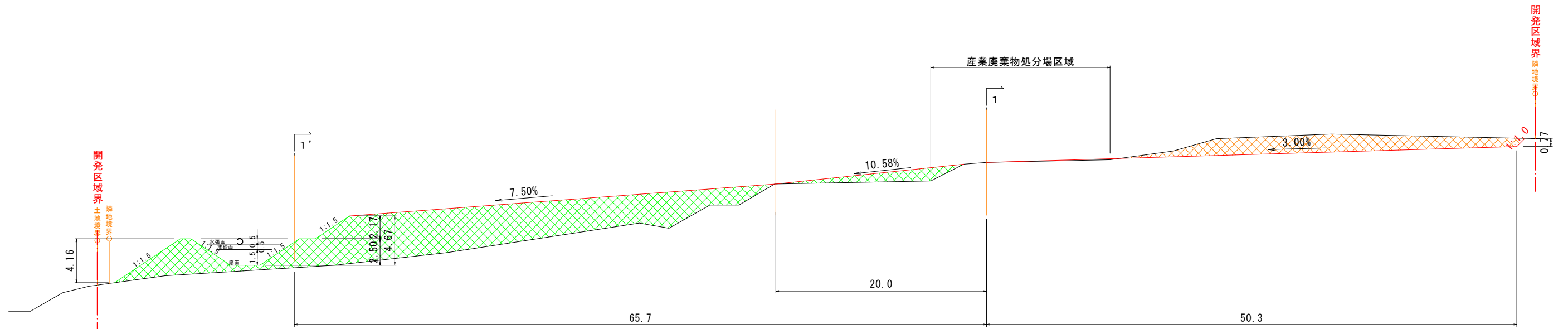
凡 例	
	開発区域界
	土地境界
	切土
	盛土

土地の形質の変更の実施場所及び施行方法を明示した図面

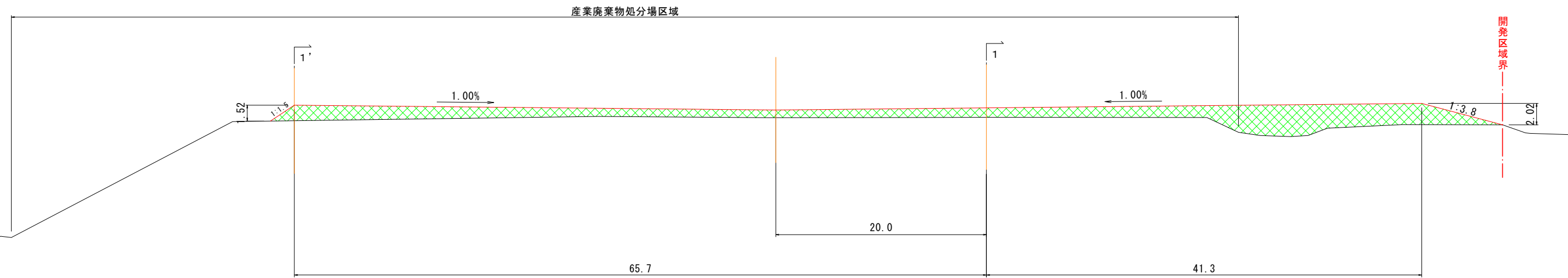
整理番号：廃-西-10

土地の形質の変更の完了時期：令和4年5月

3-3 横断面図
(+50.0)



2-2 横断面図
(+0.0)



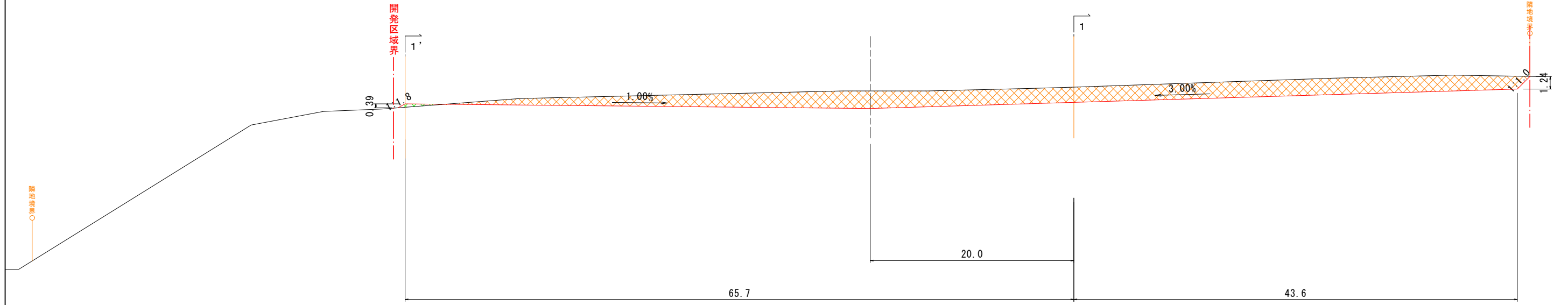
凡 例	
	開発区域界
	土地境界
	切土
	盛土

土地の形質の変更の実施場所及び施行方法を明示した図面

整理番号：廃-西-10

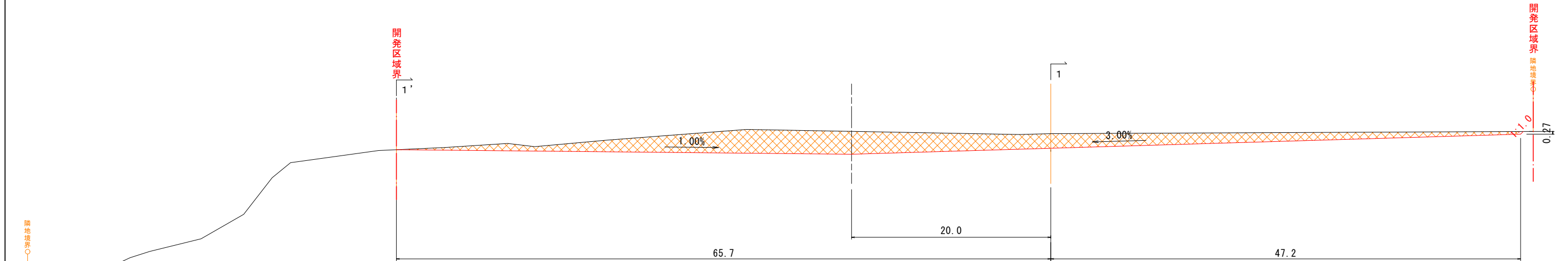
土地の形質の変更の完了時期：令和4年5月

5-5 横断面図
(+150.0)



DL=10.00

4-4 横断面図
(+100.0)



DL=10.00

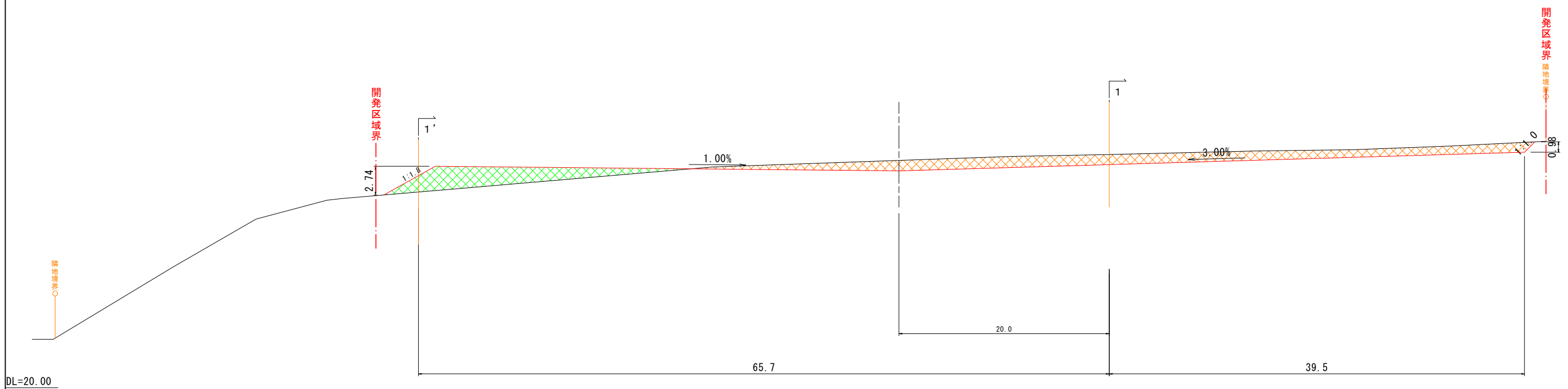
凡	例
	開発区域界
	土地境界
	切土
	盛土

土地の形質の変更の実施場所及び施行方法を明示した図面

整理番号：廃-西-10

土地の形質の変更の完了時期：令和4年5月

6-6横断面図
(+195.0)



凡 例	
	開発区域界
	土地境界
	切土
	盛土