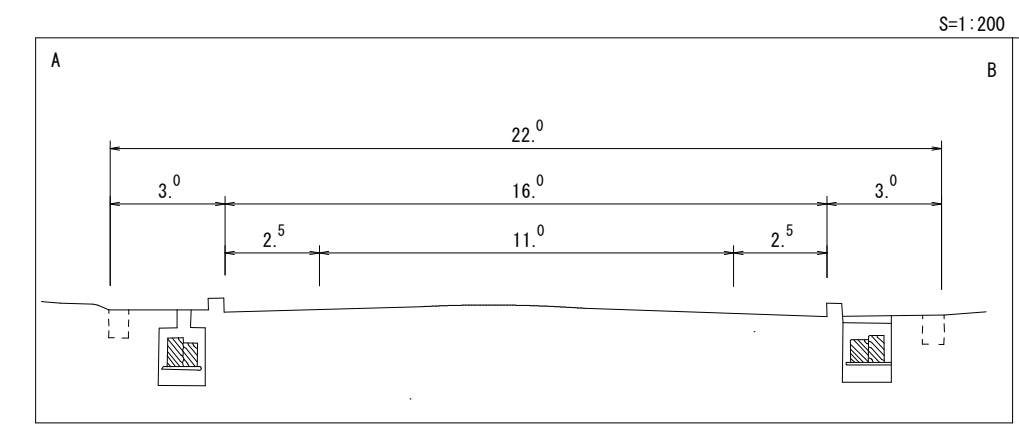
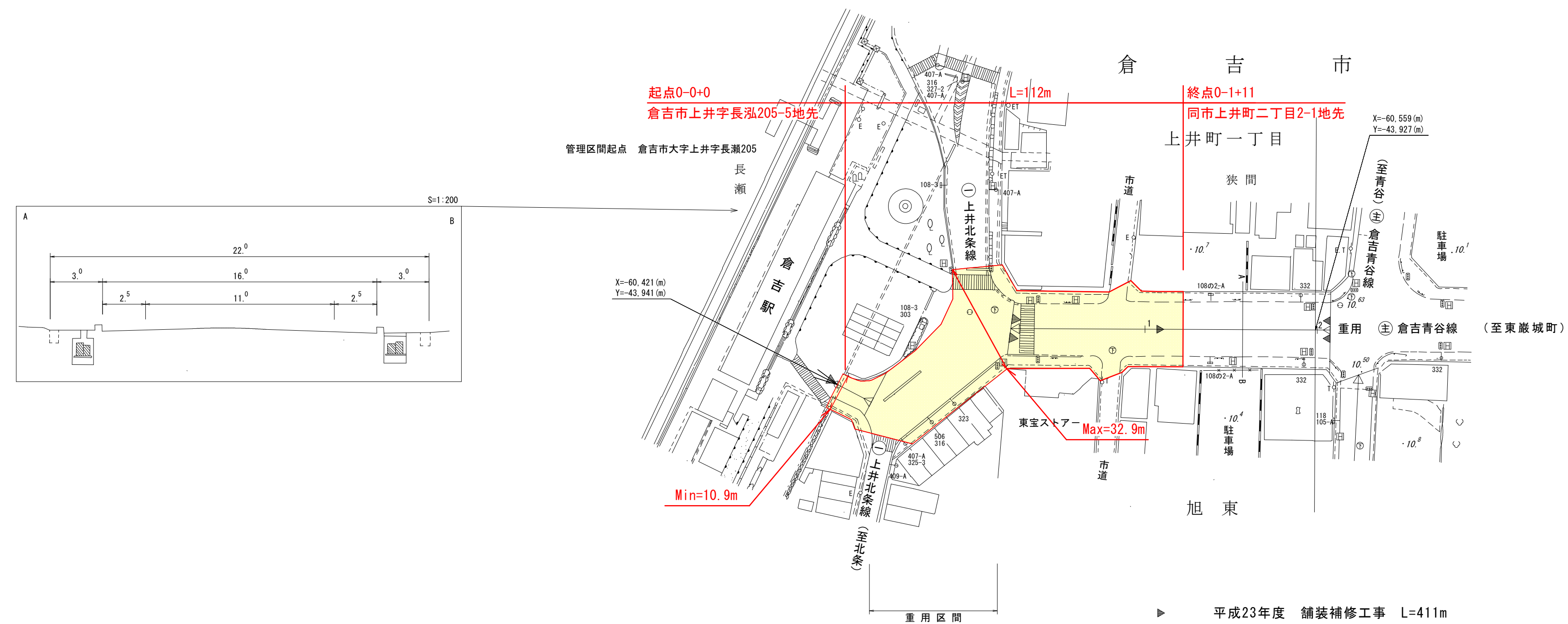
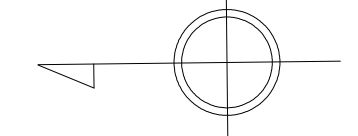


道 路 台 帳 平 面 図

鳥 取 県

調整年月日	平成 24 年 3 月	図面縮尺	1:1,000	路線コード	22-263	道路種別	一般県道	道路名	倉吉停車場線	区間	0-0~0-2	図面番号	2-1
-------	-------------	------	---------	-------	--------	------	------	-----	--------	----	---------	------	-----

変更前



- ▶ 平成23年度 舗装補修工事 L=411m
- ▶ 平成12年度 電線共同溝工事 L=93m
- ▶ 平成11年度 単県道路改良工事 L=93m
- ▶ 昭和57年度道路緑化工事L=153m

株式会社ジーアイシー

車道幅員		W=5.5	0-0 +11	W=11.0	0-1 +49
路面種類		A		A	
縦断勾配		Level 10.6		10.6 0.1%	10.7
距離程		0-0 +11			0-1 +49

「この地図は、建設省国土地理院長の了承を得て、同院所管の測量表及び測量成果を使用して調整したものである。(承認番号)昭55 中公第 44号」