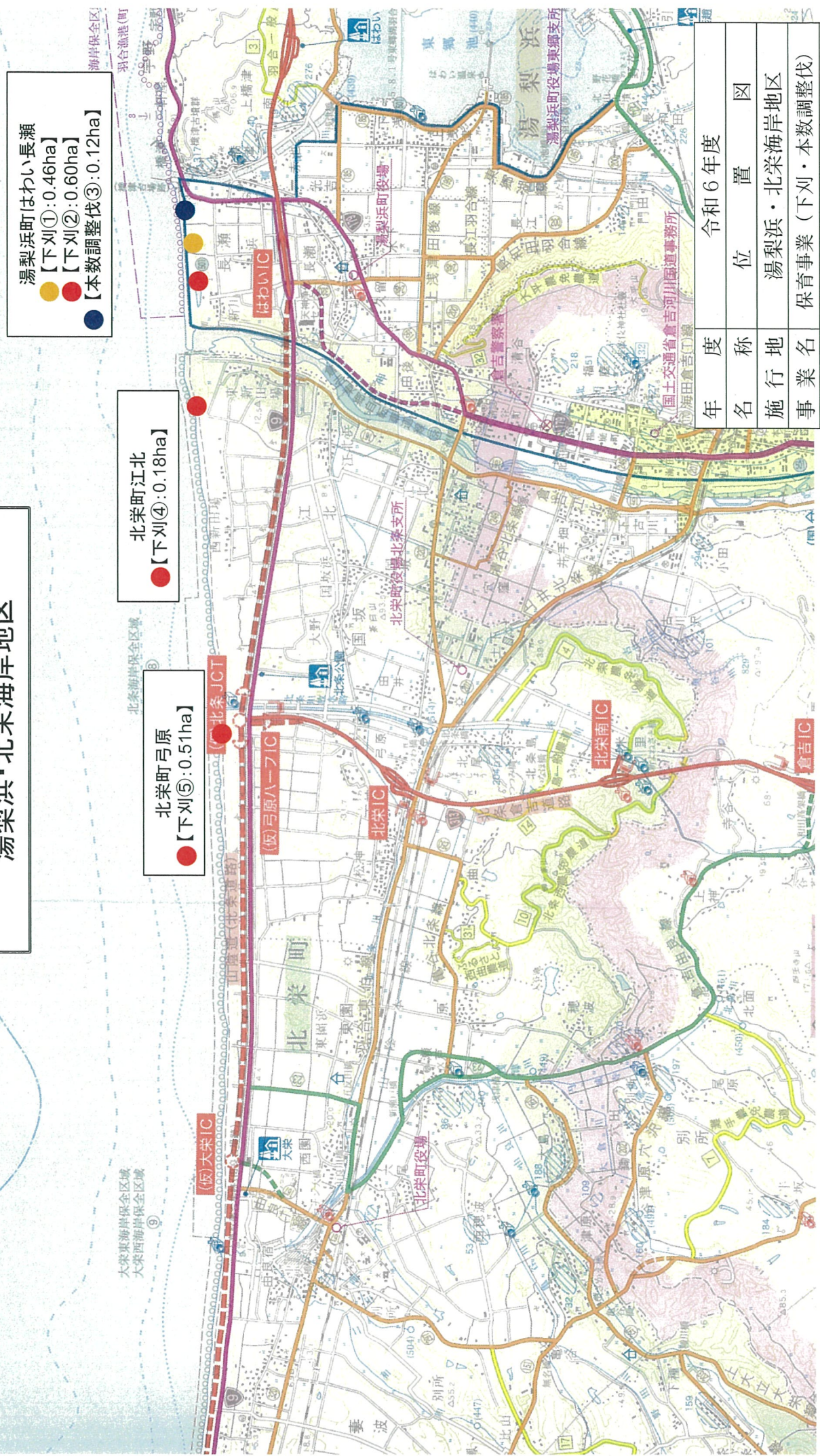


令和6年度 保育事業位置図 (S=1:50,000) 湯梨浜・北栄海岸地区



湯梨浜町はわい長瀬
 ●【下刈①】: 0.46ha
 ●【下刈②】: 0.60ha
 ●【本数調整伐③】: 0.12ha

北栄町江北
 ●【下刈④】: 0.18ha

北栄町弓原
 ●【下刈⑤】: 0.51ha

年度	令和6年度
名称	位置図
施行地	湯梨浜・北栄海岸地区
事業名	保育事業 (下刈・本数調整伐)
図面番号	1
縮尺	1:50,000



令和6年度 保育事業 平面図【①】 S=1/2,500
湯梨浜・北栄海岸地区(箇所. 湯梨浜町はわい長瀬地内)

日本海

A箇所
防風工+土塁
L= 19m

B箇所
防風工
L= 76.5m

C箇所
防風工
L=40 m

A=0.46ha

静砂工有 湯梨浜町はわい長瀬地内

東郷湖明谷臨海公園

鶏舎

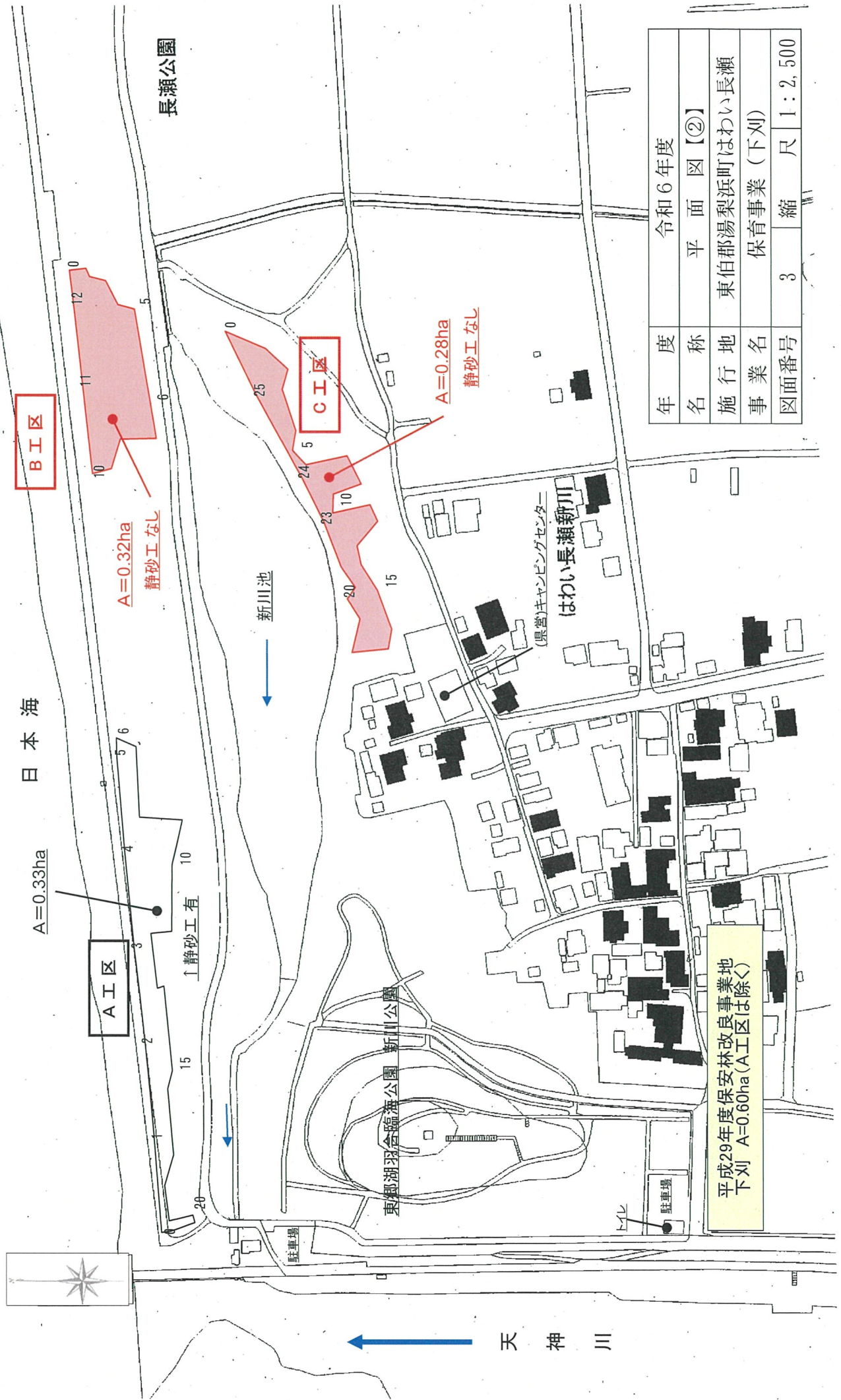
鶏舎

長瀬

年度	令和6年度
名称	平面図【①】
施行地	東伯郡湯梨浜町はわい長瀬
事業名	保育事業(下刈)
図面番号	2
縮尺	1:2,500

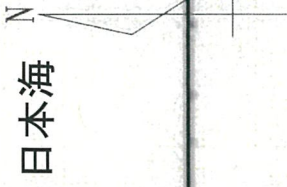
令和3年度保安林改良事業地
下刈A=0.46ha

令和6年度 保育事業 平面図【②】 S=1/2,500
 湯梨浜・北栄海岸地区(箇所:湯梨浜町はわい長瀬地内)



平成29年度保安林改良事業地
 下刈 A=0.60ha(A工区は除く)

年度	令和6年度
名称	平面図【②】
施行地	東伯郡湯梨浜町はわい長瀬
事業名	保育事業(下刈)
図面番号	3
縮尺	1:2,500



日本海

橋津川

羽合大橋

駐車場

史跡 橋津台場跡

令和6年度 保育事業 平面図【③】 S=1/1,000
湯梨浜・北栄海岸地区 (箇所: 湯梨浜町はわい長瀬地内)

植栽工 A=0.12ha
防風工設置 L=194.1m

植栽工 A=0.1ha

防風工設置 L=136.3m

植栽工 A=0.01ha

防風工設置 L=57.8m

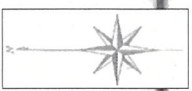
既設防風工

既設防風工

運搬距離 (L)=110m

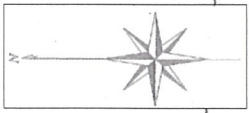
平成20年度保安林改良事業地
本数調整伐 A=0.12ha

年度	令和5年度
名称	平面図【③】
施行地	東伯郡湯梨浜町はわい長瀬
事業名	保育事業 (本数調整伐)
図面番号	4
縮尺	1:1,000



日本海

令和6年度保育事業 平面図【④】 S=1/3,000
湯梨浜・北栄海岸地区 (箇所: 北栄町江北地区内)



静砂工有

植栽工 A=0.04ha
静砂工 L=140m

【B工区】

防風工: L=50m

静砂工有

植栽工 A=0.09ha
静砂工 L=250m

【C工区】

静砂工なし

植栽工 A=0.05ha

北栄町

江北

江北

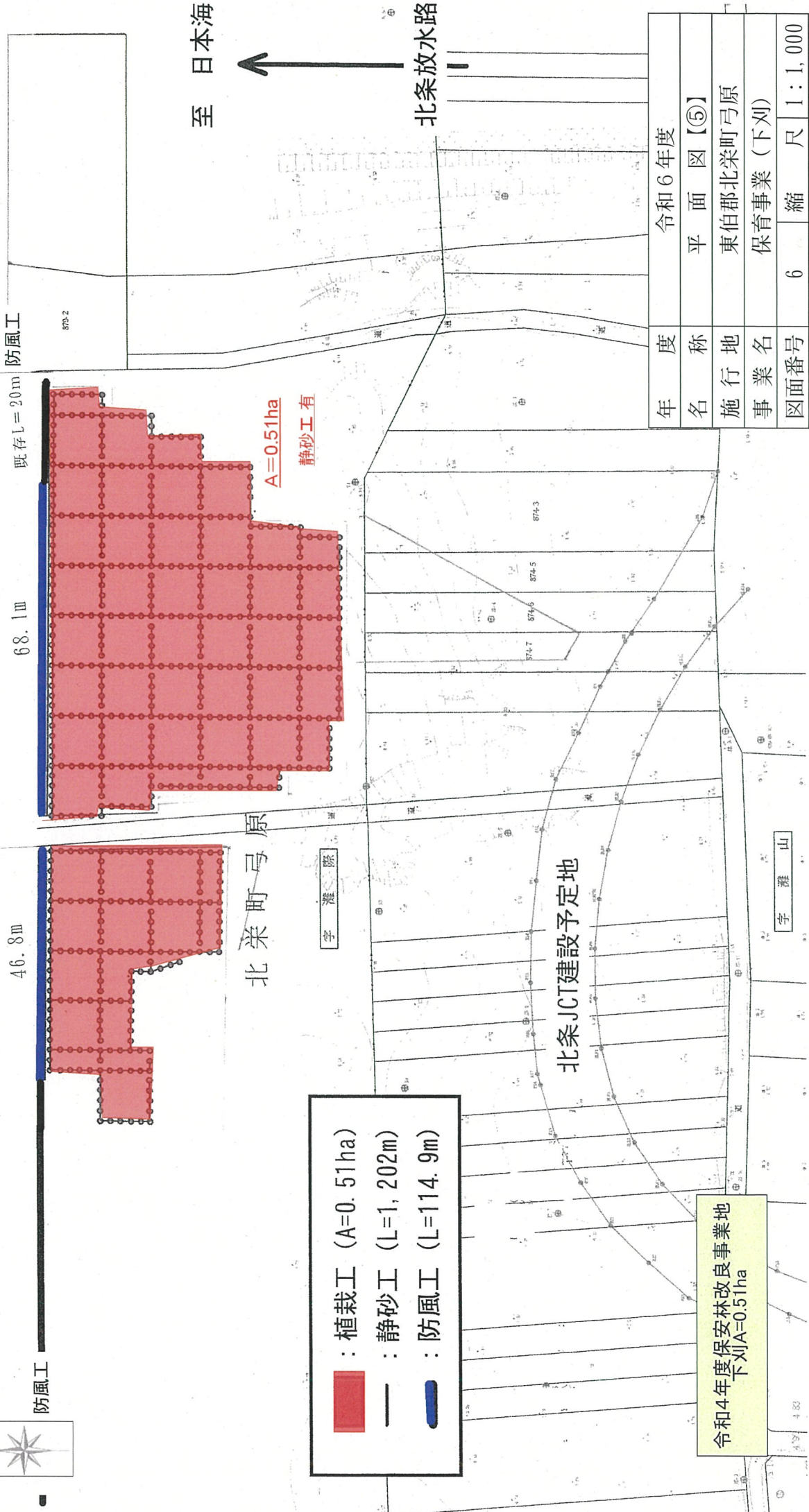
令和4年度【補正】保安林改良事業地
下刈A=0.18ha

総計

- : 植栽工 (A=0.18ha)
- : 静砂工 (L=390m)
- : 防風工 (L=50m)

年度	令和5年度
名称	詳細図【④】
施行地	東伯郡北栄町江北
事業名	保育事業 (下刈)
図面番号	5
縮尺	1:3,000

令和6年度保育事業 平面図【⑤】 S=1/1,000
 湯梨浜・北栄海岸地区 (箇所: 北栄町弓原地区内)



至 日本海



- : 植栽工 (A=0.51ha)
- : 静砂工 (L=1,202m)
- : 防風工 (L=114.9m)

令和4年度保安林改良事業地
 下X/A=0.51ha

年度	令和6年度
名称	平面図【⑤】
施行地	東伯郡北栄町弓原
事業名	保育事業 (下刈)
図面番号	6
縮尺	1:1,000